

Е. А. Власов, к.т.н., Москва
А. Ю. Плотников, к.и.н., Москва

ИСТОРИЯ АДМИНИСТРАТИВНО- ТЕРРИТОРИАЛЬНОГО ДЕЛЕНИЯ БЕЛОРУССИИ

Древнейшая этническая основа белорусов - союзы племен восточных славян: дроговичей, части кривичей, радимичей, отчасти соседних древлян и волынян. В 9 - 10 вв. возникли Полоцкое и Туровское княжества. Из них выделились Витебское, Волковыское, Городенское, Давид-Городское, Друцкое, Клецкое, Кобринское, Минское, Мстиславское, Новогрудское, Пинское, Слуцкое и др. княжества. Кон. 10 - нач. 12 вв. - консолидация в составе Древнерусского государства, сложившегося в Восточной Европе в последней четверти IX в. и распавшегося во 2-й четверти XII в.

С 14 в. западные земли Руси получили название Белая Русь (рис. 1).

С начала 14 в. Белоруссия - с сохранением своей автономии - в составе Великого княжества Литовского, существовавшего в 13-16 вв. на территории современных Литвы, Белоруссии, части Украины, Западной России (столицы - гг. Тракай, Вильно). По Люблинской унии 1569 из-за внутрисловных противоречий и неудач в Ливонской войне 1558-83 оно объединилось с Польшей в одно государство - Речь Посполитую. При этом белорусские земли также вошли в состав Речи Посполитой.

В административном отношении Литовско-Белорусское государство делилось на земли, староства, воеводства. В начале XVI в. деление на земли заменяется делением на воеводства. Реформы 60-х гг. XVI в. увеличили количество воеводств и провели новое поветовое деление.

По административной системе 1564-66 белорусские земли в составе Великого княжества Литовского входили в Берестейское, Виленское, Витебское, Киевское, Минское, Мстиславское, Новогрудское, Полоцкое и Трокское воеводства.

С 14 в. до конца 18 в., когда Белоруссия входила в состав Великого княжества Литовского и Речи Посполитой, города получили право на самоуправление, т.н. "магдебургское" право, обязательными атрибутами которого являлись городские печать и герб. По неполным сведениям (В. Сержан, Н. Миронов. Гербы Белорусских городов на значках - Минск, 1991, с. 3), около 70 белорусских городов и местечек имели раннегеральдические гербы.

В конце 18 в. в результате 3-х разделов Речи Посполитой Белоруссия вошла в состав Российской империи (рис. 2). С переходом под власть России на ее территории было введено общеимперское губернское деление.

По 1-му разделу (1772) к России отошла Восточная Белоруссия (города Быхов, Витебск, Гомель, Городок (Городец), Горы, Дрисса, Климовичи,

Копысь, Кричев, Могилев, Мстиславль, Невель, Орша, Полоцк, Пропойск, Рогачев, Сенно, Шклов, Чаусы, Чечерск, входившие в Витебское, Мстиславское, Полоцкое и часть Минского воеводств Речи Посполитой и была включена в Могилевскую (образованную 8.6.1772) и Псковскую (образованную в 1772) губернии. 4.9.1776 из Псковской губернии выделена часть территории в состав образованной Полоцкой губернии. В 1778 Могилевская и Полоцкая губернии переименованы в наместничества.

В России к этому времени сложилась своя система городской геральдики на основе жалованной городам грамоты 1775 года, согласно которой "...каждый город должен иметь герб". В развитии белорусской геральдики начался новый период - позднегеральдический. При этом происходит изменение большей части раннегеральдических городских гербов. Без изменения остались гербы Борисова, Волковыска, Минска, Мозыря, Несвижа, Новогрудка, Пинска. Более 20 городов, ранее пользовавшихся "магдебургскими" гербами, получили гербы с новой символикой. Гербы получили также многие города и местечки, не имевшие их.

16.8.1781 получили утвержденные гербы 12 уездных городов Могилевского наместничества: Бабиновичи, Белицк, Климовичи, Копысь, Могилев, Мстиславль, Орша, Рогачев, Сенно, Старый Быхов, Чаусы и Чериков, 21.9.1781 - 11 уездных городов Полоцкого наместничества: Велиж, Витебск, Городок, Динабург, Дрисса, Люцин, Невель, Полоцк, Режица, Себеж и Сураж.

12.12.1796 Могилевское и Полоцкое наместничества объединены в Белорусскую губернию (центр - г. Витебск), ликвидированную в 1802, территория разделена между Витебской и Могилевской губерниями.

После 2-го раздела Речи Посполитой (1793) к России отошла Центральная Белоруссия (города Бобр, Бобруйск, Борисов, Браслав, Вилейка, Глубокое, Глусск, Городок, Давид-Городок, Дисна, Докшица, Друя, Игумен, Клецк, Копыль, Лепель, Логишин, Логойск, Лоев, Лукомль, Минск, Мозырь, Молодечно, Несвиж, Петриков, Пинск, Поставы, Радошковичи, Речица, Слуцк, Старобин, Туров, Ушачи, Чашники, Цирин), которая была включена в Минскую губернию, образованную 3.4.1793 (в 1795-96 - Минское наместничество).

22.01.1796 получили утвержденные гербы 13 уездных городов Минского наместничества: Бобруйск, Борисов, Вилейка, Давид-городок, Дисна, Докшица, Игумен, Минск, Мозырь, Несвиж, Поставы, Пинск и Слуцк.

По 3-му разделу Речи Посполитой (1795) к России отошли западные районы Белоруссии (города Барановичи, Брацлав, Брест, Волковыск, Высокое, Гродно, Каменец, Кобрин, Лида, Любча, Мосты, Новогрудок, Острина, Ошмяны, Пружаны, Радунь, Ружаны, Слоним, Сморгонь, Шерешево), на территории которых 14.12.1795 были образованы Виленская и Слонимская губернии, объединенные 12.12.1796 в Литовскую губернию. Часть белорусской территории, входившая в Речь Посполитую (центр - г. Белосток), отошла по 3-му разделу к Пруссии. По Тильзитскому миру 1807 она вошла в состав России, названа Белостокской областью (центр - г. Белосток). Делилась на уезды: Белостокский, Бельский, Дрогичинский и Со-

кольский. В 1843 упразднена, ее территория вошла в состав Гродненской губернии.

Согласно Указу Павла I от 12.12.1796 о новом разделении России на губернии Белоруссия была разделена собственно на Белорусскую, Минскую и Литовскую губернии.

В результате уточнения административно-территориального деления Российской империи к 1802 на территории Белоруссии существовало 5 губерний: Виленская (11 уездов, из них 2 белорусских), Витебская (12 уездов, из них 6 белорусских), Гродненская (8 уездов), Минская (10 уездов) и Могилевская (12 уездов).

В 1807 по Тильзитскому мирному договору с Францией в состав России вошел Белостокский округ, на присоединенной территории образована Белостокская область (центр - г. Белосток). Делилась на 4 уезда: Белостокский, Бельский, Дрогичинский и Сокольский (рис. 3). В 1843 ее территория вошла в состав Гродненской губернии.

В июне-декабре 1812 большая часть Белоруссии была занята французскими войсками. Губернии переименованы в департаменты. В этот период территория Белоруссии управлялась Комиссией временного правления Великого княжества Литовского, подчинявшейся французскому командованию.

Уездные города Виленской (Ошмяны, Лида и переданные из Минской губернии в 1843 Вилейка и Дисна) и Гродненской (Брест-Литовск, Волковыск, Гродно, Кобрин, Пружаны, Слоним) губерний, а также города Новогрудок и Речица Минской губернии, не имевшие гербов, получили их 6.4.1845. Позднее были утверждены гербы городов Лепеля Витебской (20.7.1852), Гомеля (13.12.1855) и Горок (27.8.1867) Могилевской губерний. Всего в это время были утверждены гербы 43 белорусских городов.

Во второй половине 19 века утверждены гербы губерний и областей Российской империи, в т.ч. 8.12.1856 Витебской, 5.7.1878 Виленской, Гродненской, Минской и Могилевской губерний.

I мировая война (1914-18) с самого начала была перенесена на территорию Белоруссии. Западная Белоруссия в 1915 была оккупирована немцами. После Октябрьской революции, нарушив Брестский мир, заключенный 3.12.1917, Германия 18.02.1918 начала наступление по всему фронту от Балтийского до Черного моря и заняла почти всю Белоруссию.

Неокупированная территория Белоруссии, т.е. часть Могилевской и Витебской губерний, была объединена со Смоленской губернией и получила название Западной области (Западной коммуны).

10.12.1918 был освобожден Минск, а в конце декабря 1918-начале января 1919 - вся территория Белоруссии.

1.01.1919 на территории Белоруссии образована Белорусская ССР.

20.02.1919 произошло объединение Белорусской ССР и Литовской ССР в Литовско-Белорусскую ССР - "Литбел" (столица - г. Вильно). 19.4.1919 поляки заняли Вильно, столица Литбел была перенесена в Минск, но в августе поляки захватили и его. Литва и Белоруссия были оккупированы Польшей, но 11.7.1920 Минск был освобожден, в Белоруссии восстановлена Советская власть. Литва же осталась буржуазной

республикой до 1940.

31.7.1920 произошло разделение Литвы и Белоруссии и создание Независимой БССР.

По Рижскому мирному договору Советской России с Польшей от 18.3.1921 Западная Белоруссия отошла к Польше (рис. 4); вместе с ней отошли Вильно и Виленская губерния с белорусскими уездами: Вилейским, Дисненским, Лидским, Ошмянским (населенные пункты Барановичи, Белица, Береза, Браслав, Брест, Вилейка, Волковыск, Высокое, Глубокое, Давид-Городок, Докшицы, Дрогичин, Гродно, Жабинка, Каменец, Клецк, Кобрин, Коссово, Крево, Кривичи, Лида, Липнишки, Логишин, Лунинец, Любча, Ляховичи, Молодечно, Мосты, Несвиж, Новогрудок, Острына, Ошмяны, Пинск, Поставы, Пружаны, Радошковичи, Радунь, Ружаны, Свислочь, Слоним, Сморгонь, Шерешево).

Территории в Польше с белорусским населением вошли в Виленское (уезды Бреславльский, Виленский, Дисненский, Молодечненский, Ошмянский, Поставский, Свенянский, Трокский), Новогрудское (уезды Барановичский, Воложенский, Лидский, Несвижский, Новогрудский, Слонимский, Столпечский), Полесское (уезды Брестский, Кобринский, Косовский, Пинский, Пружанский, Столинский) и большую часть Белостокского (уезды Белостокский, Бельский, Волковыский, Гродненский, Сокольский) воеводств.

Двинский, Люцинский и Режицкий уезды отошли по Белорусско-Литовскому мирному договору от 11.8.1920 к Латвии.

30.12.1922 БССР вошла в состав СССР как одна из 6 союзных республик, образованная из 6 уездов бывшей Минской губернии.

24.3.1924 (по другим источникам 3.3.1924) БССР переданы 8 уездов Витебской, 6 уездов полностью и 1 частично Гомельской и 1 уезд полностью и 1 частично Смоленской губерний, входивших в РСФСР.

После укрупнения в 1924 территория Белоруссии охватила 24 уезда Витебской, Могилевской и Минской губерний; из них 11 уездов вошли полностью (Бобруйский, Быховский, Витебский, Горецкий, Игуменский, Лепельский, Могилевский, Полоцкий, Сенненский, Чаусский, Чериковский), остальные 13 уездов частями (Борисовский - 92,3% территории, Городокский - 90%, Велижский - 10,4%, Вилейский - 8,4%, Дриссенский - 84,9%, Климовичский - 77,2%, Минский - 62%, Мозырский - 73,5%, Мстиславский 38,2%, Оршанский - 73,9%, Речицкий - 28,2%, Рогачевский - 82,9%, Слуцкий - 63%).

6.12.1926 к БССР присоединены Гомельский и Речицкий уезды упраздненной Гомельской губернии РСФСР в их административных границах (включая и г. Гомель), населенные преимущественно белоруссами. Остальные уезды упраздненной Гомельской губернии отошли к Брянской губернии (рис. 5, 6).

До 1938-39 областного деления в БССР не было, территория была разделена на округа и районы (бывшие уезды).

Согласно новому районированию, республика к началу 1926 состояла из 10 округов, 100 районов, 1229 сельсоветов; населенных пунктов 30859 (из них 25 городов и 49 пгт).

№ п/п	Округа	Число районов в округе	Число сельских советов в округе
1	Бобруйский	12	153
2	Борисовский	9	108
3	Витебский	12	132
4	Калининский (г. Климовичи)	10	127
5	Минский	11	128
6	Могилевский	10	162
7	Мозырский	10	117
8	Оршанский	10	110
9	Полоцкий	9	99
10	Слуцкий	7	93

17.9.1939 после нападения Германии на Польшу Красная Армия взяла под защиту Западную Белоруссию и Западную Украину. 2/XI Верховный Совет СССР и 12/XI Верховный Совет БССР утвердили принятие западных областей Белоруссии в состав СССР и воссоединение их с БССР (рис. 7).

10.10.1939 в соответствии с советско-литовским Договором о взаимопомощи Литве из состава вновьобретенных СССР западных белорусских земель была передана Виленская область (6655,5 км², 457,5 тыс. жителей, среди которых литовцев было меньшинство - около 100 тыс.; большую часть жителей составляли поляки и белорусы); в обмен оговаривалось право СССР на размещение в Литве своего воинского контингента численностью до 20 тыс. человек. В составе Белоруссии эта территория, таким образом, официально не находилась, оставаясь до своей передачи Литве в составе СССР.

В связи с вхождением Литвы в Советский Союз законом СССР от 3.8.1940 в состав Литовской ССР из территории Белоруссии были переданы три района компактного проживания литовцев: Свенцянский район с г. Свенчаны, часть Видзовского, Годутишковского, Островецкого, Вороновского и Радунского (с городом-курортом Друскининкай) районов, входивших в состав образованных в 1939 Белостокской, Барановичской и Вилейской областей (рис. 8, 9).

Таким образом, указанные три района, непосредственно прилегающие к Виленской области с запада и юго-запада и в настоящее время полностью слившиеся с ней, с правовой точки зрения имеют совершенно иной статус, чем сама область. (Поскольку нынешние литовские власти признают юридическую силу «Пакта Молотова - Риббентропа» - Советско-

германского договора 1939 (на основании которого Литве была передана Виленская область) и Договора 1940 о вхождении Литвы в состав Советского Союза, Литовская республика не имеет юридических оснований на владение ни Виленской областью, ни тремя указанными районами, переданными ей из состава Белоруссии.

28.6.1941-3.7.1944 - Минск под оккупацией немцев.

20.9.1944 большая часть бывшей Белостокской области отошла к Польше.

26.12.1991 Совет Союза Верховного Совета СССР объявил о прекращении существования СССР и принял Декларацию в связи с созданием Содружества Независимых Государств, одним из государств-участников которого стала Республика Беларусь (столица - г. Минск).

S=207,6 тыс. км². Население 9 744 тыс. чел. (1982), 10200 тыс. чел. (1993), гор.- 59%, 6 областей (в 1950 - 12 областей), 117 районов, 96 городов, 111 пгт. Столица - г. Минск. В составе СССР входила в Белорусский экономический район.

В настоящее время территория Республики Беларусь включает в себя 6 областей:

N п/п	Область	S, тыс. км (1947 г.)	S, тыс. км (1993 г.)	Населен. тыс. чел (1993 г.)	Количество	
					городов	пгт
1	Брестская	13,5	32,3	1 458	14	15
2	Витебская	19,8	40,1	1 423	19	26
3	Гомельская	15,8	40,4	1 674	17	17
4	Гродненская	13,0	25,0	1 171	10	23
5	Минская	20,8	40,8	3 176	17	22
6	Могилевская	20,7	29,0	1 285	13	11

ГОСУДАРСТВЕННЫЕ И АДМИНИСТРАТИВНЫЕ ОБРАЗОВАНИЯ НА ТЕРРИТОРИИ СОВРЕМЕННОЙ БЕЛОРУССИИ

В составе Великого княжества Литовского - с 13-14 вв.- до 1569

В составе Речи Посполитой - с 1569 - до 70-90-х гг. 18 века

Могилевская губерния, 8.6.1772 - 1778 (наместничество 1778-1796),
1802 - 1919; область - 15.01.1938

Часть Псковской губернии, 8.6.1772 - 4.9.1776

Полоцкая губерния, 4.9.1776 - 1778 (наместничество 1778 - 12.12.1796);
область, 20.9.1944 - 8.01.1954

Белорусская губерния, 12.12.1796 - 1802 (центр - г. Витебск)

Витебская губерния, 1802-24.3.1924; область - 15.01.1938

Минская губерния, 3.4.1793 - 1795 (наместничество 1795-1796),
12.12.1796 - 1921; область - 15.01.1938

Виленская губерния, 14.12.1795 - 12.12.1796, 1801-1921 (1801 - 1840 - Литовско-Виленская)

Слонимская губерния, 14.12.1795 - 12.12.1796

Литовская губерния, 12.12.1796 - 1801 (центр - г. Вильно)

Гродненская губерния, 1801 - 1921; область - 20.9.1944

Гомельская губерния, 11.7.1919 - 6.12.1926, область - 15.01.1938

Белостокская область, 1807 - 1843, 4.12.1939 - 20.9.1944

Барановичская область, 4.12.1939 - 8.01.1954

Бобруйская область, 20.9.1944 - 8.01.1954

Брестская область, 4.12.1939

Вилейская область, 4.12.1939 - 20.9.1944

Молодечненская область, 20.9.1944 - 20.01.1960

Пинская область, 4.12.1939 - 8.01.1954

Полесская область, 15.01.1938 - 8.01.1954 (центр - г. Мозырь)

**МОГИЛЕВСКАЯ ГУБЕРНИЯ, 8.6.1772-1778, 1802-1919
НАМЕСТНИЧЕСТВО, 1778-1796
ОБЛАСТЬ, 15.01.1938**

Могилев известен с 1267. С XIV в. в составе Великого княжества Литовского, в 1569 вошел в Речь Посполитую. 1589-1774 - центр Могилевской экономии. В ходе русско-польской войны 1654-67 добровольно сдан жителями города русским войскам. Во время Северной войны (1700-21) в 1706 занят русскими. В 1708 сожжен и разграблен шведами.

По 1-му разделу Речи Посполитой (1772) в составе Восточной Белоруссии окончательно присоединен к России.

Могилевская губерния образована 8.6.1772. Центр - г. Могилев. Не вошла в генерал-губернаторство. Включала 12 уездов. В 1778 преобразована в наместничество. 12.12.1796 наместничество ликвидировано, Могилев стал центром уезда образованной Белорусской губернии (центр г. Витебск), с 1802 - центр восстановленной Могилевской губернии.

16.8.1781 12 уездных городов Могилевского наместничества получили утвержденные гербы: Бабиновичи, Белицк, Климовичи, Копысь, Могилев, Мстиславль, Орша, Рогачев, Сенно, Старый Быхов, Чаусы и Чериков.

В 1852 Гомель получил статус уездного города Могилевской губернии, а 13.12.1855 - утвержденный герб. Герб г. Горки Могилевской губернии утвержден 27.8.1867.

В июле-ноябре 1812 оккупирован французскими войсками.

Во время I мировой войны (1914-18) в 1915-18 в Могилеве находилась Ставка Верховного главнокомандующего. В 1918 оккупирован поляками, затем немецкими войсками.

Могилевская губерния упразднена 11.7.1919, вошла в Гомельскую губернию, РСФСР. Центр - г. Гомель. Могилев - центр уезда, в 1924 центр района, 24.3.1924 из РСФСР в составе других уездов Витебской, Гомельской, и Смоленской губерний передан в БССР, став в 1924-30 центром округа.

Могилевская область образована 15.01.1938. Центр - г. Могилев.

Июль 1941-июнь 1944 - под оккупацией немцев.

Часть территории передана в Бобруйскую область, образованную 20.9.1944 из частей Минской, Могилевской и Полесской областей: населенные пункты Бобруйск, Городец, Кличев, Осиповичи. 8.01.1954 Бобруйская область ликвидирована, часть ее территории передана в Могилевскую область.

$S=20,7$ тыс. км² (1947), $S=29,0$ тыс. км² (1993). Население 1285 тыс. чел. (1993), гор.- 59%, 13 городов, 11 пгт. В составе СССР входила в Белорусский экономический район. В Республике Беларусь с декабря 1991.

Герб губернии Высочайше утверждён 5.7.1878.

ПОЛОЦКАЯ ГУБЕРНИЯ, 4.9.1776-1778
НАМЕСТНИЧЕСТВО, 1778-12.12.1796
ОБЛАСТЬ, 20.9.1944-8.01.1954

Полоцк (Полотеск, Полотск), один из древнейших русских городов, упоминается впервые в 862. С X в. - центр Полоцкого княжества, одного из древнейших русских княжеств, в XII в. распавшегося на уделы. В него входили Борисов, Витебск, Друцк, Изяслав, Логожск, Лукомль, Минск, Усвят. Со 2-й пол. XIII в. в составе Великого княжества Литовского, сохранивший автономию до 1385. Во время Ливонской войны, в 1563-79, был занят русскими войсками. С 1579 в Речи Посполитой, центр Полоцкого воеводства. Во время русско-польской войны (1654-67) в 1655 снова занят русскими, но по Андрусовскому перемирию 1667 отошел к Польше.

По 1-му разделу Речи Посполитой (1772) в составе Восточной Белоруссии окончательно отошел к Российской империи, включен в Псковскую губернию, образованную в 1772.

Полоцкая губерния образована 4.9.1776 из части Псковской губернии. В 1778 переименована в наместничество.

21.9.1781 11 уездных городов Полоцкого наместничества получили утвержденные гербы: Велиж, Витебск, Городок, Динабург, Дрисса, Люцин, Невель, Полоцк, Режица, Себеж и Сураж.

12.12.1796 Могилевское и Полоцкое наместничества объединены в Белорусскую губернию (центр - г. Витебск), разделенную в 1802 на Витебскую и Могилевскую губернии.

Полоцк с 1796 уездный город сначала Белорусской, затем Витебской губерний.

В 1812 был под оккупацией французских войск.

В годы I мировой войны под оккупацией немцев не был.

После революции до 1924 находился в составе Витебской губернии, РСФСР, центр уезда.

24.3.1924 в составе других уездов Витебской, Гомельской и Смоленской губерний Полоцкий уезд вошел в состав Белорусской ССР.

До 1938-39 в БССР областного деления не было, Полоцк - центр одного из 10 округов. С 15.01.1938 в Витебской области, центр района.

Июль 1941-4 июля 1944 - под оккупацией немцев.

Полоцкая область образована 20.9.1944 из части Вилейской и Витебской областей. S=17,8 тыс. км² (1947). Основные населенные пункты: Браслав, Глубокое, Дисна, Докшицы, Дрисса (с 1962 - Верхнедвинск), Друя, Полоцк, Ушачи.

Города Браслав, Глубокое и Докшицы в 1920-39 находились в Польше.

Область ликвидирована 8.01.1954, вошла в Витебскую и Молодечненскую области.

Герба губернии не было.

БЕЛОРУССКАЯ ГУБЕРНИЯ, 12.12.1796-1802

Образована 12.12.1796 в ходе административно-территориальных реформ Павла I (центр - г. Витебск) на территориях упраздненных Могилевского и Полоцкого наместничеств. Делилась на 16 уездов: Белицкий, Велижский, Витебский, Городокский, Динабургский, Люцинский, Могилевский, Мстиславский, Невельский, Оршанский, Полоцкий, Рогачевский, Себежский, Сенненский, Чаусский, Чериковский. В 1802 ликвидирована, территория разделена между Витебской и Могилевской губерниями.

Гербы уездных городов Белорусской губернии были утверждены 16.8.1781 и 21.9.1781, когда они находились в Могилевском и Полоцком наместничествах. Герб Белорусской губернии не разрабатывался и не утверждался.

ВИТЕБСКАЯ ГУБЕРНИЯ, 1802-24.3.1924 ОБЛАСТЬ, 15.01.1938

Витебск известен с 974 (по другим источникам с 1021). В XI в. в составе Полоцкого княжества, в 1101-1441 - центр выделившегося из Полоцкого - Витебского княжества, в 1320 вошедшего в состав Великого княжества Литовского после смерти последнего витебского князя Ярослава Васильевича, дочь Мария которого была замужем за великим литовским князем Ольгердом. С 1506 - центр воеводства, с 1569 в Речи Посполитой.

В 1597 получил магдебургское право. В ходе русско-польской войны 1654-67 взят русскими войсками (1654), возвращен Речи Посполитой по Андрусовскому перемирию 1667. Во время Северной войны 1700-1721 почти полностью сожжен в 1708.

Велиж, Невель и Себеж воссоединены с Россией по Андрусовскому договору 1667, но отданы с уездами Речи Посполитой в 1678 взамен Киева. Возвращены Российской империи в 1772 по 1-му разделу Речи Посполитой.

По 1-му разделу Речи Посполитой (1772) Витебск присоединен к Российской империи. С образованием Псковской губернии (1772, до 1776 центр Опочка) вошел в нее на правах уездного города, с 1777 - центр уезда Полоцкой губернии (наместничества - 1778-12.12.1796). 21.9.1781 в числе 11 уездных городов Полоцкого наместничества, в т.ч. Велиж, Невель, Себеж, (все 11 позднее вошли в Витебскую губернию) получил ут-

вержденный герб. С образованием 12.12.1796 Белорусской губернии стал ее центром.

В результате уточнения административно-территориального деления Российской империи к 1802 Белорусская губерния разделена на Могилевскую и Витебскую губернии.

Витебская губерния образована в 1802. Центр - г. Витебск. Не входила в генерал-губернаторство.

Делилась на 12 уездов, из них 6 белорусских: Велижский, Витебский, Городокский, Динабургский (с 1893 Двинский), Дриссенский, Лепельский, Люцинский, Невельский, Полоцкий, Режицкий, Себежский, Суражский (упразднен в 1866).

Город Лепель, не имевший герб, получил его 20.7.1852.

После революции Витебская губерния вошла в состав РСФСР. К ней присоединены части Могилевской (1919), Виленской (1919) и Гомельской (1920) губерний. Часть Витебской губернии: Режица (до 1893 - Розиттен, с 1918 - Резекне), Люцин (Лудза) и Динабург (в 1772 в составе Латгалии присоединен к России, с 1893 - Двинск - с 1920 - Даугавпилс) отошла к Латвии по мирному договору (11.8.1920).

На 1.8.1923 включала 7 уездов: Велижский, Витебский, Бочейковский, Невельский, Оршанский, Полоцкий, Себежский.

24.3.1924 большая часть Витебской губернии передана Белорусской ССР, остальная - в Псковскую губернию. До 1938-39 в БССР областного деления не было.

Витебская область в составе БССР образована 15.01.1938. Июнь 1941 - июнь 1944 - под оккупацией немцев. 20.9.1944 из частей Витебской и Вилейской областей образована Полоцкая область, 8.01.1954 вошедшая в Витебскую и Молодечненскую области. Молодечненская область ликвидирована 20.01.1960, вошла в Витебскую, Гродненскую и Минскую области.

S=19,8 тыс. км² (1947, 1951). В 1951 делилась на 17 районов, имела 6 городов (Витебск, Городок, Дубровно, Лепель, Орша, Сенно) и 17 пгт. В современных границах с 20.01.1960. S= 40,1 тыс. км². Население 1391 тыс. чел. (1982), гор. - 59%, 21 адм. р-он, 19 городов, 26 пгт. Входила в Белорусский экономический район. В Республике Беларусь с декабря 1991. Центр - г. Витебск.

Герб Витебской губернии Высочайше утвержден 8.12.1856.

**МИНСКАЯ ГУБЕРНИЯ, 3.4.1793-1795, 1796-1921
НАМЕСТИЧЕСТВО, 1795-1796
ОБЛАСТЬ, 15.01.1938**

Минск впервые упоминается в 1067 как «Менеск» (от слова «менять», «обменивать») - крепость Полоцкого княжества, с XII в. - центр Минского княжества; с XIV в. - в составе Великого княжества Литовского. По административной реформе 1564-66 территория современной Минской области в составе Великого княжества Литовского входила в Минское и Новогрудское воеводства, с 1569 - в составе Речи Посполитой.

По 2-му разделу Речи Посполитой (1793) к России отошла Центральная Белоруссия, которая 3.4.1793 была включена в Минскую губернию (в 795-96 наместничество). Центр - г. Минск. Не входила в генерал-губернаторство. 13 уездных городов Минского наместничества (Бобруйск, Борисов, Вилейка, Давид-Городок, Дисна, Докшица, Игумен, Минск, Мозырь, Несвиж, Поставы, Пинск, Слуцк) 22.01.1796 получили утвержденные гербы.

В результате уточнения административно-территориального деления России к 1802 Минская губерния имела 10 уездов. В 1842 Новогрудский уезд передан из Гродненской губернии в Минскую. Вилейка и Дисна в 1843 переданы в Виленскую губернию и 6.4.1845 (а также Новогрудок и Речица, не имевшие гербы) получили новые гербы.

После революции, февраль 1918-10.12.1918, Минск под оккупацией немцев.

С образованием 1.01.1919 Белорусской ССР часть Минской губернии передана в Гомельскую губернию, РСФСР.

8.8.1919-11.7.1920 Минск под оккупацией буржуазной Польши. Часть губернии отошла к Польше по мирному договору 18.3.1921.

С 1921 по 1938 в БССР не было деления на губернии и области. Минск - центр республики, включавшей сначала 6 уездов: Бобруйский, Борисовский, Игуменский, Минский, Мозырьский, Слуцкий.

24.3.1924 из РСФСР переданы 8 уездов Витебской, 6 уездов полностью и 1 частично Гомельской, 1 уезд полностью и 1 частично Смоленской губерний, а 6.12.1926 - Гомельский и Речицкий уезды РСФСР, населенные преимущественно белоруссами.

Минская область, БССР, образована 15.01.1938. 28.6.1941-3.7.1944 оккупирована немцами. Часть территории (Клецк, Несвиж) с 4.12.1939 по 8.01.1954 (14 лет) находилась в Барановичской, часть (Вилейка, Кривичи, Молодечно, Радошковичи) с 4.12.1939 по 20.9.1944 - в Вилейской, а с 20.9.1944 по 20.01.1960 - в Молодечненской, часть (Копыль, Любань, Слуцк) с 20.9.1944 по 8.01.1954 - в Бобруйской областях.

В современных границах с 20.01.1960, S=20,8 тыс. км² (1947), S=40,8 тыс. км² (1993). Население 3176 тыс. чел. (1993), 22 адм. р-на, 17 городов, 22 пгт. Центр - г. Минск. В СССР входила в Белорусский экономический район. В Республике Беларусь с декабря 1991.

Герб губернии Высочайше утвержден 5.7.1878.

ВИЛЕНСКАЯ ГУБЕРНИЯ, 14.12.1795-1796, 1801-1921

Вильно (с 1939 - г. Вильнюс) впервые упоминается в XII в. 30-е гг. XIII в. - 1263 - образование Литовского феодального государства. С 1323 до Люблинской унии 1569 - столица Великого княжества Литовского. В 1387 получил магдебургское право, дающее ряд привилегий, герб и печать. С 1569 - в составе Речи Посполитой.

В 1648 Украина, также входившая в состав Речи Посполитой, поднялась за свое освобождение. Это привело Литву к войне с Россией, под-

державшей Украину. В 1655 русские войска, опираясь на поддержку населения, начали освобождение Белоруссии, 29.7.1655 вступили в Вильно, вскоре был взят и Каунас. Царь Алексей Михайлович с согласия мелкой шляхты (дворянства) объявил себя великим князем литовским. Но другая группа феодалов Литвы во главе с гетманом Янушем Радзивилом заключила Кейданский договор 1655 со Швецией. Шведы оккупировали северо-западную часть Литвы и проникли в Польшу. Возобновились военные действия между Речью Посполитой и Россией, закончившиеся в 1667 Андрусовским перемирием. Литве удалось удержать Белоруссию в своих руках.

В период Северной войны (1700-21) Речь Посполитая выступала в качестве союзника России. В декабре 1701 шведские войска вторглись в Литву. В июле 1705 русские освободили Вильно от шведов.

После 3-го раздела Речи Посполитой (1795) Вильно и большая часть Литвы отошли вместе с западной частью Белоруссии к Российской империи. Часть Литвы (по левому берегу Немана - Занеманье) отошла до 1807 к Пруссии. 1807-15 - Занеманье в составе созданного Наполеоном марионеточного герцогства Варшавского, а в 1815 также вошло в состав России. Западные литовские земли (Клайпедский край и др.) остались в составе Пруссии.

Виленская губерния образована 14.12.1795 (центр - г. Вильно). Первоначально делилась на 11 уездов (из них 2 белорусских): Браславский (Новоалександровский) [Новоалександровск (с 1836 по 1919), до этого - Езеросы (известен с конца XV в.), в 1919-29 - Ежеренай, с 1929 - Зарасай - город, р.ц., Литва], Виленский, Вилькомирский, Завилейский, Ковенский, Ошмянский, Россиенский, Тельшевский, Трокский, Упитский (Поневежский), Шавельский.

В ходе административно-территориальных реформ (Указ Павла I от 12.12.1796) Виленская губерния в 1797 слита со Слонимской в Литовскую губернию (центр - г. Вильно), которая в 1801 разделена на Гродненскую и Виленскую (центр - г. Вильно, до 1840 называлась Литовско-Виленской) губернии. К 1802 в Виленской губернии было 11 уездов, из них 2 белорусских: Ошмянский и Браславский. После образования в 1843 Ковенской губернии в составе Виленской губернии остались Виленский, Ошмянский, Свенцянский (Завилейский) и Трокский уезды, а также переданные из Гродненской губернии Лидский и из Минской - Вилейский и Дисненский.

Уездные города Виленской губернии получили гербы 6.4.1845.

5.7.1878 Высочайше утверждён герб Виленской губернии.

Во время I мировой войны (1914-18) с 1915 по 1918 территория губернии оккупирована германскими войсками (г. Вильно занят 2.10.1915).

22.12.1918 - декрет Совнаркома РСФСР о признании независимости Советской Литвы со столицей в Вильно. Часть Виленской губернии в 1919 передана в Витебскую губернию. 20.02.1919 - объединение Литовской ССР и Белорусской ССР в Литовско-Белорусскую ССР. 21.4.1919 - захват Вильно белополяками. Июль 1920 - освобождение его Красной Армией.

12.7.1920 заключен мирный договор между РСФСР и Литвой, Вильно и Виленская губерния переданы Литовской ССР.

9.10.1920 Вильно вновь захвачен панской Польшей, Виленская губерния с белорусскими Вилейским, Лидским, Ошмянским и западной частью Дисненского уездами отошла к ней по мирному договору от 18.3.1923. Клайпеда в 1923 была включена в состав Литвы, в марте 1939 Германия захватила и аннексировала ее.

17.9.1939 Красная Армия вступила в Вильнюс.

10.10.1939 Вильнюс и Виленская область переданы СССР Литовской республике. 21.7.1940 Вильнюс стал столицей вновь образованной Литовской ССР, принятой 3.8.1940 в состав СССР.

Июнь 1941-13.7.1944 - Вильнюс под оккупацией немцев.

Вильнюсская область в составе Литовской ССР образована 20.6.1950.

S=19 тыс. км², 22 р-на. Упразднена 28.5.1953. С 1953 областного деления в Литве нет.

СЛОНИМСКАЯ ГУБЕРНИЯ, 14.12.1795-12.12.1796

Слоним (Услоним, Вслоним) возник в II в. как укрепленное городище, впервые упоминается в 1252. Входил в Волынское княжество. С конца XIII в. в составе Великого княжества Литовского, с 1569 в Речи Посполитой.

По 3-му разделу Польши (1795) в составе Западной Белоруссии присоединен к России.

Слонимская губерния образована 14.12.1795. Основные населенные пункты: Брест, Вилейка, Волковыск, Гродно, Кобрин, Лида, Новогрудок, Слоним, Сморгонь.

12.12.1796 объединена с Виленской губернией в Литовскую губернию (центр - г. Вильно), расформированную в 1801.

С 1801 Слоним - центр уезда Гродненской губернии. Июнь-декабрь 1812 - под оккупацией французских войск. Герб города утвержден 6.4.1845.

В годы I мировой войны (1914-18) с 1915 до конца 1918 оккупирован немцами.

В 1920 занят поляками и по Рижскому мирному договору 18.3.1921 в составе Западной Белоруссии отошел к Польше. Освобожден Красной Армией 17.9.1939 и возвращен в БССР 12.11.1939.

С 4.12.1939 по 20.9.1944 в Белостокской области, с 20.9.1944 - районный центр Гродненской области. Население 45,7 тыс. чел. (1993).

Герба губернии не было.

ЛИТОВСКАЯ ГУБЕРНИЯ, 12.12.1796-1801

Литовская губерния образована 12.12.1796 из Виленской и Слонимской губерний. Центр - г. Вильно. В результате уточнения административно-территориального деления России в 1801 расформирована и вошла в Виленскую и Гродненскую губернии.

Герба губернии не было.

ГРОДНЕНСКАЯ ГУБЕРНИЯ, 1801-1921
ОБЛАСТЬ, 20.9.1944

Гродно известен с 1128 как резиденция волынского князя. В XII - 1-й пол. XIII вв. центр удельного княжества. С 1240-х гг. в составе Великого княжества Литовского. В 1391 получил неполное, в 1496 - полное Магдебургское право. С 1413 входил в состав Трокского воеводства. С 1569 - в составе Речи Посполитой. 1576-86 - резиденция польского короля. 1589-1795 - центр Гродненской экономики. В ходе русско-польской войны 1654-67 был занят русскими (1655-57). В годы Северной войны 1700-21 Польша выступала на стороне России, в феврале 1708 Гродно был захвачен шведами.

По 3-му разделу Речи Посполитой (1795) - в составе России, центр уезда Слонимской губернии (14.12.1795-12.12.1796), с 12.12.1796 по 1801 - центр уезда Литовской губернии.

Гродненская губерния образована в 1801 из части территории упраздненной Литовской губернии. Центр - г. Гродно. Не входила в генерал-губернаторство. Включала 8 уездов: Брестский, Волковысский, Гродненский, Кобринский, Лидский, Новогрудский, Пружанский, Слонимский.

Во время Отечественной войны 1812 Гродненская область оккупирована французами, освобождена в декабре 1812.

В 1843 в состав Гродненской губернии включены Белостокский, Бельский и Сокольский уезды бывшей Белостокской области; Лидский уезд передан в Виленскую, а Новогрудский - в Минскую губернию. Уездные города Гродненской губернии Брест-Литовск, Волковыск, Гродно, Кобрин, Пружаны, Слоним получили утвержденные гербы 6.4.1845. Тогда же получили гербы города Лида и Новогрудок, которые были в Гродненской губернии в 1801-43 и 1801-42 соответственно, а также Белосток, Бельск и Соколка.

Во время I мировой войны 1914-18 летом 1915 территория губернии была оккупирована германскими войсками, освобождена в конце декабря 1918-начале января 1919. После революции во время советско-польской войны 1920 Гродненская губерния была захвачена поляками, по мирным договорам отошла к Литве (12.7.1920) и Польше (18.3.1921). Ее территория присоединена к СССР и воссоединена с БССР 2.11.1939.

В 1939-44 Гродно в составе Белостокской области.

23.6.1941-16.7.1944 - под оккупацией немцев.

Гродненская область образована 20.9.1944 из частей Барановичской, Белостокской и Брестской областей, 20.01.1960 к ней присоединена часть Молодечненской области.

В современных границах с 1960, S=25,0 тыс. км². Население 1 140 тыс. чел. (1982), гор.-48%, 17 адм. р-онов, 10 городов, 23 пгт. Центр - г. Гродно. В СССР входила в Белорусский экономический район. В Республике Беларусь с декабря 1991.

Первый герб губернии Высочайше утвержден 11.7.1802:

Герб губернии Высочайше утвержден 5.7.1878.

ГОМЕЛЬСКАЯ ГУБЕРНИЯ, 11.7.1919-6.12.1926 ОБЛАСТЬ, 15.01.1938

Гомель (Гомий) известен с 1142. Входил в состав Черниговского княжества, основная часть которого вместе с Гомелем в XIV в. отошла к Великому княжеству Литовскому.

По договору 1503 (подтвержденному в 1508) в составе Чернигово-Северских земель присоединен к Московскому княжеству, затем снова захвачен Литвой. С 1569 вошел в состав Речи Посполитой. Имел раннегеральдический герб - лежачая рысь в синем поле.

По 1-му разделу Речи Посполитой (1772) отошел к Российской империи. 8.6.1772 вошел в состав Могилевской губернии (в 1778-12.12.1796 - Могилевское наместничество), а 12.12.1796 в Белорусскую губернию, образованную из Могилевского и Полоцкого наместничеств, разделенную в 1802 между Витебской и Могилевской губерниями. В 1802-1919 в составе Могилевской губернии, с 1852 уездный город. В 1854 к Гомелю отнесен соседний г. Ново-Белица.

Получил утвержденный герб 13.12.1855.

После революции в составе РСФСР.

Гомельская губерния, РСФСР, образована 11.7.1919 из Могилевской и частей Черниговской (Украина) и Минской губерний. Центр - г. Гомель. На 1.8.1923 включала 9 уездов: Гомельский, Климовичский, Могилевский, Новозыбковский, Речицкий, Рогачевский, Стародубский, Клинцовский, Чериковский.

24.3.1924 Белорусской ССР переданы из Гомельской губернии 6 уездов полностью и 1 частично.

6.12.1926 губерния ликвидирована, Гомельский и Речицкий уезды вошли в состав БССР, остальная часть - в Брянскую губернию.

Гомельская область, БССР, образована 15.01.1938. Делилась на 15 р-онов, имела 6 городов, 9 пгт. Находится на юго-востоке Белоруссии.

Июнь 1941-ноябрь 1943 - под оккупацией немцев.

8.01.1954 присоединена часть территории упраздненных Бобруйской и Полесской областей.

В современных границах с 8.01.1954. S=15,8 тыс. км² (1947), S=40,4 тыс. км² (1993). Население 1 674 тыс. чел. (1993), гор.-56%, 21 адм. район, 17 городов, 17 пгт. Центр - г. Гомель. В СССР входила в Белорусский экономический район. В Республике Беларусь с декабря 1991.

БЕЛОСТОКСКАЯ ОБЛАСТЬ, 1807-1843, 4.12.1939-20.9.1944

Белосток впервые упоминается в 1320. С 1569 в составе Речи Посполитой. По 3-му разделу (1795) Речи Посполитой часть ее территории отошла к Пруссии, по Тильзитскому миру 1807 вошла в состав России. На присоединенной территории в 1807 образована Белостокская область (центр - г. Белосток). Делилась на 4 уезда: Белостокский, Бельский, Дрогичинский и Сокольский. Герб Белостокской области Высочайше утвержден 6.8.1809. В 1843 (1842 - БСЭ, III изд., т. 18, с. 185) ее территория вошла в состав Гродненской губернии.

Гербы уездных городов (за исключением Дрогичина) были утверждены

6.4.1845 вместе с другими городами Гродненской губернии.

После революции по Рижскому мирному договору Советской России с Польшей 18.3.1921 Западная Белоруссия, захваченная белополяками в 1919, отошла к ней. В сентябре 1939 после нападения Германии на Польшу территория Западной Белоруссии вошла в состав СССР, 2 ноября воссоединена с БССР.

Белостокская область в составе БССР образована 4.12.1939. В нее вошли Белостокское воеводство и часть Гродненской области. Упразднена 20.9.1944. Большая часть ее территории отошла к Польше, меньшая вошла в состав Гродненской области, образованной 20.9.1944.

По договору о советско-польской границе, заключенному между СССР и Польской Республикой 16.8.1945, большая часть территории бывшей Белостокской области вошла в Польшу.

Белостокское воеводство - административная область в Польше.

S=23,2 тыс. км². Центр - г. Белосток.

БАРАНОВИЧСКАЯ ОБЛАСТЬ, 4.12.1939-8.01.1954 (14 лет)

До 1938-39 Белорусская ССР областного деления не имела. Барановичская область, одна из западных областей БССР, воссоединенных с ней в ноябре 1939, образована 4.12.1939. Июнь 1941-июль 1944 - под оккупацией немцев. 20.9.1944 часть территории передана во вновь образованную Гродненскую область, а также в Брестскую (образована 4.12.1939) и Минскую (образована 15.01.1938) области.

S=13,7 тыс. км² (1947, 1950), делилась на 15 районов, имела 7 городов и 8 пгт. Основные населенные пункты: Барановичи, Клецк, Ляховичи, Любча, Несвиж, Новогрудок, Слоним. Центр - г. Барановичи.

8.01.1954 ликвидирована, вошла в Брестскую, Гродненскую, Минскую и Молодечненскую области.

БОБРУЙСКАЯ ОБЛАСТЬ, 20.9.1944-8.01.1954

Бобруйская область образована 20.9.1944 из частей Минской, Могилевской и Полесской областей.

S=19,7 тыс. км² (1947, 1950), делилась на 14 районов, имела 4 города и 13 пгт. Основные населенные пункты: Бобруйск, Кличев, Копыль, Любань, Осиповичи, Слуцк, Старые Дороги. 8.01.1954 ликвидирована, вошла в Гомельскую, Минскую и Могилевскую области. Центр - г. Бобруйск.

БРЕСТСКАЯ ОБЛАСТЬ, 4.12.1939

Брест (Берестий, Берестье, в XVII в.-1921 - Брест-Литовск, 1921-1939 - Брест-над-Бугом) впервые упоминается в 1019. В XI в. входил в состав Туровского княжества, в 1044-46 - владение киевских князей, с 1146 вновь в составе Туровского княжества. Со 2-й пол. XII в. во Владимиро-Волынском княжестве (с 1199 - в Галицко-Волынском). В 1164 им владел литовский князь Скирмунт, в 1179 и 1182 - польский король Казимир II.

С 1319 в составе Великого княжества Литовского. В 1390 первым из белорусских городов получил магдебургское право, дающее право на герб и

печать. Имел 2 раннегеральдических герба (1554, 1592). С 1413 - центр Берестейского воеводства, с 1569 - центр Брестского воеводства Речи Посполитой.

По 3-му разделу Речи Посполитой (1795) Брест-Литовск в составе Российской империи, уездный город Слонимской (14.12.1795-12.12.1796), с 12.12.1796 - Литовской, с 1801 - Гродненской губернии. Герб города утвержден 6.4.1845.

В 1915 захвачен немцами, освобожден в начале января 1919.

По Рижскому мирному договору Советской России с Польшей 18.3.1921 Брест в составе Западной Белоруссии, захваченной в 1919 белополяками, отошел к ней. 2.11.1939 воссоединен с БССР.

Брестская область образована 4.12.1939. 23.6.1941-28.7.1944 - под оккупацией немцев. 8.01.1954 в нее вошли территории упраздненных Пинской и части Барановичской областей.

В современных границах с 8.01.1954. S=13,5 тыс. км² (1947), S=32,3 тыс. км² (1982). Население 1386 тыс.чел. (1982), гор.- 49%, 16 адм. р-нов, 19 городов, 10 пгт. В СССР входила в Белорусский экономический район. В Республике Беларусь с декабря 1991. Центр - г. Брест.

ВИЛЕЙСКАЯ ОБЛАСТЬ, 4.12.1939-20.9.1944

Вилейская область образована 4.12.1939 на северо-западе БССР из части территории западной Белоруссии, находившейся с 18.3.1921 по 17.9.1939 в Польше и вошедшей 2.11.1939 в состав БССР. Июнь 1941-июль 1944 - под оккупацией немцев. Основные населенные пункты: Браслав, Вилейка, Глубокое, Дисна, Докшицы, Крево, Кривичи, Липнишки, Молодечно, Ошмяны, Поставы, Радошковичи, Сморгонь. Центр - г. Вилейка.

20.9.1944 переименована в Молодечненскую область, часть ее вошла в Полоцкую область.

МОЛОДЕЧНЕНСКАЯ ОБЛАСТЬ, 20.9.1944-20.01.1960

Молодечненская область, БССР, образована 20.9.1944 из Вилейской области, остальная часть которой вошла в Полоцкую область. Находилась на северо-западе Белоруссии. S=14,8 тыс. км² (1947).

8.01.1954 укрупнена за счет присоединения 9 районов бывшей Полоцкой и 1 района бывшей Барановичской областей. S=23,7 тыс. км² (апрель 1954). Делилась на 23 района, имела 10 городов (Браслав, Вилейка, Воложин, Глубокое, Дисна, Докшицы, Крево, Молодечно, Ошмяны, Поставы, Радошковичи, Сморгонь) и 11 пгт. Центр - г. Молодечно (основан в 1388).

20.01.1960 ликвидирована, территория вошла в Витебскую, Гродненскую и Минскую области.

ПИНСКАЯ ОБЛАСТЬ, 4.12.1939-8.01.1954

Пинск (Пинеск) впервые упоминается в 1097, когда был уже значительным городом. В X-XII вв. входил в Турово-Пинское княжество в составе Древнерусского государства (центр - Киев, распавшегося во 2-й четверти XII в.). В конце XII-начале XIII вв. - центр самостоятельного Пинского кня-

жества. В XIV в. присоединен к Великому княжеству Литовскому. С 1569 вошел в состав Речи Посполитой. Получил магдебургское право. Имел утвержденный в 1581 раннегеральдический герб. В 1648 восстал, но был почти полностью разрушен, оставшись в составе Речи Посполитой. В 1706 сожжен шведами (Карл XII).

По 2-му разделу Речи Посполитой (1793) присоединен к Российской империи. 3.4.1793 вошел в Минскую губернию (1795-12.12.1796 - Минское наместничество). Центр уезда. 22.01.1796 в числе 13 уездных городов Минского наместничества получил утвержденный герб.

1915-1918 - оккупирован германскими войсками.

В октябре 1920 захвачен Польшей, 18.3.1921 отошел к ней по мирному договору в составе западных областей Белоруссии, которые были освобождены Красной Армией 17.9.1939, 2.11.1939 вошли в состав СССР и воссоединены с БССР.

Пинская область, БССР, образована 4.12.1939, находилась на юго-западе Белоруссии. Июль 1941-июль 1944 - под оккупацией немцев. Состояла из 11 районов, имела 4 города и 6 пгт. $S=16,3$ тыс. км² (1947). Основные населенные пункты: Давид-Городок, Дрогичин, Логишин, Лунинец, Пинск. Центр - г. Пинск. 8.01.1954 вошла в Брестскую область.

ПОЛЕССКАЯ ОБЛАСТЬ, 15.01.1938-8.01.1954

Полесская область, БССР, образована 15.01.1938, находилась на юге Белоруссии. Июль 1941-июль 1944 - под оккупацией немцев. 20.9.1944 часть территории передана в образованную Бобруйскую область. В 1950 имела 14 районов, 3 города (Калинковичи, Мозырь, Петриков) и 10 пгт. $S=21,7$ тыс. км² (1947). Центр - г. Мозырь (основан в 1153). 8.01.1954 упразднена, территория вошла в Гомельскую область.

ВЛАСОВ Евгений Александрович, полковник, кандидат технических наук, старший научный сотрудник, начальник группы Центра военно-стратегических исследований Генерального штаба Вооруженных Сил Российской Федерации, член-корреспондент Всероссийского Геральдического Общества, член Московского областного клуба любителей геральдики "Родник", г. Москва.

ПЛОТНИКОВ Алексей Юрьевич, кандидат исторических наук, эксперт консультант Государственной Думы по территориальным вопросам, г. Москва.

* * *

От редакции. Далее публикуются авторские таблицы и географические карты, наглядно иллюстрирующие динамику истории административно-территориального деления Белоруссии.

ГОРОДА БЕЛОРУССИИ, ИМЕЮЩИЕ ГЕРБЫ

1. МИНСКАЯ ГУБЕРНИЯ - 3.4.1793-1921, наместничество - 1795-97, область - 15.01.1938

N п/п	Современное название населенного пункта \ старое название	Дата основания	Государство, губерния и область царской России и СССР, в которых находился населенный пункт	Современная область	Год утверждения герба
1	Березина			Минская	совр.*
2	Бобр		Минская г. (1793-95, 1796-1921), Минское нам. (1795-96), Борисовский округ (1921-38), Минская обл. - с 1938	Минская	1762 ггр**, 1988
3	Бобруйск	1387	Минская г. (1793-95, 1796-1921), Минское нам. (1795-96), Бобруйский округ (1921-38) Могилевская обл. (1938-44), Бобруйская обл. (1944-54), Могилевская обл. - с 1954	Могилевская	1796, 1980
4	Борисов	1102	Минская г. (1793-95, 1796-1921), Минское нам. (1795-96), Борисовский округ (1921-38), Минская обл. - с 1938	Минская	1792 ггр, 1796, 1989
5	Вилейка	1599	Минская г. (1793-95, 1796-1843), Минское нам. (1795-96), Виленская г. (1843-1921) Польша (1921-39), Вилейская обл. (1939-44) Молодечненская обл. (1944-60), Минская обл. - с 1960	Минская	1796, 1845
6	Глубокое	1514	Минская г. (1793-95, 1796-1843), Минское нам. (1795-96), Виленская г. (1843-1921), Польша (1921-39), Вилейская обл. (1939-44), Полоцкая обл. (1944-54), Молодечненская обл. (1954-60), Витебская обл. - с 1960	Витебская	1988
7	Давид-городок \ Давыд-городок	нач. XII в.	Минская г. (1793-95, 1796-1921), Минское нам. (1795-96), Польша (1921-39), Пинская обл. (1939-54), Брестская обл. - с 1954	Брестская	1796
8	Дисна	XI в.	Минская г. (1793-95, 1796-1843), Минское нам. (1795-96), Виленская г. (1843-1921), Польша (1921-39), Вилейская обл. (1939-44), Полоцкая обл. (1944-54), Витебская обл. - с 1954	Витебская	1569 ггр, 1796, 1845
9	Докшицы \ Докшица	XV в.	Минская г. (1793-95, 1796-1843), Минское нам. (1795-96), Виленская г. (1843-1921), Польша (1921-39), Вилейская обл. (1939-44), Полоцкая обл. (1944-54), Молодечненская обл. (1954-60), Витебская обл. - с 1960	Витебская	1796

10	Калинковичи	1926	Мозырский округ (1926-38), Полесская обл. (1938-54), Гомельская обл. - с 1954	Гомель- ская	1980
11	Клецк		Минская г. (1793-95, 1796-1921), Минское нам. (1795-96), Польша (1921-39), Барановичская обл. (1939-54), Минская обл. - с 1954	Минская	1652 ргр.
12	Копыль		Минская г. (1793-95, 1796-1921), Минское нам. (1795-96), Минский округ (1921-38), Минская обл. (1938-44), Бобруйская обл. (1944-54), Минская обл. - с 1954	Минская	1652 ргр.
13	Логишин	1552	Минская г. (1793-95, 1796-1921), Минское нам. (1795-96), Польша (1921-39), Пинская обл. (1939-54), Брестская обл. - с 1954	Брест- ская	1633 ргр.
14	Лунинец	1540	Минская г. (1793-95, 1796-1921), Минское нам. (1795-96), Польша (1921-39), Пинская обл. (1939-54), Брестская обл. - с 1954	Брест- ская	1992
15	Любча	XIII в.	Слонимская г. (1795-96), Литовская г. (1796-1801), Гродненская г. (1801-1842), Минская г. (1842-1921), Польша (1921-39), Барановичская обл. (1939-54), Гродненская обл. - с 1954	Гроднен- ская	1590 ргр, 1644 ргр.
16	Минск	1067	Минская г. (1793-95, 1796-1921), Минское нам. (1795-96), Минский округ (1921-38), Минская обл. - с 1938	Минская	1591 ргр, 1796, 1991
17	Молодечно	1388	Минская г. (1793-95, 1796-1843), Минское нам. (1795-96), Виленская г. (1843-1921), Польша (1921-39), Вилейская обл. (1939-44), Молодечненская обл. (1944-60), Минская обл. - с 1960	Минская	1988
18	Мозырь	1155	Минская г. (1793-95, 1796-1921), Минское нам. (1795-96), Мозырский округ (1921-38), Полесская обл. (1938-54), Гомельская обл. - с 1954	Гомель- ская	1577 ргр, 1609 ргр, 1796
19	Несвиж	1223	Минская г. (1793-95, 1796-1921), Минское нам. (1795-96), Польша (1921-39), Барановичская обл. (1939-54), Минская обл. - с 1954	Минская	1586 ргр, 1796
20	Новогрудок \ Новогородок	1116 (юнец X в.)	Слонимская г. (1795-96), Литовская г. (1796 -1801), Гродненская г. (1801-1842), Минская г. (1842-1921), Польша (1921-39), Барановичская обл. (1939-54), Гродненская обл. - с 1954	Гроднен- ская	1595 ргр, 1845, 1862 пр.***

21	Пинск\Пинеск, Пиньск	1097	Минская г. (1793-95, 1796-1921), Минское нам. (1795-96), Польша (1921-39), Пинская обл. (1939-54), Брестская обл. - с 1954	Брест- ская	1581 ргр, 1796, 1980, 1991
22	Поставы (местечко)	1522	Минская г. (1793-95, 1796-1843), Минское нам. (1795-96), Виленская г. (1843-1921), Польша (1921-39), Вилейская обл. (1939-44) Молодечненская обл. (1944-60), Витебская обл. - с 1960	Витеб- ская	1796
23	Радошковичи (пгт)	1447	Минская г. (1793-95, 1796-1843), Минское нам. (1795-96), Виленская г. (1843-1921), Минский округ (1921-39), Вилейская обл. (1939-44), Молодечненская обл. (1944-60), Минская обл. - с 1960	Минская	1792 ргр, 1861 пр.
24	Речица	1213	Минская г. (1793-95, 1796-1843), Минское нам. (1795-96), Гомельская г., РСФСР (1919-26), Речицкий округ (1926-38), Гомельская обл. - с 1938	Гомель- ская	1845
25	Слуцк	1116	Минская г. (1793-95, 1796-1921), Минское нам. (1795-96), Польша (1921-39), Барановичская обл. (1939-54), Минская обл. - с 1954	Минская	1601, 1652 - ргр, 1796
26	Ушачи		Минская г. (1793-95, 1796-1921), Минское нам. (1795-96), Полоцкий округ (1921-38), Витебская обл. (1938-44), Полоцкая обл. (1944-54), Витебская обл. - с 1960	Витеб- ская	1758 ргр. •
27	Цирин		Слонимская г. (1795-96), Литовская г. (1796-1801), Гродненская г. (1801-1842), Минская г. (1842-1921), Польша (1921-39), Барановичская обл. (1939-54), Гродненская обл. - с 1954	Гроднен- ская	1792 ргр.
28	Червень, 1923\Игумен	1387	Минская г. (1793-95, 1796-1921), Минское нам. (1795-96), Минский округ (1921-38), Минская обл. - с 1938	Минская	1796

*современный герб

**раннегеральдический герб

***проект герба

Гербы 13 уездных городов Минского наместничества утверждены 22.01.1796

Гербы городов Новогрудок и Речица утверждены 6.4.1845 (ранее не имели)

Герб Минской губернии Высочайше утвержден 5.7.1878

Современные гербы утверждены: Бобруйска - 19.12.1988, Борисова - 18.7.1989, Луницца - в 1992, Минска - 5.9.1991, Пинска - 19.5.1980 и 26.9.1991

2. ВИТЕБСКАЯ ГУБЕРНИЯ - 1802-24.3.1924, область - 15.01.1938

N п/п	Современное название насел. пункта\ старое название	Дата основания	Государство, губерния и область царской России и СССР, в которых находился населенный пункт	Современная область	Год утверждения герба
1	Браслав\ Брячиславль, Брятиславль	1065	Виленская г. (1795-96, 1840-43), Литовская г. (1796-1801), Литовско-Виленская г. (1801-40), Ковенская г. (1843-1921), Польша (1921-39), Вилейская обл. (1939-44), Полоцкая обл. (1944-54), Молодечинская обл. (1954-60), Витебская обл. - с 1960	Витебская	1792 г.р.
2	Велиж	1536 (конец XV в.)	Псковская г. (1772-76), Полоцкая г. (1776-78), Полоцкое нам. (1778-96), Белорусская г. (1796-1802), Витебская г. (1802-1919), Витебская г., РСФСР (1919-24), Псковская г. (1924-27), Ленинградская обл. (1927-29), Западная обл. (1929-37), Смоленская обл. - с 1937	Смоленская	XVII в., 1781, пр., 1986
3	Верхнедвинск\ Дрисса, Дриса	1386	Псковская г. (1772-76), Полоцкая г. (1776-78), Полоцкое нам. (1778-96), Белорусская г. (1796-1802), Витебская г. (1802-1919) Витебская г., РСФСР (1919-24), Полоцкий округ (1924-38), Витебская обл. (1938-44), Полоцкая обл. (1944-54), Витебская обл. - с 1954	Витебская	1781
4	Витебск	974	Псковская г. (1772-76), Полоцкая г. (1776-78), Полоцкое нам. (1778-96), Белорусская г. (1796-1802), Витебская г. (1802-1919), Витебская г., РСФСР (1919-24), Витебский округ (1924-38), Витебская обл. - с 1938	Витебская	1597 г.р., 1781
5	Глубокое	1514	Минская г. (1793-95, 1796-1843), Минское нам. (1795-96), Виленская г. (1843-1921), Польша (1921-39), Вилейская обл. (1939-44), Полоцкая обл. (1944-54), Молодечинская обл. (1954-60), Витебская обл. - с 1960	Витебская	1988
6	Городок	1448	Псковская г. (1772-76), Полоцкая г. (1776-78), Полоцкое нам. (1778-96), Белорусская г. (1796-1802), Витебская г. (1802-1919), Витебская г., РСФСР (1919-24), Витебский округ (1924-38), Витебская обл. - с 1938	Витебская	XVI в. г.р., 1781, пр.

7	Даугавпилс (1920) Динабург, Двинск (1893)	1275	Псковская г. (1772-76), Полоцкая г. (1776-78), Полоцкое нам. (1778-96), Белорусская г. (1796-1802), Витебская г. (1802-1919), Витебская г., РСФСР (1919-20), Латвия - с 1920	Латвия	1781, пр., 1925 бурж., 1972, 1990
8	Дисна	XI в.	Минская г. (1793-95, 1796-1843), Минское нам. (1795-96), Виленская г. (1843-1921), Польша (1921-39), Вилейская обл. (1939-44), Полоцкая обл. (1944-54), Витебская обл. - с 1954	Витебская	1569 ргр. 1796, 1845
9	Докшицы Докшица	XV в.	Минская г. (1793-95, 1796-1921), Минское нам. (1795-96), Польша (1921-39), Вилейская обл. (1939-44), Полоцкая обл. (1944-54), Витебская обл. - с 1954	Витебская	1796
10	Друя (пгт)	1386	Виленская г. (1795-96, 1840-43), Литовская г. (1796-1801), Литовско-Виленская г. (1801-40), Ковенская г. (1843-1921), Польша (1921-39), Вилейская обл. (1939-44), Полоцкая обл. (1944-54), Молодеченская обл. (1954-60), Витебская обл. - с 1960	Витебская	1620 ргр, 1860 пр.
11	Копысь (пгт)	XI в.	Могилевская г. (1772-78, 1802-1919), Могилевское нам. (1778-1796), Белорусская г. (1796-1802), Оршанский округ (1919-38), Витебская обл. - с 1938	Витебская	1781, 1862 пр.
12	Лепель	1439	Минская г. (1793-95, 1796-1802), Минское нам. (1795-96), Витебская г. (1802-1919), Витебская г., РСФСР (1919-24), Борисовский округ (1924-38), Витебская обл. - с 1938	Витебская	1852, пр.
13	Лудза Люцин	XIV в.	Псковская г. (1772-76), Полоцкая г. (1776-78), Полоцкое нам. (1778-96), Белорусская г. (1796-1802), Витебская г. (1802-1919), Витебская г., РСФСР (1919-20), Латвия - с 1920	Латвия	1781, пр., 1938 бурж, совр.
14	Невель	XVI в.	Псковская г. (1772-76), Полоцкая г. 1776-78), Полоцкое нам. (1778-96), Белорусская г. (1796-1802), Витебская г. (1802-1919), Витебская г., РСФСР (1919-24), Псковская г. (1924-27), Ленинградская обл. (1927-41), Калининская обл. (1941-44), Великолукская обл. (1944-57), Псковская обл. - с 1957	Псковская	1623 ргр, 1781, пр., совр.
15	Новополоцк	1958	Витебская обл. - с 1958	Витебская	1993
16	Орша	1067	Могилевская г. (1772-78, 1802-1919), Могилевское нам. (1778-1796), Белорусская г. (1796-1802), Витебская г., РСФСР (1919-1924), Оршанский округ (1924-38), Витебская обл. - с 1938	Витебская	1620 ргр, 1781, 1971

3. МОГИЛЕВСКАЯ ГУБЕРНИЯ - 8.6.1772-78, 1802 - 1919,
наместничество - 1778-96, область - 15.01.1938

№ п/п	Современное название населенного пункта/старое название	Дата основания	Государство, губерния и область царской России и СССР, в которых находился населенный пункт	Современная область	Год утверждения герба
1	Бабиновичи	XVII в.	Могилевская г. (1772-78, 1802-1919), Могилевское нам. (1778-1796), Белорусская г. (1796-1802), Гомельская г., РСФСР (1919-24), Витебский округ (1924-38), Витебская обл. - с 1938	Витебская	1781
2	Новобелица/Белица, сейчас часть Гомеля	1772	Могилевская г. (1772-78, 1802-1919), Могилевское нам. (1778-1796), Белорусская г. (1796-1802), Гомельская г., РСФСР (1919-26), Гомельский округ (1926-38), Гомельская обл. - с 1938	Гомельская	1781
3	Бобруйск	1387	Минская г. (1793-95, 1796-1921), Минское нам. (1795-96), Бобруйский округ (1921-38), Могилевская обл. (1938-44), Бобруйская обл. (1944-54), Могилевская обл. - с 1954	Могилевская	1796, 1980
4	Быхов/Старый Быхов	1430	Могилевская г. (1772-78, 1802-1919), Могилевское нам. (1778-1796), Белорусская г. (1796-1802), Гомельская г., РСФСР (1919-24), Могилевский округ (1924-38), Могилевская обл. - с 1938	Могилевская	1781
5	Гомель	1142	Могилевская г. (1772-78, 1802-1919), Могилевское нам. (1778-1796), Белорусская г. (1796-1802), Гомельская г., РСФСР (1919-26), Гомельский округ (1926-38), Гомельская обл. - с 1938	Гомельская	1591 ггр., 1855, 1862 пр., совр.
6	Горки/Горы	XVI в.	Могилевская г. (1772-78, 1802-1919), Могилевское нам. (1778-1796), Белорусская г. (1796-1802), Витебская г., РСФСР (1919-24), Оршанский округ (1924-38), Могилевская обл. - с 1938	Могилевская	1867 пр., совр.
7	Добруш	1870	Могилевская г. (1772-78, 1802-1919), Могилевское нам. (1778-1796), Белорусская г. (1796-1802), Гомельская г., РСФСР (1919-26), Гомельский округ (1926-38), Гомельская обл. - с 1938	Гомельская	пр.
8	Климовичи	1626	Могилевская г. (1772-78, 1802-1919), Могилевское нам. (1778-1796), Белорусская г. (1796-1802), Гомельская г., РСФСР (1919-24), Калининский округ (1924-38), Могилевская обл. - с 1938	Могилевская	1781
9	Копысь(пгт)	XI в.	Могилевская г. (1772-78, 1802-1919), Могилевское нам. (1778-1796), Белорусская г. (1796-1802), Витебская г., РСФСР (1919-24), Оршанский округ (1924-38), Могилевская обл. - с 1938	Витебская	1781, 1862 пр.

10	Кричев	1136	Могилевская г. (1772-78, 1802-1919), Могилевское нам. (1778-1796), Белорусская г. (1796-1802), Гомельская г., РСФСР (1919-24), Калининский округ (1924-38), Могилевская обл. - с 1938	Могилевская	1633 ргр совр
11	Могилев	1267	Могилевская г. (1772-78, 1802-1919), Могилевское нам. (1778-1796), Белорусская г. (1796-1802), Гомельская г., РСФСР (1919-24), Могилевский округ (1924-38), Могилевская обл. - с 1938	Могилевская	1634, 1661 ргр, 1781, 1878 пр., совр.
12	Мстиславль	1156	Могилевская г. (1772-78, 1802-1919), Могилевское нам. (1778-1796), Белорусская г. (1796-1802), Гомельская г., РСФСР (1919-24), Калининский округ (1924-38) Могилевская обл. - с 1938	Могилевская	1634 ргр, 1781, 1857 пр.
13	Орша	1067	Могилевская г. (1772-78, 1802-1919), Могилевское нам. (1778-1796), Белорусская г. (1796-1802), Витебская г., РСФСР (1919-24), Оршанский округ (1924-38), Витебская обл. - с 1938	Витебская	1620 ргр 1781, 1971
14	Рогачев	1142	Могилевская г. (1772-78, 1802-1919), Могилевское нам. (1778-1796), Белорусская г. (1796-1802), Гомельская г., РСФСР (1919-24), Бобруйский округ (1924-38), Гомельская обл. - с 1938	Гомельская	1781, 1862 пр.
15	Сенно	1525	Могилевская г. (1772-78, 1802-1919), Могилевское нам. (1778-1796), Белорусская г. (1796-1802), Витебская г., РСФСР (1919-24), Витебский округ (1924-38), Витебская обл. - с 1938	Витебская	1781, 1866 пр.
16	Чаусы	1634	Могилевская г. (1772-78, 1802-1919), Могилевское нам. (1778-1796), Белорусская г. (1796-1802), Гомельская г., РСФСР (1919-24), Могилевский округ (1924-38), Могилевская обл. - с 1938	Могилевская	1634 ргр, 1781, 1981
17	Чериков	XVI в.	Могилевская г. (1772-78, 1802-1919), Могилевское нам. (1778-1796), Белорусская г. (1796-1802), Гомельская г., РСФСР (1919-24), Калининский округ (1924-38), Могилевская обл. - с 1938	Могилевская	1781, 1862 пр.
18	Шклов	1535	Могилевская г. (1772-78, 1802-1919), Могилевское нам. (1778-1796), Белорусская г. (1796-1802), Гомельская г., РСФСР (1919-24), Могилевский округ (1924-38), Могилевская обл. - с 1938	Могилевская	1762 ргр, 1862 пр.

Гербы 12 уездных городов Могилевского наместничества утверждены 16.8.1781

Герб города Гомеля Могилевской губернии утвержден 6.02.1856, герб города Горки Могилевской губернии утвержден 27.8.1867

Герб Могилевской губернии Высочайше утвержден 5.7.1878

17	Перебродье	1581		Витебская	1792, ргр.
18	Полоцк	862	Псковская г. (1772-76), Полоцкая г. (1776-78), Полоцкое нам. (1778-96), Белорусская г. (1796-1802), Витебская г. (1802-1919), Витебская г., РСФСР (1919-24), Полоцкий округ (1924-38), Витебская обл. (1938-44), Полоцкая обл. (1944-54), Витебская обл. с 1954	Витебская	XVI в. ргр. 1781, пр., 1968
19	Поставы (местечко)	1522	Минская г. (1793-95, 1796-1843), Минское нам. (1795-96), Виленская г. (1843-1921), Польша (1921-39), Вилейская обл. (1939-44), Молодечненская обл. (1944-60), Витебская обл. - с 1960	Витебская	1796
20	Резекне(1918) Розиттен, Режица (1893)	1773	Псковская г. (1772-76), Полоцкая г. (1776-78), Полоцкое нам. (1778-96), Белорусская г. (1796-1802), Витебская г. (1802-1919), Витебская г., РСФСР (1919-20), Латвия - с 1920	Латвия	1781, пр., 1925 бурж, 1970
21	Себеж	1414	Псковская г. (1772-76), Полоцкая г. (1776-78), Полоцкое нам. (1778-96), Белорусская г. (1796-1802), Витебская г. (1802-1919), Витебская г., РСФСР (1919-24), Псковская г. (1924-27), Ленинградская обл. (1927-29), Западная обл. (1929-35), Калининская обл. (1935-44), Великолукская обл. (1944-57), Псковская обл. - с 1957	Псковская	1623 ргр, 1781, пр., совр.
22	Сенно	1525	Могилевская г. (1772-78, 1802-1919), Могилевское нам. (1778-1796), Белорусская г. (1796-1802), Витебская г. (1802-1919), Витебская г., РСФСР (1919-24), Витебский округ (1924-38), Витебская обл. - с 1938	Витебская	1781, 1866 пр.
23	Сураж	XV в.	Псковская г. (1772-76), Полоцкая г. (1776-78), Полоцкое нам. (1778-96), Белорусская г. (1796-1802), Витебская г. (1802-1919), Витебская г., РСФСР (1919-24), Витебский округ (1924-38), Витебская обл. - с 1938	Витебская	XVI в. ргр, 1781, пр., совр.
24	Ушачи		Минская г. (1793-95, 1796-1921), Минское нам. (1795-96), Полоцкий округ (1921-38), Витебская обл. (1938-44), Полоцкая обл. (1944-54), Витебская обл. - с 1960	Витебская	1758 ргр.

Гербы уездных городов Копыся, Орши и Сенно Могилевского наместничества утверждены

16.8.1781

Гербы 11 уездных городов Полоцкого наместничества утверждены 21.9.1781

Герб города Лепель утвержден 20.7.1852

Герб Витебской губернии Высочайше утвержден 8.12.1856

Современные гербы утверждены: Глубокое - 26.8.1988, Велиж - 1986, Даугавпилс - 1972,
21.6.1990, Новополоцк - 1971, Орша - 1971, Полоцк - 1968, Резекне - 29.5.1970

4. ГРОДНЕНСКАЯ ГУБЕРНИЯ - 1801-1921, область - 20.9.1944

№ п/п	Современное название населенного пункта \ старое название	Дата основания	Государство, губерния и область царской России и СССР, в которых находился населенный пункт	Современная область	Год утверждения герба
1	Барановичи	70-е гг. XIX в.	Гродненская г. (XIX в. - 1921), Польша (1921-39), Барановичская обл. (1939-1954), Брестская обл. - с 1954	Брестская	1981
2	Белосток	1320	Белостокская об. (1807-43, 1939-44), Гродненская г. (1843-1921), Польша (1921-39), Польша - с 1944	Польша	1845, 1861 пр.
3	Бельск-Подляски \ Бельск	XIII в.	Белостокская об. (1807-43, 1939-44), Гродненская г. (1843-1921), Польша (1921-39), Польша - с 1944	Польша	1845, 1861 пр.
4	Брест \ Берестье, Брест-Литовск (XVII в. - 1921), Брест-и-Бугом - до 1939	1019	Слонимская г. (1795-96), Литовская г. (1796-1801), Гродненская г. (1801-1921), Польша 1921-39), Брестская обл. - с 1939	Брестская	1554, 1592, XVIII в. ргр, 1845, 1861 пр., 1991
5	Василькув \ Васильков		Белостокская об. (1807-43, 1939-44), Гродненская г. (1843-1921), Польша (1921-39), Польша - с 1944	Польша	1868 пр.
6	Волковыск	1252 (конец X в.)	Слонимская г. (1795-96), Литовская г. (1796 - 1801), Гродненская г. (1801-1921), Польша (1921-39), Белостокская обл. (1939-44), Гродненская обл. - с 1944	Гродненская	XVI в. ргр, 1845, 1861 пр., 1979
7	Волпа		Слонимская г. (1795-96), Литовская г. (1796-1801), Гродненская г. (1801-1921), Польша (1921-39), Белостокская обл. (1939-44), Гродненская обл. - с 1944	Гродненская	1792 ргр
8	Высокое (1939) \ Высокий Городок, Высоко-Литовск	XIV в.	Слонимская г. (1795-96), Литовская г. (1796-1801), Гродненская г. (1801-1921), Польша (1921-39), Брестская обл. - с 1939	Брестская	XVI в. ргр
9	Гераноны \ Геранёны		Виленская г. (1795-96, 1840-1921), Литовская г. (1796-1801), Литовско-Виленская г. (1801-40), Польша (1921-39), Вилейская обл. (1939-44), Молодечненская обл. (1944-60), Гродненская обл. - с 1960	Гродненская	1792 ргр
10	Гонёндз \ Гониондз		Белостокская об. (1807-43, 1939-44), Гродненская г. (1843-1921), Польша (1921-39), Польша - с 1944	Польша	1854 пр.
11	Городная			Брестская	1792 ргр.
12	Гродно	1128	Слонимская г. (1795-96), Литовская г. (1796-1801), Гродненская г. (1801-1921), Польша (1921-39), Белостокская обл. (1939-44), Гродненская обл. - с 1944	Гродненская	1531 ргр, 1845, 1859 пр., 1988, 1990

13	Домброво		Белостокская об. (1807-43, 1939-44), Гродненская г. (1843-1921), Польша (1921-39), Польша - с 1944	Польша	1868 пр.
14	Дрогичин	1038	Белостокская обл. (1807-43), Гродненская г. (1843-1921), Польша (1921-39), Пинская обл. (1939-54), Брестская обл. - с 1954	Брестская	1868 пр.
15	Жабинка	город с 1970	Брестская обл. - с 1939	Брестская	1991
16	Жировичи			Гродненская	XVII в. ргр
17	Каменец	юнец XIII в.	Слонимская г. (1795-96), Литовская г. (1796-1801), Гродненская г. (1801-1921), Польша (1921-39), Брестская обл. - с 1939	Брестская	XVI в. ргр
18	Клещеле\ Клещели		Белостокская об. (1807-43, 1939-44), Гродненская г. (1843-1921), Польша (1921-39), Польша - с 1944	Польша	1868 пр.
19	Кнышин		Белостокская об. (1807-43, 1939-44), Гродненская г. (1843-1921), Польша (1921-39), Польша - с 1944	Польша	1868 пр.
20	Кобрин	1287	Слонимская г. (1795-96), Литовская г. (1796-1801), Гродненская г. (1801-1921), Польша (1921-39), Брестская обл. - с 1939	Брестская	1589 ргр. 1845, 1862 пр., 1987
21	Корицын		Белостокская об. (1807-43, 1939-44), Гродненская г. (1843-1921), Польша (1921-39), Польша - с 1944	Польша	1868 пр.
22	Крево		Виленская г. (1795-96, 1840-1921), Литовская г. (1796-1801), Литовско-Виленская г. (1801-40), Польша (1921-39), Вилейская обл. (1939-44), Молодечненская обл. (1944-60), Гродненская обл. - с 1960	Гродненская	XVIII в. ргр
23	Кузница (Кузницы)		Белостокская об. (1807-43, 1939-44), Гродненская г. (1843-1921), Польша (1921-39), Польша - с 1944	Польша	1875 пр.
24	Лида	1380	Виленская г. (1795-96, 1843-1921), Литовская г. (1796-1801), Гродненская г. (1801-1843), Польша (1921-39), Барановичская обл. (1939-44), Гродненская обл. - с 1944	Гродненская	1590 ргр, 1845, совр.
25	Липнишки		Виленская г. (1795-96, 1840-1921), Литовская г. (1796-1801), Литовско-Виленская г. (1801-40), Польша (1921-39), Вилейская обл. (1939-44), Молодечненская обл. (1944-60), Гродненская обл. - с 1960	Гродненская	1633 ргр.
26	Любча	XIII в.	Слонимская г. (1795-96), Литовская г. (1796-1801), Гродненская г. (1801-1842), Минская г. (1842-1921), Польша (1921-39), Барановичская обл. (1939-54), Гродненская обл. - с 1954	Гродненская	1590 ргр, 1644 ргр

27	Малеч\Малеч		Слонимская г. (1795-96), Литовская г. (1796-1801), Гродненская г. (1801-1921), Польша (1921-39), Брестская обл. - с 1939	Брестская	1645 ргр
28	Мельники (Мельница)	1038	Белостокская обл. (1807-43, 1939-44), Гродненская г. (1843-1921), Польша (1921-39), Польша - с 1944	Польша	1867 пр.
29	Мосты	город с 1955	Белостокская обл. (1939-44), Гродненская обл. - с 1944	Гроднен- ская	совр.
30	Нарев		Белостокская обл. (1807-43, 1939-44), Гродненская г. (1843-1921), Польша (1921-39), Польша - с 1944	Польша	1868 пр.
31	Новогрудок\ Новгородок	1116 (конец X в.)	Слонимская г. (1795-96), Литовская г. (1796-1801), Гродненская г. (1801-1842), Минская г. (1842-1921), Польша 1921-39), Барановичская обл. (1939-54), Гродненская обл. - с 1954	Гроднен- ская	1595 ргр, 1845, 1862 пр.
32	Новый Двор\ Новодвор		Слонимская г. (1795-96), Литовская г. (1796-1801), Гродненская г. (1801-1921), Польша (1921-39), Белостокская обл. (1939-44), Гродненская обл. - с 1944	Гроднен- ская	1868 пр.
33	Одельск*		Белостокская обл. (1807-43), Гродненская г. (1843-1921), Польша (1921-39), Белостокская обл. (1939-44), Гродненская обл. - с 1944	Гроднен- ская	1875 пр.
34	Острына	1508	Слонимская г. (1795-96), Литовская г. (1796-1801), Гродненская г. (1801-1921), Польша (1921-39), Белостокская обл. (1939-44), Гродненская обл. - с 1944	Гроднен- ская	1792 ргр
35	Ошмяны	XIV в.	Вилейская г. (1795-96, 1840-1921), Литовская г. (1796-1801), Литовская Вилейская г. (1801-40), Польша (1921-39), Вилейская обл. (1939-44), Молодеченская обл. (1944-60), Гродненская обл. - с 1960	Гроднен- ская	1792 ргр, 1845, 1861 пр.
36	Привалка (Привалко)		Слонимская г. (1795-96), Литовская г. (1796-1801), Гродненская г. (1801-1921), Польша (1921-39), Белостокская обл. (1939-44), Гродненская обл. - с 1944	Гроднен- ская	1792 ргр
37	Пружаны	1487	Слонимская г. (1795-96), Литовская г. (1796-1801), Гродненская г. (1801-1921), Польша (1921-39), Брестская обл. - с 1939	Брестская	1589 ргр, 1845, 1861 пр, сов.
38	Радунь		Вилейская г. (1795-96, 1843-1921), Литовская г. (1796-1801), Гродненская г. (1801-1843), Польша (1921-39), Барановичская обл. (1939-44), Гродненская обл. - с 1944	Гроднен- ская	1792 ргр

39	Ружаны		Слонимская г. (1795-96), Литовская г. (1796-1801), Гродненская г. (1801-1921), Польша (1921-39), Брестская обл. - с 1939	Брестская	1637 ргр
40	Слоним	1252	Слонимская г. (1795-96), Литовская г. (1796-1801), Гродненская г. (1801-1921), Польша (1921-39), Барановичская обл. (1939-54), Гродненская обл. - с 1954	Гроднен- ская	1591 ргр, 1845, 1861 пр.
41	Сокулка/ Соколка	конец XVIII в.	Белостокская обл. (1807-43, 1939-44), Гродненская г. (1843-1921), Польша (1921-39), Польша - с 1944	Польша	1845, 1861 пр.
42	Сураж		Белостокская обл. (1807-43, 1939-44), Гродненская г. (1843-1921), Польша (1921-39), Польша - с 1944	Польша	1875 пр.
43	Суховоля (Суховонь)		Белостокская обл. (1807-43, 1939-44), Гродненская г. (1843- 1921), Польша (1921-39), Польша - с 1944	Польша	1868 пр.
44	Цехановец		Белостокская обл. (1807-43, 1939-44), Гродненская г. (1843-1921), Польша (1921-39), Польша - с 1944	Польша	1870 пр.
45	Цирин		Слонимская г. (1795-96), Литовская г. (1796-1801), Гродненская г. (1801-1842), Минская г. (1842-1921), Польша (1921-39), Барановичская обл. (1939-54), Гродненская обл. - с 1954	Гроднен- ская	1792 ргр
46	Шерешево/ Шарашова		Слонимская г. (1795-96), Литовская г. (1796-1801), Гродненская г. (1801-1921), Польша (1921-39), Брестская обл. - с 1939	Брестская	1792 ргр
47	Янов		Белостокская обл. (1807-43, 1939-44), Гродненская г. (1843-1921), Польша (1921-39), Гродненская обл. - с 1944	Гроднен- ская	1868 пр.

*Города Новый Двор и Одельск на карте 1952 г. (БСЭ, изд. II, т. 12, с. 626) находятся в Гродненской области, в кн. А.И. Кривошапки и В.Л. Маркова "Алфавитный каталог..." - в Польше

Гербы 9 уездных городов Гродненской губернии утверждены 6.4.1845

Герб города Новоградка Минской губернии, находившегося в 1801-42 в Гродненской губернии, утвержден 6.4.1845

Гербы городов Лиды и Ошмяны Виленской губернии, находившихся в 1801-43 в Гродненской губернии, утверждены 6.4.1845

Первый герб Гродненской губернии Высочайше утвержден 11.7.1802

Герб Гродненской губернии Высочайше утвержден 5.7.1878

Современные гербы утверждены: Барановичей - в 1981, Бреста - 6.12.1991, Волковыска - в 1979, Гродно - 15.6.1988 и 1.10.1990, Жабинки - в конце 1991, Кобрина - в 1987

**5. ВИЛЕНСКАЯ ГУБЕРНИЯ, 14.12.1795-12.12.1796, 1801-1921
(ЛИТОВСКО-ВИЛЕНСКАЯ - 1801-1840)**

N п/п	Современное название населенного пункта / старое название	Дата основания	Государство, губерния и область царской России и СССР, в которых находился населенный пункт	Современная область	Год утверждения герба
1	Браслав Брячиславль, Брячиславль	1065	Виленская г. (1795-96, 1840-43), Литовская г. (1796-1801), Литовско-Виленская г. (1801-40), Ковенская г. (1843-1921), Польша (1921-39), Вилейская обл. (1939-44), Полоцкая обл. (1944-54), Молодечненская обл. (1954-60), Витебская обл. - с 1960	Витебская	1792 грр
2	Вилейка	1599	Минская г. (1793-95, 1796-1843), Минское нам. (1795-96), Виленская г. (1843-1921), Польша (1921-39), Вилейская обл. (1939-44), Молодечненская обл. (1944-60), Минская обл. - с 1960	Минская	1796, 1845
3	Вильнюс Вильна, Вильно (1795-1939)	1323	Виленская г. (1795-96, 1840-1921), Литовская г. (1796-1801), Литовско-Виленская г. (1801-40), Польша (1921-39), Литва-с 1939, Вильнюсская обл. (1950-53)	Литва	1845, сов.
4	Гераноны Геранены		Виленская г. (1795-96, 1840-1921), Литовская г. (1796-1801), Литовско-Виленская г. (1801-40), Польша (1921-39), Вилейская обл. (1939-44), Молодечненская обл. (1944-60), Гродненская обл. - с 1960	Гродненская	1792 грр.
5	Глубокое	1514	Минская г. (1793-95, 1796-1843), Минское нам. (1795-96), Виленская г. (1843-1921), Польша (1921-39), Вилейская обл. (1939-44), Полоцкая обл. (1944-54), Молодечненская обл. (1954-60), Витебская обл. - с 1960	Витебская	1988
6	Дисна	XI в.	Минская г. (1793-95, 1796-1843), Минское нам. (1795-96), Виленская г. (1843-1921), Польша (1921-39), Вилейская обл. (1939-44), Полоцкая обл. (1944-54), Витебская обл. - с 1954	Витебская	1569 грр, 1796, 1845
7	Докшицы Докшица	XV в.	Минская г. (1793-95, 1796-1843), Минское нам. (1795-96), Виленская г. (1843-1921), Польша (1921-39), Вилейская обл. (1939-44), Полоцкая обл. (1944-54), Молодечненская обл. (1954-60), Витебская обл. - с 1960	Витебская	1796
8	Друя (пгт)	1386	Виленская г. (1795-96, 1840-43), Литовская г. (1796-1801), Литовско-Виленская г. (1801-40), Ковенская г. (1843-1921), Польша (1921-39), Вилейская обл. (1939-44), Полоцкая обл. (1944-54), Молодечненская обл. (1954-60), Витебская обл. - с 1960	Витебская	1620 грр, 1860 пр.

9	Крево		Виленская г. (1795-96, 1840-1921), Литовская г. (1796-1801), Литовско-Виленская г. (1801-40), Польша (1921-39), Вилейская обл. (1939-44), Молодечненская обл. (1944-60), Гродненская обл. - с 1960	Гродненская	XVIII в. ргр
10	Лида	1380	Виленская г. (1795-96, 1843-1921), Литовская г. (1796-1801), Гродненская г. (1801-1843), Польша (1921-39), Барановичская обл. (1939-44), Гродненская обл. - с 1944	Гродненская	1590 ргр, 1845, сов.
11	Молодечно	1388	Минская г. (1793-95, 1796-1843), Минское нам. (1795-96), Виленская г. (1843-1921), Польша (1921-39), Вилейская обл. (1939-44), Молодечненская обл. (1944-60), Минская обл. - с 1960	Минская	1988
12	Ошмяны	XIV в.	Виленская г. (1795-96, 1840-1921), Литовская г. (1796-1801), Литовско-Виленская г. (1801-40), Польша (1921-39), Вилейская обл. (1939-44), Молодечненская обл. (1944-60), Гродненская обл. - с 1960	Гродненская	1792 ргр, 1845, 1860 пр.
13	Пабраде	XIX в.	Виленская г. (XIX в.-1921), Польша (1921-39), Литва - с 1939, Вильнюсская обл. (1950-53)	Литва	сов.
14	Поставы (местечко)	1522	Минская г. (1793-95, 1796-1843), Минское нам. (1795-96), Виленская г. (1843-1921), Польша (1921-39), Вилейская обл. (1939-44), Молодечненская обл. (1944-60), Витебская обл. - с 1960	Витебская	1796
15	Радошковичи (пгт)	1447	Минская г. (1793-95, 1796-1843), Минское нам. (1795-96), Виленская г. (1843-1921), Минский округ (1921-39), Вилейская обл. (1939-44), Молодечненская обл. (1944-60), Минская обл. - с 1960	Минская	1792 ргр, 1861 пр.
16	Радунь		Виленская г. (1795-96, 1843-1921), Литовская г. (1796-1801), Гродненская г. (1801-1843), Польша (1921-39), Барановичская обл. (1939-44), Гродненская обл. - с 1944	Гродненская	1792 ргр
17	Швенченис\ Свенцяны	1476	Виленская г. (1795-96, 1840-1921), Литовская г. (1796-1801), Литовско-Виленская г. (1801-40), Польша (1921-39), Вилейская обл. (1939-40), Литва - с 1939, Вильнюсская обл. (1950-53)	Литва	1845, сов.
18	Тракай\Троки	1441	Виленская г. (1795-96, 1840-1921), Литовская г. (1796-1801), Литовско-Виленская г. (1801-40), Польша (1921-39), Литва - с 1939, Вильнюсская обл. (1950-53)	Литва	1845, сов.

Гербы 7 уездных городов Виленской губернии утверждены 6.4.1845

Гербы уездных городов Вилейка, Дисна, Поставы Минского наместничества утверждены 22.01.1796

Герб Виленской губернии Высочайше утверждён 5.7.1878

6. БЕЛОСТОКСКАЯ ОБЛАСТЬ - 1807-43, 1939-44

№ п/п	Современное название населенного пункта \ старое название	Дата основания	Государство, губерния и область царской России и СССР, в которых находился населенный пункт	Современная область	Год утверждения герба
1	Августов		Августовская г. (1837-66), Сувалкская г. (1867-1920), Польша (1921-39), Белостокская обл. (1939-44), Польша - с 1944	Польша	1869 пр.
2	Белосток	1320	Белостокская об. (1807-43, 1939-44), Гродненская г. (1843-1921), Польша (1921-39), Польша - с 1944	Польша	1845, 1861 пр.
3	Бельск-Подляски\ Бельск	XIII в.	Белостокская об. (1807-43, 1939-44), Гродненская г. (1843-1921), Польша (1921-39), Польша - с 1944	Польша	1845, 1861 пр.
4	Василькув\ Васильков		Белостокская об. (1807-43, 1939-44), Гродненская г. (1843-1921), Польша (1921-39), Польша - с 1944	Польша	1868 пр.
5	Волковыск	1252 (конец X в.)	Слонимская г. (1795-96), Литовская г. (1796-1801), Гродненская г. (1801-1921), Польша (1921-39), Белостокская обл. (1939-44), Гродненская обл. - с 1944	Гродненская	XVI в. р.р., 1845, 1861 пр., 1979
6	Волпа		Слонимская г. (1795-96), Литовская г. (1796-1801), Гродненская г. (1801-1921), Польша (1921-39), Белостокская обл. (1939-44), Гродненская обл. - с 1944	Гродненская	1792 р.р.
7	Гондза\ Гониондз		Белостокская об. (1807-43, 1939-44), Гродненская г. (1843-1921), Польша (1921-39), Польша - с 1944	Польша	1854 пр.
8	Гродно	1128	Слонимская г. (1795-96), Литовская г. (1796-1801), Гродненская г. (1801-1921), Польша (1921-39), Белостокская обл. (1939-44), Гродненская обл. - с 1944	Гродненская	1531 р.р., 1845, 1859 пр., 1988, 1990
9	Домброво		Белостокская об. (1807-43, 1939-44), Гродненская г. (1843-1921), Польша (1921-39), Польша - с 1944	Польша	1868 пр.

10	Дрогичин	1038	Белостокская обл. (1807-43), Гродненская г. (1843-1921), Польша (1921-39), Пинская обл. (1939-54), Брестская обл. - с 1954	Брест- ская	1868 пр.
11	Клещеле Клещели		Белостокская обл. (1807-43, 1939-44), Гродненская г. (1843-1921), Польша (1921-39), Польша - с 1944	Польша	1868 пр.
12	Кнышин		Белостокская обл. (1807-43, 1939-44) Гродненская г. (1843-1921), Польша (1921-39), Польша - с 1944	Польша	1868 пр.
13	Кольно		Августовская г. (1837-66), Ломжинская г. (1867-1917), Польша (1921-1939), Белостокская обл. (1939-44), Польша - с 1944	Польша	1870 пр.
14			Белостокская обл. (1807-43, 1939-44), Гродненская г. (1843-1921), Польша (1921-39), Польша - с 1944	Польша	1868 пр.
15	Кузница (Кузницы)		Белостокская обл. (1807-43, 1939-44), Гродненская г. (1843-1921), Польша (1921-39), Польша - с 1944	Польша	1875 пр.
16	Ломжа		Августовская г. (1837-66), Ломжинская г. (1867-1917), Польша (1921-1939), Белостокская обл. (1939-44), Польша - с 1944	Польша	1874 пр.
17	Мельники (Мельница)	1038	Белостокская обл. (1807-43, 1939-44), Гродненская г. (1843-1921), Польша (1921-39), Польша - с 1944	Польша	1867 пр.
18	Мосты	город с 1955	Белостокская обл. (1939-44), Гродненская обл. - с 1944	Гроднен- ская	совр.
19	Нарев		Белостокская обл. (1807-43, 1939-44), Гродненская г. (1843-1921), Польша (1921-39), Польша - с 1944	Польша	1868 пр.
20	Новый Двор Новодвор*		Слонимская г. (1795-96), Литовская г. (1796-1801), Гродненская г. (1801-1921), Польша (1921-39), Белостокская обл. (1939-44), Гродненская обл. - с 1944	Гроднен- ская	1868 пр.
21	Одельск*		Белостокская обл. (1807-43), Гродненская г. (1843-1921), Польша (1921-39), Белостокская обл. (1939-44), Гродненская обл. - с 1944	Гроднен- ская	1875 пр.

22	Острына	1508	Слонимская г. (1795-96), Литовская г. (1796-1801), Гродненская г. (1801-1921), Польша (1921-39), Белостокская обл. (1939-44), Гродненская обл. - с 1944	Гроднен- ская	1792 ррр
23	Привалка (Привалко)		Слонимская г. (1795-96), Литовская г. (1796-1801), Гродненская г. (1801-1921), Польша (1921-39), Белостокская обл. (1939-44), Гродненская обл. - с 1944	Гроднен- ская	1792 ррр
24	Сокулка\ Соколка	конец XVIII в.	Белостокская обл. (1807-43, 1939-44), Гродненская г. (1843-1921), Польша (1921-39), Польша - с 1944	Польша	1845, 1861 пр.
25	Сураж		Белостокская обл. (1807-43, 1939-44), Гродненская г. (1843-1921), Польша (1921-39), Польша - с 1944	Польша	1875 пр.
26	Суховоля (Суховонь)		Белостокская обл. (1807-43, 1939-44), Гродненская г. (1843-1921), Польша (1921-39), Польша - с 1944	Польша	1868 пр.
27	Тыкоцын\ Тыкоцин		Белостокская обл. (1807-43, 1939-44), Гродненская г. (1843-1921), Польша (1921-39), Польша - с 1944	Польша	пр.
28	Цехановец		Белостокская обл. (1807-43, 1939-44), Гродненская г. (1843-1921), Польша (1921-39), Польша - с 1944	Польша	1870 пр.
29	Щучин		Августовская г. (1837-66), Ломжинская г. 1867-1917), Польша (1921-1939), Белостокская обл. (1939-44), Польша - с 1944	Польша	1870 пр.
30	Янов		Белостокская обл. (1807-43, 1939-44), Гродненская г. (1843-1921), Польша (1921-39), Гродненская обл. - с 1944	Гроднен- ская	1868 пр.

* Города Новый Двор и Одельск на карте 1952 г. (БСЭ, изд. II, т. 12, с. 626) находятся в Гродненской области, в кн. А.И. Кривошапки и В.Л. Маркова "Алфавитный каталог.. " - в Польше Гербы уездных городов Белостока, Бельска, Волковыска, Гродно, Соколки Гродненской губернии утверждены 6.4.1845

Герб Белостокской области Высочайше утвержден 8.8.1809

Современные гербы утверждены: Волковыска - в 1979, Гродно - 15.6.1988 и 1.10.1990

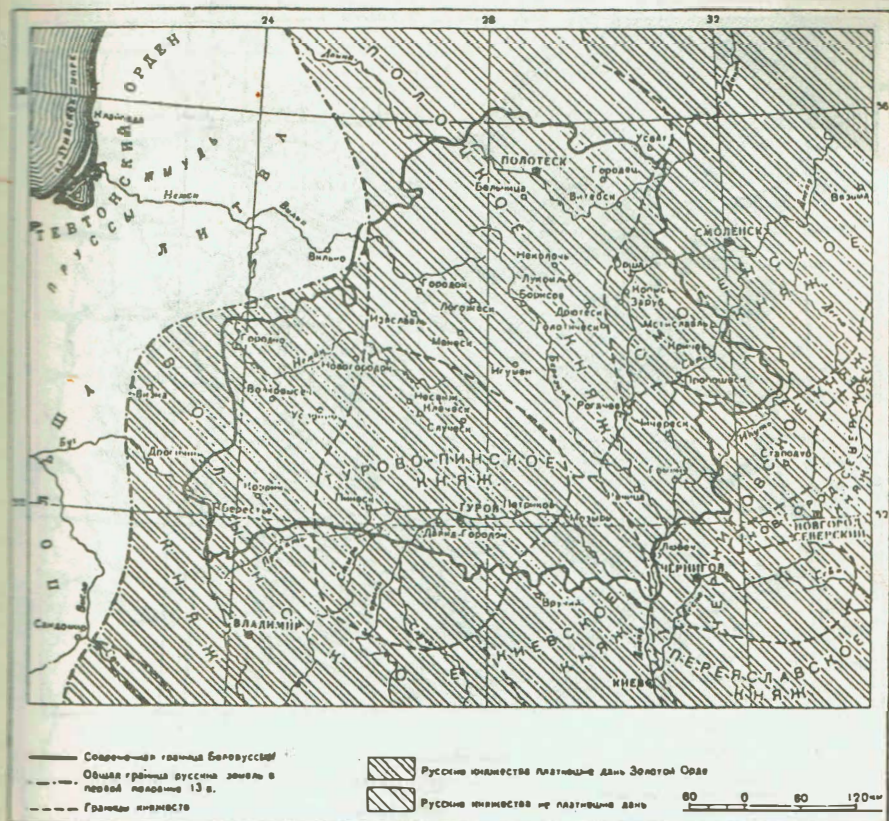


Рис. 1.
Территория современной Белоруссии в составе русских княжеств
в XII и первой половине XIII вв.

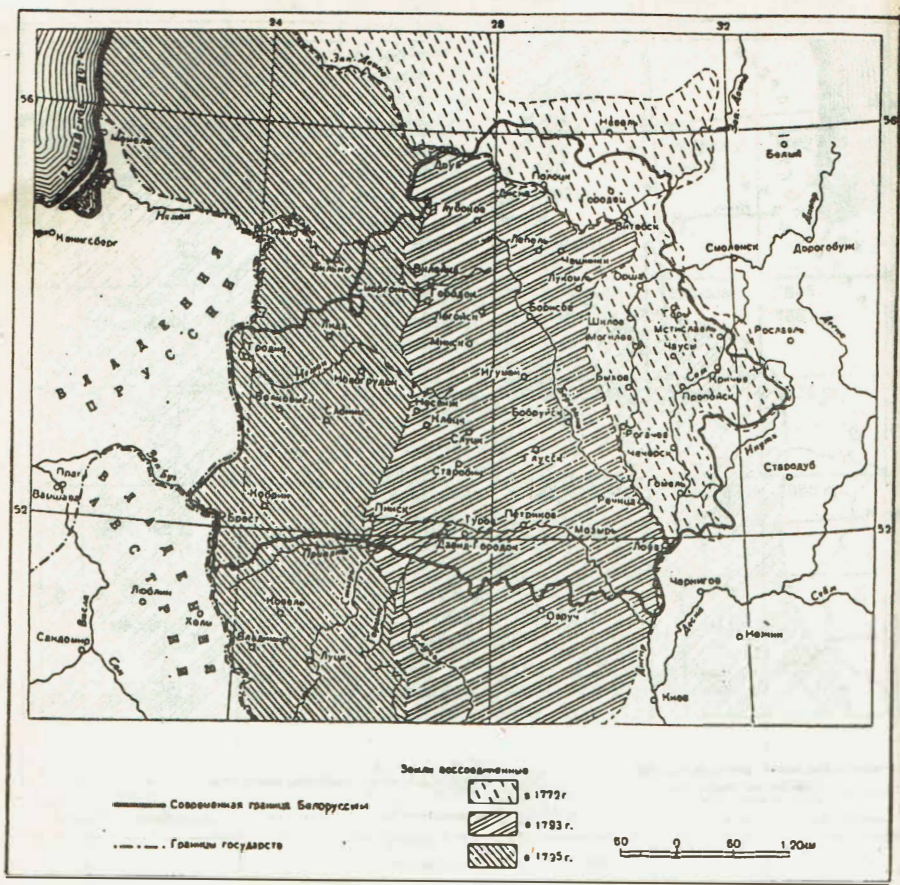
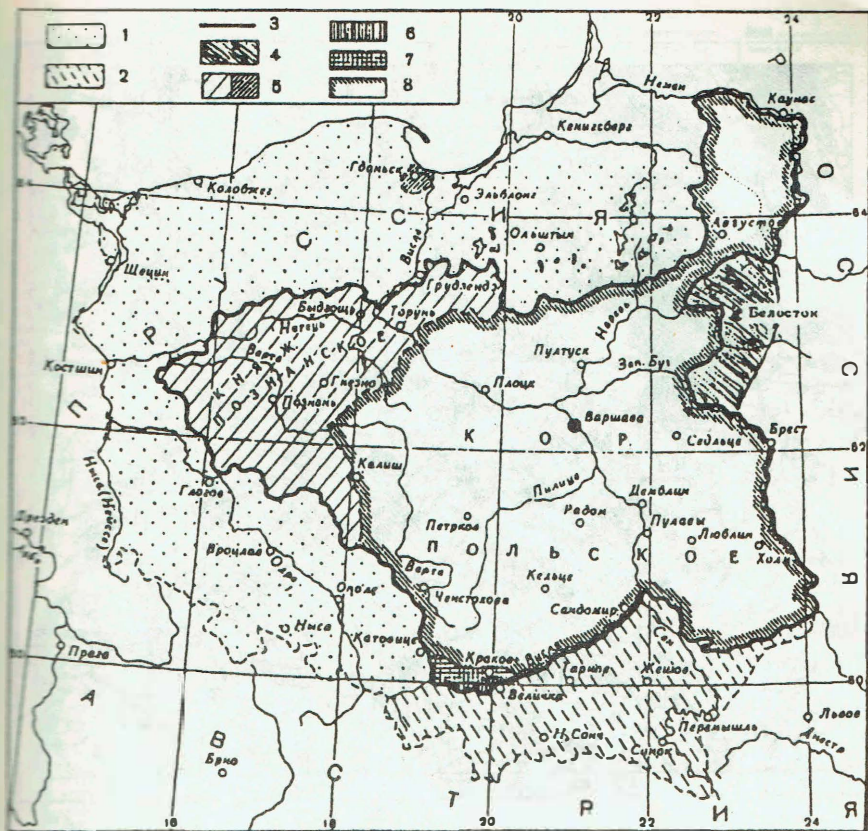


Рис. 2.
Воссоединение Белоруссии с Россией в XVIII в.



1-польские земли, оставшиеся под властью Пруссии; 2-польские земли, оставшиеся под властью Австрии; 3- граница княжества Варшавского перед разделом.
 4-Белостокский округ, присоединенный к России в 1807 г. по Тильзитскому мирному договору с Францией; 5-территории, вновь захваченные Пруссией; 6-территории, вновь захваченные Австрией; 7-территория Краковской республики; 8-территории вновь образованного Царства (Королевства) Польского.

Рис. 3.
 Передел польских земель на Венском конгрессе 1815 г.

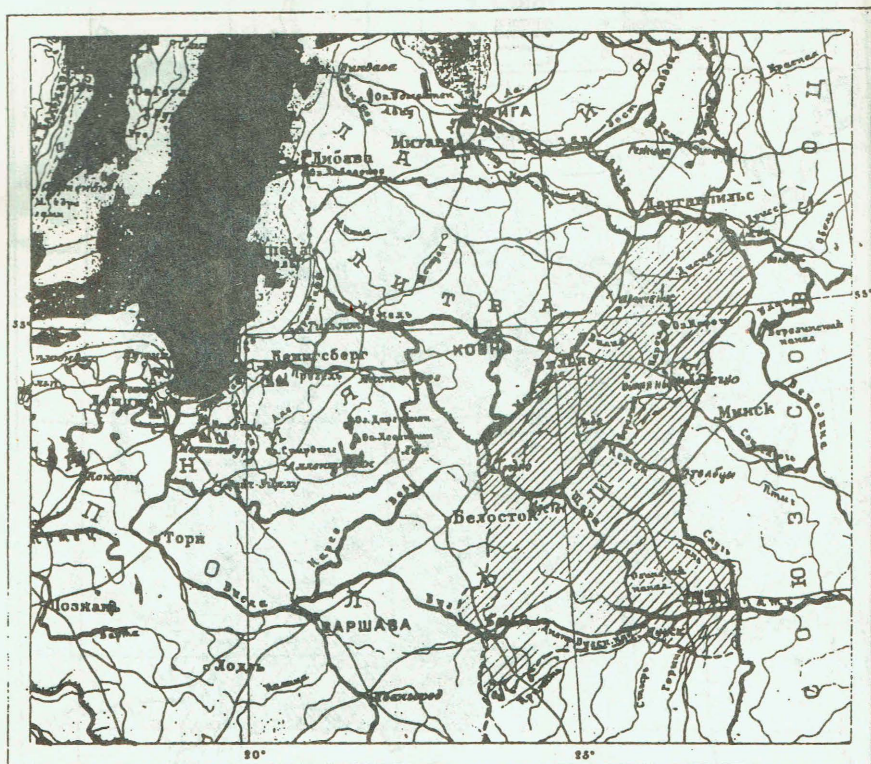


Рис. 4.
Территория Белоруссии в составе Польши в 1921-1939 гг.

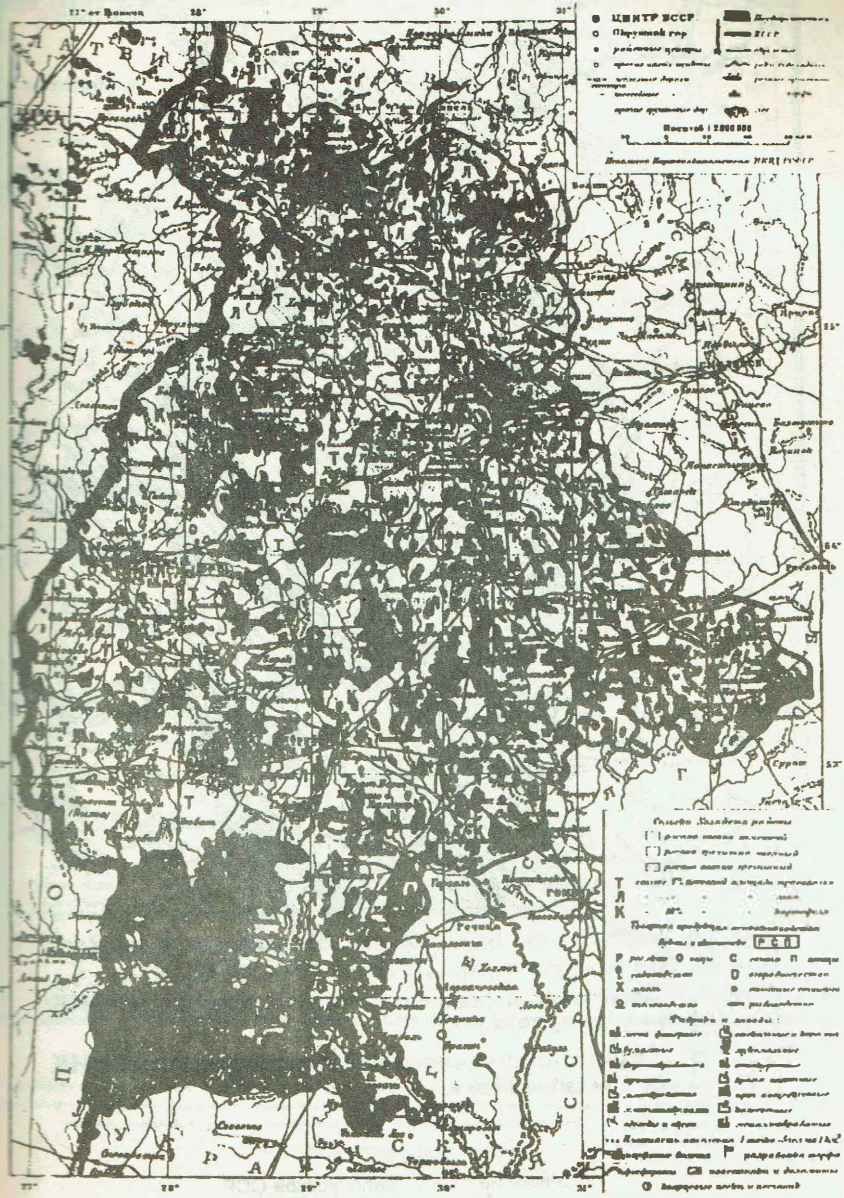
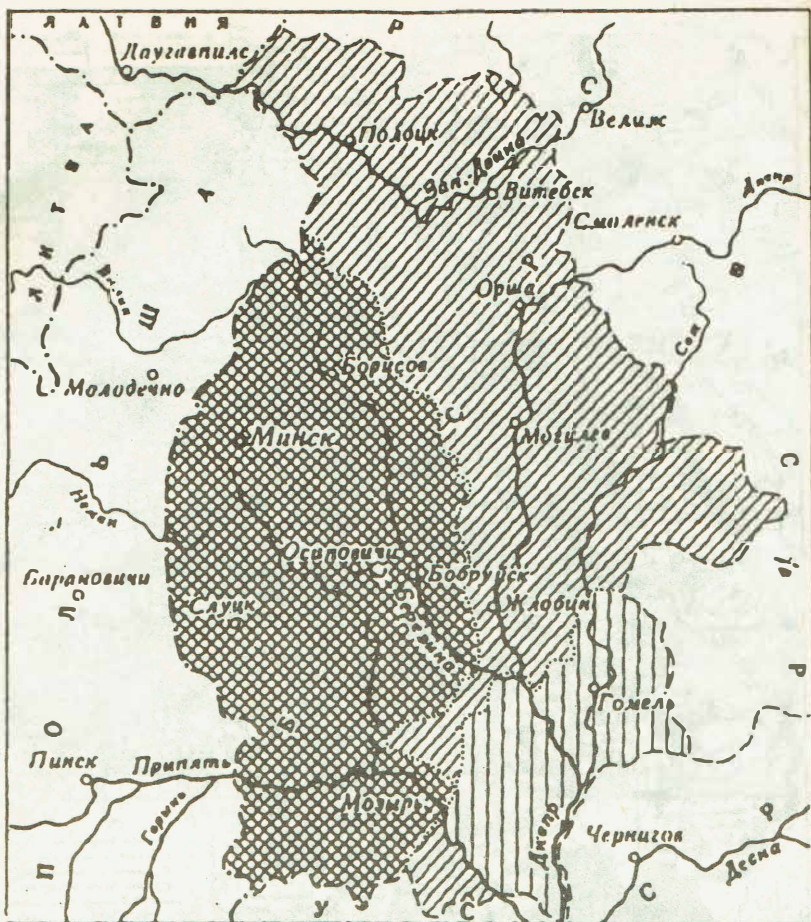


Рис. 5.
Территория Белорусской ССР на 01.12.26 г.



Территория БССР после заключения Рижского мирного договора с Польшей 18 марта 1921 г.



Территория, переданная БССР постановлением ВЦИК от 3 марта 1924 г.



Территория, переданная БССР постановлением ВЦИК от 6 декабря 1926 г.

Рис. 6.
Расширение границ Белорусской ССР.



Несколько западных областей СССР

1 — государственные границы, 2 — границы СССР, 3 — границы новых западных областей СССР, 4 — города с населением свыше 20 000 жителей, 5 — города с населением от 50 000 до 100 000 жителей, 6 — города с населением от 100 000 до 500 000 жителей, 7 — города с населением свыше 500 000 жителей, 8 — основные железные дороги.

Подчеркнуты центры новых областей.

Рис. 7.
 Образование новых областей
 после присоединения западных территорий в 1939 году.



Рис. 8. Формирование границ Литовской ССР.



Рис. 9.
Территория Белорусской ССР, переданная Литве в 1940 году.