

Швейцария



Находки археологов позволяют утверждать, что первые стоянки человека в пещерах Салева были уже около 10000 лет назад. Сохранились изображения человека и животных на скалах, каменные культовые сооружения, захоронения в расщелинах.

Во II в. до н.э. на территорию Швейцарии со среднего Рейна пришло кельтское племя гельветов, от которого произошло другое название Швейцарии – Гельвеция. В 58 г. до н.э. недалеко от Генавы (современная Женева) произошло сражение между легионами Цезаря и войском гельветов. Римляне одержали победу и вскоре после этого подчинили себе все земли гельветов – области, примерно совпадающие с границами западной части нынешней Швейцарии.

Цезарь основал здесь римские колонии Джулия Эквестрис с главным городом Новиодунумом (современный Ньон), Авентикум (современный Аванш) и Раурика (близ современного Базеля).

В III-V вв. н.э. на эту территорию начало вторжение племя алеманнов, постепенно занявшее всю восточную часть нынешней Швейцарии.



Во второй половине V в. западные области Швейцарии были завоеваны бургундами.

После победы Карла Великого над лангобардами в 774 г. Гельвеция вошла в состав империи франков. После ее распада в 843 г. восточная часть отошла к Германии, а западная – к Восточной франкской империи, затем – к Бургундии.

В 1033 г. обе части были включены в состав Священной Римской империи.

В этот период на территории Швейцарии стали появляться крупные феодальные владения – графства и герцогства. Вскоре на востоке стали доминировать Габсбурги, на западе – Савойские графы. Но некоторым крупным городам (Женеве, Цюриху и Берну), а также «лесным кантонам» (Швиц, Ури, Унтервальден) удалось добиться особых прав, т.е. фактически обрести независимость.

Легенды об образовании Швейцарского союза рассказывают о молодом крестьянине Вильгельме Телле, который почитается швейцарцами как любимый народный герой. По преданию, он поразил стрелой яблоко на голове своего сына, а потом подкараулил в горах и убил метким выстрелом жестокого наместника германского императора Геслера, принудившего стрелка рисковать жизнью ребенка.

В реальности существования Вильгельма Телля до недавнего времени никто не сомневался, но теперь все вроде бы согласилось, что это только миф.

На самом же деле представители трех альпийских кантонов Ури, Швиц и Унтервальден («союз лесных кантонов» Нидвальден и Обвальден) заключили «Вечный союз» для совместной борьбы за независимость и против господства Габсбургов 1 августа 1291 г. на берегу озера Фирвальдштетт-Зее. Так была создана Швейцарская Конфедерация, название которой

образовано от названия кантона Швиц.

Попытка Габсбургов подчинить себе этот союз кантонов закончилась битвой войск Леопольда Габсбургского со швейцарцами при Маргартене 15 ноября 1315 г. Императорские войска были наголову разбиты и император был вынужден признать независимость приальпийских общин. После этого к союзу победителей стали присоединяться и другие кантоны: Люцерн, Цюрих, Цуг, Гларус и Берн. Таким образом, в 1353 г. возник союз восьми кантонов, который продолжил борьбу за независимость.

В 1386 г. и 1388 г. Габсбурги были вынуждены подтвердить независимость этих кантонов, но с оговоркой, что отказываются от них в пользу Бургундии.



Впоследствии правители соседних стран еще не раз пытались покорить союз швейцарских кантонов. Одна такая попытка в 1476 г. закончилась сражением около Муртена (8 км от Авентикума), в котором швейцарцы разбили армию бургундского герцога Карла Смелого, а 5 января 1477 г. в сражении со швейцарцами у Нанси Карл Смелый был убит.

В конце XV в. император Священной Римской империи Максимилиан I предпринял очередную попытку завоевать союз швейцарских кантонов. Однако эта Швейцарская (или Швабская) война закончилась полным поражением императорских войск и в заключенном в 1511 г. договоре швейцарский союз полностью расторг свою связь с империей и определился как самостоятельное государство. Международное признание этот договор получил по Вестфальскому миру 1648 г. после Тридцатилетней войны.

Однако в ходе войны между миланскими герцогами и французскими королями (1500-1516) швейцарцы, союзники герцогов, потерпели крупное поражение и Франция принудила

Швейцарскую Конфедерацию подписать договор, по которому швейцарские кантоны обязались, в частности, выделять для французской армии 6 тысяч солдат в мирное время и 16 тысяч – в военное. Впоследствии швейцарцы стали и вне рамок договоров предлагать себя в качестве наемников правителям других стран, прежде всего Франции и Италии.

Между тем численность членов конфедерации увеличивалась: в 1481 г. к ней присоединился Фрибур, в 1487 г. – Золотурн, в 1501 г. – Базель и Шаффхаузен, в 1513 г. – Аппенцель, а в ходе Швабской войны – три земли Граубюндена, отделившиеся от Священной Римской Империи.

Однако в конфедерации отсутствовал постоянный центральный орган управления, который заменяли периодически проводимые сеймы, где право голоса имели только «полноправные кантоны». «Союзные земли» (Женева, Санкт-Гален и др.) и «подвластные территории» (Ааргау, Тичино и др.) были же совершенно бесправными, поэтому противоречия между членами «союза кантонов» приводили к постоянной борьбе и даже вооруженным столкновениям.

В XVI в. Швейцария стала центром протестантской Реформации, вследствие чего разделилась на католическую и протестантскую части, между которыми произошел вооруженный конфликт.

В XVII в. было положено начало швейцарской политике нейтралитета и со временем два понятия – Швейцария и нейтралитет – стали неотделимы друг от друга.

Весной 1798 г. на территорию конфедерации, в состав которой входило уже 13 кантонов, были введены войска Наполеона и 19 марта 1798 г. Швейцария была провозглашена Гельветической республикой, при этом Женева, Юра и Мюльхаузен отошли к Франции.

После краха наполеоновской империи швейцарский сейм в 1814 г. принял новый вариант союзного договора о конфедерации кантонов, который значительно ограничил компетенции центральной власти. Венский конгресс (1814-1815) одобрил этот договор, принцип «постоянного нейтралитета» Швейцарии, а также присоединение к конфедерации кантонов Женева, Вале и Невшатель.

Однако верховная власть, которая снова была передана сейму, становилась все менее эффективной и в 1832 г. семь наиболее экономически развитых кантонов (Цюрих, Берн и др.) создали т.н. «Зибенбунд» («Союз семи»), выступивший с требованием пересмотра союзного договора 1814 г. В противовес этому союзу в 1845 г. возник «Зондербунд» («Особый союз»), в состав которого вошло также семь кантонов, но экономически менее развитых и с феодально-клерикальным обществом (Швиц, Ури и др.).



Вскоре между этими союзами началась война, длившаяся с ноября по декабрь 1847 г. и закончившаяся победой «Зибенбунда». После этого в 1848 г. была принята новая Конституция страны, согласно которой Швейцарская конфедерация стала единым союзным государством, вместо сейма была учреждена Федеральная ассамблея, состоящая из Национального совета и Государственного совета (Совет кантонов), а исполнительная власть была передана Федеральному совету – правительству.

В 1874 г. Федеральная конституция была обновлена. Согласно ее положениям, каждый из 23 кантонов и 6 полукантонов имеют широкие права автономии, в том числе и собственные символы суверенитета – гербы и флаги.

Во время Первой и Второй Мировых войн Швейцария сохраняла нейтралитет, но ее вооруженные силы были весьма активны в охране национальных границ (например, во время Второй Мировой войны в воздушном пространстве страны было сбито или интернировано более 200 самолетов воюющих стран), а страна получала огромные доходы от выполнения крупных производственных заказов и масштабных посреднических финансовых операций.

Современная Швейцария – одна из самых высокоразвитых стран мира. Она также известна как центр дипломатической деятельности: в Женеве находится Европейское отделение ООН, штаб-квартиры многих международных специализированных организаций, в Берне – Всемирный почтовый союз, в Лозанне – Международный олимпийский комитет.

Флаг

О появлении красного с белым крестом флага Швейцарии существует несколько версий. По одной – изображение креста позаимствовано с подобных военных знамен кантона Берн, игравшего тогда ведущую роль в конфедерации; по другой – крест на красном флаге связан с почитанием в Швейцарии так называемых «десяти тысяч рыцарей-мучеников», основывающееся на легенде о том, как древнеримский легион, состоявший из египетских христиан, был направлен в конце III в. на подавление восстания в Галлии, но за отказ приносить

жертвы римским богам христианские солдаты во главе со своим предводителем Маврикием были казнены римлянами.

Впоследствии христианская церковь канонизировала убитых легионеров как мучеников за веру и культ десяти тысяч рыцарей стал популярен в Швейцарии, а белый крест приобрел значение христианского символа веры и мученичества. В то же время швейцарский крест отождествлялся с символами крестоносцев, так как большинство швейцарцев объясняли этот символ так: «Борьба за собственную свободу столь же священна, как и освобождение Святой земли».

Под такими знаменами и эмблемами конфедерация сумела отстоять свою независимость в многочисленных войнах и конфликтах.

Существует также версия, что красный флаг был пожалован Швицу в качестве символа суверенитета еще в 1240 г. императором Фридрихом II. В 1289 г. граждане Швица, сражаясь на стороне короля против герцога Бургундского, отличились в битве при Безансоне.

В знак признательности за их помощь Рудольф Габсбург подтвердил все ранее данные Швицу привилегии и даровал право поместить на флаге изображение распятого Христа и Иоанна подле креста (изображение было нарисовано на пергаменте, а затем прошито на флаг). Изображение белого «плавающего» или «греческого» креста на красном знамени кантона появилось не позже 1291 г. На флаге же собственно Швейцарии белый крест стал изображаться с 1339 г.



Изображение белого креста на красном знамени известно с 1291 г. Подобные красные флаги уже с конца XIII в. имели белый крест, или укороченный («плавающий» или «греческий») или с концами до края полотнища, как на флаге графов Савойских. В частности, такой флаг на картине, изображающей сражение под Лаупеном в 1339 г.


Сражение под Лаупеном в 1339 г.

После преобразования Швейцарии в Гельветическую республику, а 14 апреля 1798 г. в Ааргау состоялось законодательное собрание, которое постановило, что «флаг будет трехцветным, а именно: зеленый наверху, красный в середине и соломенно-желтый внизу».


Таким образом, флагом республики стало зелено-красно-желтое полотнище, созданное по подобию французского флага и состоящее из трех равных горизонтальных полос, наиболее часто употребляемых цветов флагов кантонов: Базель – красно-бело-черный, Цюрих – черно-желто-красный, Санкт-Галлен – бело-красно-голубой, республика Леманиш (ныне кантон Во) – одноцветно зеленый.



19 февраля 1803 г. республика была ликвидирована и ее трехцветный флаг был упразднен. В 1814 г. Швейцарская федерация была восстановлена и ее флагом вновь стало красное полотнище с белым крестом, получившим название «женевский».



Таким же, красное квадратное полотнище с белым парящим крестом, является и военный флаг конфедерации, принятый в 1848 г., а его эталонное описание содержится в параграфе 363 «Регламента вооружения и оборудования союзного войска», принятого в 1852 г.



В 1862 г., в связи с планами приобретения колоний, в Швейцарии начал обсуждаться проект флага для будущего флота страны, но далее планов дело не пошло. Вновь вопрос о флаге для кораблей встал на повестку дня в 1952 г., в связи с развитием речного и озерного флота страны. Флаг флота (пропорции 2: 3) был утвержден Законом о судоходстве от 23 сентября 1953 г., который вступил в силу 1 января 1957 г. Описание флага содержится в статье 3 данного Закона.

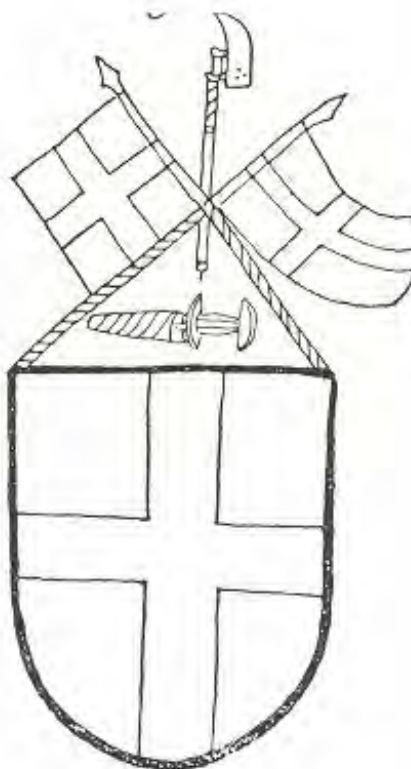
Герб

С конца XV в. изображение красного щита с белым крестом в окружении гербов кантонов или в окружении знамен и холодного оружия, иногда – пышного венка, становится гербом Швейцарской Конфедерации.

Герб Швейцарии в гербовнике XVI в.

Обратная сторона медали (1547)

Государственной эмблемой Гельветической республики было изображение легендарного народного героя Вильгельма Телля, а после ее ликвидации общешвейцарской эмблемой стало изображение швейцарского воина, держащего алебарду и щит с надписью «XIX кантонов».





В 1814 г. Швейцария восстановила свою государственную независимость и гербом конфедерации вновь стал белый (серебряный) крест в красном поле, но в несколько ином виде – крест стал «плавающим», т.е. концы креста не достигают краев гербового щита. Именно такой крест был изображен на Государственной печати Швейцарской конфедерации, которая была утверждена 16 мая 1814 г.

Статья 41 тогдашней конституции гласит: «Печатью конфедерации является полевой знак древних швейцарцев, белый, свободный крест в красном поле».

От этой печати произошел и нынешний государственный герб, который был утвержден в 1848 г.

Он представляет собой серебряный дамасцированный крест в красном щите, который окружен венком из 22 гербов кантонов. Все гербы кантонов изображаются графически, без цвета. Надпись, выполненная на ленте на латинском языке, гласит: «Гельветическая Федерация».

Малый герб представляет собой только щит с крестом.

В 1889 г. герб был изменен – крест стал серебряным без дамасцировки, а щит приобрел другую форму. С этого времени герб остается неизменным.

Швейцарская Конфедерация – федеративная парламентская республика.

Площадь: 41 293 км².

Столица: Берн.

Государственные языки: немецкий, французский, итальянский, ретороманский.


Глава государства и правительства (Федерального совета) – президент. Он и вице-президент выбираются Федеральной ассамблеей на один год из членов Федерального совета (в его состав входит 7 человек), который также формируется ею, но на 4 года.

Высший законодательный орган – двухпалатная Федеральная ассамблея, состоящая из Государственного совета (Совета кантонов) и Национального совета.

Административный состав: 20 кантонов и шесть полукантонов.

Каждый кантон имеет свои конституцию, парламент, правительство и совершенно самостоятелен в решении внутренних проблем. В ведении центрального правительства находятся международные вопросы, федеральный бюджет и эмиссия денег. Тем не менее, Швейцария – единое государство. Девиз страны: «Один за всех и все за одного!» (лат. «Unus pro omnibus, omnes pro uno!»).

Автор Леонид Спаткай, историк, действительный член Всероссийского геральдического



Кантоны и полукантоны Швейцарии



Почти все швейцарские кантоны еще со времен средневековья имеют собственные гербы и флаги. Официальные флаги швейцарских кантонов – это квадратные гербовые знамена (Kantonfahnen).

Существуют и другие типы флагов:

длинное вертикальное гербовое знамя с двумя косицами;

с квадратным гербовым флагом в главной части и вертикальными полосами гербовых цветов (Warpenflagge);

длинное вертикальное треугольное знамя той же композиции, как и предыдущее, свисающее с траверсы, выступающей под углом вправо от мачты (Knatterfahne);

длинное вертикальное знамя с двумя косицами гербовых цветов (zweizipflige Farbenfahne);

прямоугольный флаг гербовых цветов с пропорциями 2: 3.

Ааргау

Образован в 1803 г.

Площадь: 1405 км².

Герб: щит рассечен двучастно, правое поле черное с тремя волнистыми серебряными поясами, левое – синее с тремя серебряными (2: 1) пятиконечными звездами в поясе.



Современный герб кантона



Герб кантона в XVIII в.

Герб принят 20 апреля 1803 г. по предложению граждан кантона и уточнен 2 июня 1930 г. Черное поле символизирует плодородный чернозем, серебряные волны – реку Ларе, а звезды – районы Баден, Фрайен-Эмтер и Фрикталь, входящие в состав кантона.



Флаг кантона

Аппенцель-Ауссерроден

Образован в 1597 г.

Площадь: 243 км².

Герб: в серебряном поле черный бросающийся медведь с красным вооружением, сопровождаемый буквами «V» и «R». Основа герба – герб кантона Аппенцель, буквы «VR» – начальные буквы названия кантона.



Герб кантона



Флаг кантона

После захвата Швейцарии войсками Наполеона, согласно законам республики все гербы должны были быть упразднены. Однако, французам сказали, что эти буквы означают «Да здравствует Республика!» («Viva République!») и герб было разрешено использовать.

Аппенцель-Иннерроден

Образован в 1597 г.

Площадь: 172 км².

Кантон Аппенцель был образован в 1513 г. В 1597 г. был разделен на два полукантона.

Гербом кантона был черный бросающийся медведь с красным вооружением в серебряном поле.



Герб кантона



Флаг кантона

В настоящее время этот герб является гербом полукантона.

Впервые подобное изображение встречается на печати, датированной 1403 г.

По преданию, этот герб был пожалован жителям королем Отмаром еще в 720 г., взяв изображение медведя с герба аббатства Санкт-Галлен, в составе которого находилась эта территория. Гербом аббатства был такой же медведь, но в золотом поле.

Интересно, что на гербе медведь-самец. Совет Аппенцелля всегда очень строго контролирует наличие половых признаков на изображениях герба. Например, когда в 1977 г. был издан календарь, на котором половых признаков медведя не было видно, совет направил в издательство гневное письмо, в котором потребовал, чтобы все непроданные календари, где медведь изображен как медведица, были уничтожены.

Базель-ланд

Образован в 1832 г.

Площадь: 428 км².

Кантон Базель был образован в 1501 г.

После отделения в 1832 г. города Базеля от одноименного кантона, образовавшемуся полукантону Базель-сельский в 1834 г. был утвержден собственный герб, созданный на основе гражданского герба Листаля: в серебряном поле красный жезл с искривленным влево верхом («жезл Базеля»), покрытом шестью красными шарами.

В отличие от герба Листаля, на гербе полукантона отсутствует красная кайма.

Нынешняя форма герба установлена 1 апреля 1947 г.



Герб кантона



Флаг кантона

Герб кантона Флаг кантона

Базель-штадт

Образован в 1832 г.

Площадь: 37 км².

Герб: в серебряном поле черный «жезл Базеля» с искривленным вправо верхом – символ власти епископа.



Герб кантона



Флаг кантона

Самые древние изображения этого герба присутствуют на печатях, датированных XI в.

Первоначально гербом и города и епархии был красный «жезл Базеля». Очевидно, что черным «жезл Базеля» на городском гербе стал после 1385 г., когда город был отделен от епархии и также стал иметь свою юрисдикцию и совет.

С конца XIV в. герб имеет щитодержателей. Вначале это был ангел, стоящий за щитом. В конце XV в. щитодержателем стал василиск – мифологическое существо с туловищем ящерицы, крыльями дракона, головой петуха и лапами орла. С начала XIX в. щитодержателями являются два дикаря.



Первое упоминание о знамени кантона датируется 1548 г.

Берн

Образован в 1353 г.

Площадь: 6887 км2.

Герб и флаг кантона утверждены 1 января 1974 г.

Герб: в красном поле золотая перевязь вправо, обремененная черным, идущим на четырех лапах, медведем с красным вооружением. Это гласный герб, т.к. медведь по-немецки – бер.



Герб кантона



Флаг кантона

Герб кантона происходит от герба города Берн, известного по монете, отчеканенной в 1224 г. А первое упоминание о знамени кантона датируется 1375 г.



Печати Берна (XI-XII)

Вале

Образован в 1815 г.

Площадь: 5226 км².

Герб: щит рассечен двучастно, первое поле серебряное, второе – красное, в каждом поле – в столб по четыре пятиконечные звезды обратных тинктур, на рассечении – пять звезд переменных тинктур.



Герб кантона



Флаг кантона

О серебряно-красном гербе, как о гербе епископства, известно с 1220 г.

С 1507 г. на гербе присутствуют звезды. Первое официальное изображение герба датируется 1548 г. Нынешний герб, на котором 13 звезд, что символизирует 13 районов кантона, утвержден 12 мая 1815 г.



Печать 1582 г.



Печать 1802 г.

Во

Образован 14 апреля 1803 г.

Площадь: 3219 км².

Герб: поле щита пересечено двучастно, нижнее поле зеленое, верхнее – серебряное с начертанным на нем девизом «Свобода и Отечество».



Герб кантона



Флаг кантона

23 января 1798 г. была провозглашена Леманишская республика, флагом которой стало зеленое полотнище. В память об этой республике нижнее поле герба и нижняя полоса флага, утвержденных 16 апреля 1803 г., зеленого цвета.



Герб кантона (1306)



Герб кантона (XVI в.)



Герб Во в Савойском королевстве (1798-1814)



Герб кантона (1798)



Герб кантона (1806)

Гларус

Образован в 1352 г.

Площадь: 684 км².

Герб: в красном поле изображение Святого Фридолина.



Герб кантона



Флаг кантона

Согласно преданий, ирландский христианский миссионер Фридолин около 500 г. поселился на одном из островов Рейна. Впоследствии основанному им монастырю германский король подарил горный район Гларус. Позднее Святой Фридолин был провозглашен небесным покровителем Гларуса.

Герб кантона известен с 1352 г., а самое раннее упоминание о знамени кантона датируется 1388 г. Нынешние герб и флаг утверждены 25 июня 1959 г.

Граубунден

Образован в 1803 г.

Площадь: 7106 км2.

Герб: щит пересечен и полурассечен. Первое поле рассечено на черное и серебряное. Второе – четырехчастное: первая и четвертая части – голубые, вторая и третья – золотые, в поле – крест переменных тинктур. В третьем серебряном – бросающийся черный каменный козел.

Этот герб возник в XV в. в результате объединения трех территорий: Грау Бунд (серый союз) – первое поле, Готтесхаусбунд (союз божьих домов) – третье поле и Ценгерихтебунд (союз десяти судей) – крест.

В 1932 г. был утвержден упрощенный объединенный герб, который был создан еще в 1548 г.



Герб кантона (1941)



Флаг кантона



Флаг кантона



Герб кантона (1546)



Герб кантона на картине 1641 г.



Герб кантона (1717)



Герб кантона (1803)



Печать кантона (XIX)



Большой герб кантона (1931)



Большой герб кантона (1932)



Герб кантона (1932)

Женева

Образован в 1815 г.

Площадь: 282 км².

Герб: щит рассечен, в первом золотом поле возникающий черный орел с красным вооружением и короной, во втором красном поле в столб золотой ключ, обращенный бородкой вверх и влево.

Первые упоминания об этом гербе относятся к 1446 г., когда впервые были объединены орел – символ императора Священной Римской империи и «ключ Святого Петра» (см. «Ватикан») – символ епископа.

Нынешние цвета герба установлены в 1699 г.



Герб кантона



Флаг кантона

В 1792 г. был утвержден флаг гербовых цветов – красно-черно-желтый.



Золотурн


Образован в 1481 г.

Площадь: 791 км².


Герб: щит пересечен, верхнее поле красное, нижнее – серебряное.



Герб кантона



Флаг кантона



Большой герб кантона

Знамя кантона, от которого происходит герб, известно примерно с 1330 г. Существует версия, что оно происходит от знака римского легиона. Кроме того, покровитель кантона Святой Урсус, изображается с красным знаменем, на котором белый крест.

Люцерн

Образован в 1332 г.

Площадь: 1492 км².

Герб: первое поле рассеченного щита голубое, второе – серебряное.



Герб кантона



Флаг кантона

Цвета герба повторяют цвета знамени кантона, которое было принято в 1386 г. и состоит из двух горизонтальных полос: верхней – белой и нижней – голубой. Таким образом, знамя кантона намного старше герба и за древностью символизм цветов неизвестен. Возможно – это гербовые цвета древних правителей Гунвиль и Литтау, возможно – цвета символизируют озера (белый) и связанные с ним профессии жителей кантона (синий).



Печать кантона (XIII)



Печать кантона (1597)

Нёвшатель (Нойнбург)

Образован в 1815 г.

Площадь: 797 км².

Герб и флаг кантона утверждены 11 апреля 1848 г. в противовес символике княжества Нойнбург, которое до 1 марта 1848 г. принадлежало Пруссии.

Герб: в золотом щите черный орел с красным вооружением, на груди орла золотой щит, на котором красный столб разделенный трижды серебряными стропилами.



Герб кантона



Флаг кантона

Флаг создан после провозглашения Гельветической республики на основе флага Франции и объединяет швейцарские цвета с зеленым цветом свободы. Он состоит из трех вертикальных полос: зеленой, белой и красной, на которой сверху белый швейцарский крест.

Еидвальден

Образован в 1291 г.


Площадь: 275 км².

Полукантоны Нидвальден и Обвальден образовались путем деления кантона Унтервальден, образованного в 1291 г.

Первым гербом Унтервальдена, известным с 1478 г. был пересеченный щит, первое поле которого было красным, а второе серебряным.



В 1747 г. на щит был добавлен ключ – символ Апостола Петра – покровителя древней церкви в Штансе, а затем и кантона. Ключ изображен на первой печати кантона, датируемой 1291 г. На второй печати кантона, также 1291 г., изображен Апостол Петр с ключом в руке.



Герб кантона (1478)

После разделения Унтервальдена на полукантоны Нидвальден и Обвальден, Обвальден сохранил герб кантона, а Нидвальден принял другой герб: в красном поле в столб серебряный двойной ключ (с двумя бородками), обращенный вверх.


Первое упоминание о знамени с двойным ключом датируется 1422 г.

Обвальден

Образован в 1291 г.

Площадь: 491 км².

Герб: щит пересечен, первое поле красное, второе – серебряное, в поле щита в столб ключ обратных тинктур, обращенный бородкой вверх и вправо.



Герб кантона



Флаг кантона

Первоначально герб полукантона был только двучастным: красно-белым. Такой же вид имел и флаг кантона, принятый 12 августа 1816 г. от которого и произошел герб.

Ключ Апостола Петра на герб был добавлен в 1816 г., так как Святой Петр был покровителем древней церкви в Штансе, печать которой датируется 1241 г.

Санкт-Галлен

Образован в 1803 г.

Площадь: 2014 км².

Нынешние герб и флаг кантона утверждены 5 апреля 1803 г. В зеленом поле герба в столб серебряная секира в связке фашин (ликторский пучок). Такое же изображение и на флаге. Фашины символизируют суверенитет и согласие, а их количество – восемь, символизирует восемь районов кантона.



Герб кантона



Флаг кантона

Очевидно, что символы кантона созданы под влиянием республиканской символики Франции, т.к. предыдущий герб, принятый в средние века, имел иную символику.

Тичио

Образован в 1803 г.

Площадь: 2811 км2.

Герб и флаг утверждены 23 мая 1803 г. Щит герба рассечен двучастно, первое поле красное, второе – голубое. Флаг кантона состоит из двух горизонтальных полос: верхней – красной, нижней – синей.


Относительно происхождения их цветов никаких свидетельств нет. Различие в делении поля щита герба и полотнища флага было установлено 6 октября 1930 г.



Тургау



Герб кантона



Флаг кантона

Образован в 1803 г.

Площадь: 1013 км2.

Герб: щит пересечен в правую перевязь, верхнее поле серебряное, нижнее – зеленое, в каждом поле по золотому бросающемуся льву с красным языком. Этот герб, которому аналогичен и флаг кантона, утвержден 15 марта 1803 г.

Львы происходят из герба графов фон Кибург, которые когда-то владели графством Тургау.



Герб кантона



Флаг кантона

Ури

Образован в 1291 г.

Площадь: 1076 км2.

Герб: в золотом поле черная голова быка с красным языком и кольцом в носу.

Этот герб известен с 1231 г. Золотое поле символизирует богатство и свободу. Бычья голова – «говорящая фигура», так как первые поселенцы называли страну «Ур» – «бык». Кольцо в носу символизирует смиренность жителей.

Фрибург

Образован в 1481 г.

Площадь: 1670 км2.

Герб: щит пересечен, верхнее поле черное, нижнее – серебряное.

Самое древнее письменное свидетельство о знамени кантона датируется 1410 г., а о гербе – 1477 г. Официально черный и белый (серебряный) цвета флага и герба были утверждены 29 августа 1831 г.



Цуг

Образован в 1352 г.



*Герб кантона
(март 1948)*



*Герб кантона
(сентябрь 1948)*

Площадь: 239 км2.

Герб: в серебряном поле голубой пояс.



Герб кантона



Флаг кантона



Герб кантона (1249)




Печать кантона (1489-1548)

Самое древнее, черно-белое изображение герба датируется 1319 г., цветное – 1370 г., но



Герб кантона



Флаг кантона



Герб кантона



Флаг кантона

первоначально герб и флаг были подобны гербу и флагу Австрии – красно-серебряно (бело)-красные, так как последними владельцами этой территории были герцоги Австрийские. На нынешние цвета они были заменены после присоединения Цуга к Конфедерации в 1352 г.



Печать кантона (1319)



Печать кантона (1947)

Цюрих

Образован в 1351 г.

Площадь: 1729 км².

Герб: поле щита пересечено в правую перевязь, нижнее поле – голубое, верхнее – серебряное. Аналогичный рисунок имеет и флаг кантона, первые известные рисунки которого датируются 1437 г.



Герб кантона



Флаг кантона

Самое древнее изображение герба датируется 1389 г.

Полная версия герба имеет львов – щитодержателей, известных с XVI.

Шаффхаузен

Образован в 1501 г.

Площадь: 298 км2.

Герб: в золотом поле черный бросающийся баран с золотым вооружением и красным языком. Герб «говорящий», т.к. в переводе с немецкого «Schaf» – овца.



Печать кантона (1389)

Знамя кантона известно с XIII в., хотя в XV в. официальными цветами кантона были зеленый и черный.

Швиц

Образован в 1291 г.

Площадь: 908 км2.

Герб: во второй четверти красного поля серебряный крест.

Красное знамя кантона известно с XIII в., а красное знамя с серебряным (белым) крестом – с 1470 г. Красный цвет символизирует кровь, пролитую за свободу страны, а крест – Святого Роха, изображение которого раньше помещалось в первой четверти знамени кантона.



Большой герб кантона (1525)



Большой герб кантона (1774)

Юра

Образован в 1979 г. путем отделения от кантона Берн по итогам референдума.




Герб кантона



Флаг кантона




Герб кантона




Флаг кантона

Герб и флаг кантона созданы на основе утвержденного в 1951 г. флага города.

Герб: рассечен двучастно, в первом серебряном поле красный «жезл Базеля», обращенный вправо, во втором – красном три серебряных пояса.



Герб кантона



Флаг кантона

«Жезл Базеля» символизирует бывшую принадлежность к Базелю, полосы символизируют семь районов, однако к юриспруденции кантона в настоящее время относятся только три из них.