
Франция

Первые сведения о поселениях на территории Франции относятся к 600 г. до н.э., когда греческие купцы из Малой Азии основали на месте современного Марселя свою колонию Массалия. В VI в. до н.э. из Восточной Европы на территорию современной Франции вторглись кельты, которые затем осели на северо-востоке и в центре страны. Римляне называли кельтов галлами, отсюда и произошло древнее название страны – Галлия. Около 220 г. до н.э. территорию Цезальпинской Галлии (между рекой По и Альпами) подчинили себе римляне. В 125-118 гг. до н.э. римляне завоевали все Средиземноморское побережье и на юге Галлии была создана римская провинция Нарбонская Галлия. В 58-51 гг. до н.э. Цезарь, в то время проконсул Галлии, завоевал земли Трансальпийской Галлии (между Альпами, Пиренеями, Средиземным морем и Атлантическим океаном). В 16 г. до н.э. Галлия была разделена на 4 римские провинции.

В 258 г. складывается Галльская империя, которая в 273 г. присоединяется к некогда могущественному Риму. В III в. начинается падение Западной Римской империи под ударами нашествий варваров. К этому же времени относится и первое упоминание о нападении племен франков на римские территории. В 406 г. на территории Галлии начало формироваться государство бургундов, которое окончательно сложилось к 457 г. с центром в Лионе.

В 418 г. на юге Галлии появились государства германцев-вестготов. Волна нашествий варваров была остановлена 15 июля 451 г., когда в битве на Каталаунских полях соединенное войско римлян, вестготов, франков и бургундов разбило орды Атилы, а затем вытеснило гуннов из Галлии. Но территория будущей Франции не осталась под властью римлян, а вошла в состав новообразованного Франкского государства, где начала править династия Меровингов. Основателем ее считают Меровея, который по легенде предстал перед людьми в виде чудовища, вышедшего из моря, а главным представителем – Хлодвиг (ум. в 511 г.). В 507 г. в поединке Хлодвиг убил короля вестготов Алариха и тем самым приобрел права на новые земли в Аквитании. При Хлодвиге, в 496 г. были подчинены и алеманны, жившие по Среднему и Верхнему Рейну.

В 497 г. франкский король занял Париж, а в 507 г. завоевал также владения восточных франков в низовьях Рейна. При сыновьях Хлодвиг в 534 г. было подчинено королевство бургундов, в 536 г. – Прованс, приальпийские владения алеманнов и ряд других территорий на землях нынешней Франции. В VII в. Франкское государство было фактически разделено на несколько частей. В этот же период складываются три самостоятельных королевства: Австризия («Восточное государство»), Нейстрия («Новое западное государство») и Бургундия. Возрождение единого франкского государства началось лишь при новой королевской династии. В 751 г. Пипин Короткий (представитель рода майордомов Австризии, будущих Каролингов), заручившись поддержкой папы Римского, сверг последнего правителя из рода Меровингов – Дагоберта II и провозгласил себя законным королем. В 768 г. франкский престол занял Карл (742-814), прозванный Великим. Завоевания Карла (Лангобардское королевство в Италии (773-774), область саксов (772-804.), земли к югу от Пиренеев и др. территории) привели к образованию в 800 г. обширной Священной Римской империи. Однако при внуках Карла Великого в 843 г. по Верденскому договору империя была разделена между Лотарем (получил земли Италии и территорию вдоль Рейна и Роны – впоследствии Лотарингию), Карлом Лысым (земли на запад от Рейна) и Людовиком Немецким (земли на восток от Рейна). В X в. произошел окончательный распад единого государства на более чем 20 графств и герцогств, а королевская власть стала выборной. С конца IX в. чаще других стали добиваться избрания парижские графы из рода Робертинов. После 987 г., когда королем стал один из Робертинов – Гуго Капет, королевская власть стала наследственной. По имени основателя династии ее стали называть династией Капетингов. К концу XIII в. обложение налогами французского духовенства вызвало резкий протест папы римского Бонифация. Пытаясь заручиться поддержкой населения в борьбе с папой, король Филипп IV Красивый (1285-1303) созвал в 1302 г. Генеральные штаты – представительство всех трех сословий. Так Франция стала сословной монархией.

В 1066 г. герцог Нормандии (с 1035) Вильгельм Завоеватель высадился со своим войском в Англии, разбил войска англо-сакского короля Гарольда II и стал королем Англии. В 1154 г. английский трон заняла Анжуйская династия Плантагенетов, которые одновременно были и герцогами Нормандии. Эти события уже в XII в. стали причиной конфликтов между правителями Франции и Англии. Первым из них стала Столетняя война (1337-1453), проходившая целиком на французской территории.

В 1422 г. во Франции умер король и власть формально перешла к малолетнему Генриху VI, но часть французов поддержала дофина Карла, который жил в Буже или в замке Шинон. К этому времени англичане с бургундцами захватили почти всю Францию, поставив под угрозу ее существование как суверенного государства и, казалось бы, династические споры скоро потеряют свою актуальность. Однако в феврале 1429 г. к Карлу пришла молодая девушка, которая назвала себя Жанной д'Арк и заявила, что Бог послал ее для того, чтобы снять осаду англичан с Орлеана, короновать дофина в Реймсе и изгнать англичан из Франции. Дофин решил довериться Жанне. В короткий срок была собрана семитысячная армия и 29 апреля Жанна въехала в Орлеан на белом коне с развевающимся флагом, а 8 мая 1429 г. англичане были вынуждены снять осаду города, которая продолжалась более 200 дней. 16 июня была восстановлена французская королевская власть и Карл VII был торжественно коронован в Реймсе в присутствии Жанны д'Арк. Таким образом, французские войска добились перелома в военных действиях, что в конечном итоге привело к их победе и изгнанию англичан. В 1491 г. сын и преемник Людовика XI Карл VIII женился на герцогине Анне Бретонской и последнее крупное герцогство – Бретань фактически вошло в состав земель французской короны, после чего королевство стало самым большим и многолюдным в Западной Европе. В 1494 г. соперничество французских королей с испанскими Габсбургами привело к войнам за Италию, которые велись с переменным успехом и закончились в 1559 г. подписанием Като-Камбрезийского мира, по которому Франция отказалась от притязаний на территории Италии, на большей части которой установилась власть Испании. Эти войны полностью истощили финансовые ресурсы Франции, что привело к резкому ухудшению экономического положения страны. Рост социального протеста переплелся с распространением реформационных идей, что привело к расколу населения на католиков и протестантов (гугенотов), ставшего причиной Религиозных войн (1562-1591). В 1591 г. королем Франции под именем Генриха IV был провозглашен представитель младшей ветви Капетингов Генрих Бурбон, вождь гугенотов, принявший католичество. Изданный им Нантский эдикт (1598), уравнивая в правах католиков и гугенотов, положил конец религиозному противостоянию и XVII в. стал временем укрепления французского абсолютизма. Этот век стал началом периода войн, которые Франция вела за доминирование в Европе: Тридцатилетняя война, война с Испанией в 1659 г., Голландские войны 1672-1678 гг. и 1688-1697 гг. Затем последовала война за испанское наследство (1701-1714),

а в 1733- 1735 гг. Франция была втянута в войну за польское наследство, так как Людовик XV был женат на дочери польского короля Станислава Лещинского, отрекшегося от престола. В 1740-1748 гг. Франция приняла участие в войне за Австрийское наследство. А обострение борьбы за колонии привело в 1756-1763 гг. к Семилетней войне между Францией, Россией, Испанией, Саксонией, Швецией, Австрией с одной стороны, и Англией (в унии с Ганновером), Португалией и Пруссией – с другой. В соответствии с Парижским мирным договором 1763 г. Франция уступила Англии почти все свои колонии в Северной Америке (Канаду, Восточную Луизиану) и Индии. Приобретением стала покупка в 1768 г. у Генуи острова Корсика. 14 июля 1789 г. народ вышел на улицы Парижа и взял штурмом крепость-тюрьму Бастилию. 26 августа того же года Учредительное собрание провозгласило Декларацию прав человека и гражданина. 10 августа 1792 г. во Франции была свергнута королевская власть и установлено республиканское правление, что привело к созданию Первой антифранцузской коалиции европейских держав (1792-1797), в которую вошли Англия, Голландия, Испания, ряд итальянских и германских государств. Пришедшие к власти в Париже якобинцы, 21 января 1793 г. казнили короля Людовика XVI и 2 июня 1793 г. в стране была установлена якобинская диктатура. 9 термидора (27 июля) 1794 г. якобинцы во главе с Робеспьером, обвиненные в тирании, были арестованы и без суда гильотинированы. 5 октября 1795 г. монархисты попытались захватить власть в стране, но решительные действия Наполеона Бонапарта заставили мятежников сдаться и власть в стране фактически перешла от Конвента к Директории во главе с Полем Баррасом. К 1795 г. французские войска заняли всю Бельгию, превратив страну в девять новых департаментов; Голландия была превращена в «дочернюю» Батавскую республику; к Франции были присоединены некоторые испанские и немецкие территории. В апреле 1796 г. французская армия Наполеона Бонапарта, перейдя Альпы, разбила сардинские войска, и Сардиния заключила мир. 10 мая французы разбили австрийцев при Лоди и в июне осадили крепость Мантую. Падение Мантуи в 1797 г. открыло французам путь на Вену, что позволило им заключить выгодный Кампоформийский мир. В 1798-1802 гг. сражения с французскими войсками вела уже Вторая антифранцузская коалиция европейских держав. Действия русских войск в Северной Италии под руководством фельдмаршала А. В. Суворова и русского флота в Средиземном море под командованием Ф. Ф. Ушакова привели к временному освобождению Италии.

В ноябре 1799 г. (18 брюмера) Наполеон Бонапарт совершил государственный переворот, в результате которого стал первым консулом и сосредоточил в своих руках всю полноту власти. В многочисленных сражениях и войнах Наполеон Бонапарт покорил многие европейские страны и к 1812 г. вся Западная и Центральная Европа, за исключением Швеции, Португалии, Сицилии и Сардинии, находилась в зависимости от Франции. В 1804 г. Бонапарт был провозглашен императором Наполеоном I. В июле 1812 г. 42-тысячная армия французского императора начала поход в Россию. Но уже к ноябрю 1812 г. в строю осталось около 5 тысяч и в это же время во Франции бригадный генерал Клод Франсуа Мале, республиканец по убеждениям, попытался совершить государственный переворот. В этих условиях Наполеон покинул остатки своей армии и бежал в Варшаву. «Битва народов» 16-18 октября 1813 г. под Лейпцигом, в самый решительный момент которой саксонцы предали Наполеона, предопределила поражение Франции и в 1814 г. войска антифранцузской коалиции вступили в Париж. 4 апреля 1814 г. Наполеон отрекся от престола в пользу сына, а 6 апреля сенат призвал на престол Людовика XVIII. Предательство маршала Мармона, бывшего адъютанта Бонапарта, заставило французского императора во второй раз отречься от престола уже за себя и за сына. В Фонтенбло был подписан договор, по которому за Наполеоном сохранялся императорский титул и ему передавался в управление остров Эльба. По договору держав-победительниц с Францией она лишалась всех территорий, завоеванных после 1795 г. В начале марта 1815 г. Наполеон во главе отряда из 900 солдат высадился на континенте, а 20 марта уже триумфально вступил в Париж. Англия, Пруссия, Австрия и Россия спешно заключили союз против Франции (7-й по счету) и благодаря численному превосходству разбили войска Наполеона поражение у бельгийского селения Ватерлоо. 22 июня 1815 г. Бонапарт вновь отрекся от престола в пользу своего сына Жозефа Франсуа Шарля Бонапарта (Наполеона II), который, однако, никогда не правил во Франции, а провел свою жизнь при дворе деда – австрийского императора. Затем Наполеон сдался в плен англичанам и был сослан на остров Святой Елены. В феврале 1848 г. во Франции разразилась еще одна революция. Монархия была свергнута и король Луи-Филипп бежал в Англию, однако республиканское правление не утвердилось. Используя недовольство крестьян новым режимом, племянник Наполеона I Луи-Наполеон Бонапарт добился своего избрания президентом. При поддержке военных 2 декабря 1851 г. он совершил государственный переворот, а в декабре 1852 г., после второго плебисцита, получил титул императора под именем Наполеона III. Начало его правления было ознаменовано рядом успешных для Франции войн.


В феврале 1854 г. Франция в союзе с Сардинским королевством и Великобританией вступило на стороне Турции в Восточную (Крымскую) войну и одержала в ней победу. В результате ряда войн 1856-1885 гг. Франция получила право торговли по реке Янцзы и установила свой протекторат над территориями Камбоджи и Вьетнама. В 1859 г. Пьемонт в союзе с Францией начал войну против Австрии, удерживавшей Ломбардо-Венецианскую область. 2 сентября 1870 г. стотысячная французская армия капитулировала под Седаном и Наполеон III вместе с ней сдался в плен. 4 сентября 1870 г. власть в Париже в результате революционного выступления перешла к республиканцам, что положило начало так называемой Третьей республике, конституция которой была принята в 1875 г. Попытка противостоять немецким войскам, наступающим на столицу Франции, привела к установлению 18 марта 1871 г. власти Парижской Коммуны, однако через 72 дня существования она была разгромлена.

В конце XIX в. Франция, уступив первенство в Европе Германии, совершила крупные колониальные захваты и стала второй в мире, после Великобритании, колониальной империей. 21 июля (3 августа) 1914 г. Германия объявила Франции войну. Весной 1918 г. немецкие войска предприняли последнюю попытку сломить сопротивление Франции. Начав наступление, немцы, как и в 1914 г., вышли на реку Марну и были всего в 70 км от Парижа. Лишь срочная переброска американских войск во Францию, как ранее русских войск, остановила наступление немцев. 8 августа войска Антанты нанесли сильнейший удар по немцам и развернули генеральное наступление. 11 ноября 1918 г. Германия капитулировала. 28 июня 1919 г. державы-победительницы заключили с Германией Версальский мирный договор, по условиям которого Франция возвратила себе Эльзас и Лотарингию (в границах 1870 г.), получила огромную контрибуцию, часть германских колоний в Африке, а по договору с Турцией – мандат на Сирию и Ливан. В 1925 г. Франция подписала Локарнские договоры, гарантировавшие западные границы Германии. В этот же период Франция вела колониальные войны в Марокко (1925-1926) и в Сирии (1925-1927). 3 сентября 1939 г., после вторжения Германии в Польшу, Франция заявила, что будет выполнять свои союзнические обязательства перед Польшей. В июне 1940 г. немцы начали наступление на юг и разгромили французскую армию, которая капитулировала. На основании Компьенского перемирия 2/3 страны были оккупированы войсками Германии и Италии.


На неоккупированной территории в конце 1940 г. маршал Филипп Петен, герой Первой Мировой войны, создал профашистское правительство, сотрудничавшее с гитлеровцами. 11 ноября 1942 г. немцы, воспользовавшись высадкой союзников в Северной Африке, оккупировали всю территорию Франции. С начала оккупации во Франции образовалось движение Сопротивления. Генерал Шарль де Голль, занимавший перед войной пост заместителя министра обороны, выступил 18 июня 1940 г. по радио из Лондона с призывом ко всем французам оказывать сопротивление фашистам. Де Голлю удалось создать в Лондоне движение «Свободная Франция» (с июля 1942 г. – «Сражающаяся Франция») и обеспечить присоединение к нему воинских частей и администрации ряда французских колоний в Африке. 3 июня 1943 г., находясь в Алжире, де Голль образовал Французский комитет национального освобождения, который был признан СССР, Великобританией и США. 2 июня 1944 г. комитет был преобразован во Временное правительство Французской Республики. 6 июня 1944 г. американские, канадские и английские войска высадились в Нормандии, а 15 августа и на юге Франции. 25 августа был освобожден Париж, а в конце 1944 г. – вся страна. В 1944 г. власть была передана главе временного правительства генералу де Голлю. 28 сентября 1958 г. в результате референдума в стране в силу вступила новая конституция, положившая начало Пятой Республике.

Флаг

Первые сведения о французских флагах относятся к концу V в. Именно этим периодом датируется упоминание о знамени основателя франкского государства короля Хлодвиг (482-511), на белом полотнище которого были изображены три жабы. В 496 г. Хлодвиг принял христианство и сменил белое знамя на синее, символизирующее плащ Святого Мартина (епископ Тура Мартин, живший в IV в. и впоследствии объявленный святым, согласно легенде, повстречав однажды по дороге оборванного нищего, отсек мечом и отдал ему половину своего синего плаща) – покровителя Франции, а жаб – на стилизованное изображение цветка болотного ириса, которое в настоящее время называется геральдической лилией (знамя было уничтожено во время битвы с англичанами в 1356 г.).



В 800 г. Карл Великий, провозгласив образование Франкской империи, принял в качестве своего знамени красное, с тремя косицами, полотнище на котором были изображены шесть сине-красно-желтых роз. Однако в 843 г., после распада империи, знаменем французского короля вновь стало синий «Chape de Martin» (плащ Святого Мартина). В первой четверти XII в., во времена короля Людовика VI Толстого, на синем «Chape de Martin» появились изображения множества золотых геральдических лилий и он стал официально именоваться «Знаменем Франции», а в начале XIII в. щит с таким изображением стал первым французским гербом.






В период англо-французской войны флагом Франции, вернее знаменем сторонников Жанны д'Арк, стало белое, усеянное золотыми геральдическими лилиями, полотнище на одной стороне которого был изображен французский герб, а на другой – образы Иисуса Христа и Девы Марии, окруженные изображениями двух ангелов и надписью «Иисус Христос» и «Мария». После восстановления французской королевской властью, знаменем Карла VII вновь стало синее полотнище с золотыми геральдическими лилиями.

Знамя Жанны д'Арк. Фрагмент картины Шарля Леневё


В 1498 г. на французский престол вступил родоначальник Орлеанской династии и знаменем Франции в очередной раз стало полотнище белого цвета, который был фамильным цветом этого рода. Осталось французское знамя белым и после занятия французского престола Бурбонами, которые поместили на усеянное золотыми геральдическими лилиями полотнище герб, но без девиза и мантии.





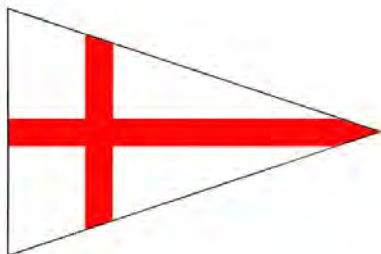
Флаг Французского королевства в книге К.Алярда и его реконструкция

Флагом существовавшего в то время на территории нынешней Франции Бургундского королевства было также белое полотнище, но с красным пнистым косым крестом – древний символ Бургундии.



Флаг Бургундского королевства в книге К.Алярда и его реконструкция

Другим древним французским флагом является красный с белым (серебряным) крестом. Согласно английскому летописцу XIII в. Мэтью Пари, еще 13 января 1188 г. крестоносцы королей Филиппа II Французского, Генриха II Английского и Филиппа Фламандского решили использовать знамена с различными крестами: французы – красный крест на белом, англичане – белый крест на красном, фламандцы – зеленый крест на белом.



Такой же крест нашивался на одежду, как знак различия воинов, для сбора которых после битвы и изготавливались флаги с крестами. Однако через некоторое время по какой-то причине произошел обмен цветами креста между французами и англичанами и, по одной версии с 1277 г., белый флаг с прямым красным крестом стал флагом Англии, а красный с белым – флагом Франции. Согласно другой версии это произошло позднее.


В 1328 г. династия королей Франции Капетингов пресеклась и французские дворяне избрали своим королем принца Филиппа II Валуа, что дало повод английскому королю Эдуарду III Ланкастеру, претендовавшему на французский трон, объявить Франции войну, вошедшую в историю под названием Столетней. Так как Эдуард III был внуком французского короля Филиппа Красивого, то свои притязания на французский престол он отобразил и в символах королевства: в 1335 г. белый крест на его флаге был заменен на красный, а на гербе рядом с тремя золотыми львами появились золотые французские лилии. После этого французы изменили цвет креста на белый. Что касается непосредственно сине-бело-красного французского флага, то существует несколько версий объясняющих его появление во время революции 1789 г. Одна версия гласит, что флаг этот появился под влиянием нидерландского флага – символа свободной республики и первоначально имел горизонтальные полосы, как и флаг Нидерландов. Другая версия гласит, что флаг составили три исторические флага Франции: голубой «Chape de Martin» (плащ Святого Мартина), красная орифламма и белый королевский штандарт.




Орифламма известна со времени Карла Великого. Это длинное полотнище красного шелка с вышитыми на нем золотыми пламенами (отсюда и само название орифламмы: *or* – золото и *flamme* – пламя). Полотнище заканчивалось двумя косицами и было прикреплено к длинному древку, покрытому позолоченной медью. Орифламма символизировала земную власть императора Священной Римской империи. Примерно с 1124 г., в период короля Людовика VI, она стала военным знаменем Франции. Орифламма была уничтожена после поражения французов в битве против англичан в 1415 г.




Появление белого флага связывают с именем Генриха Наварского, который став королем Франции под именем Генриха IV, избрал в качестве своего штандарта белое полотнище. Таким образом он увековечил свою принадлежность к гугенотам, несмотря на то, что для получения королевского трона ему пришлось принять католичество. Ведь белый цвет был символом гугенотов, а Генрих был в свое время их вождем. Самая распространенная версия происхождения флага гласит, что после 14 июля 1789 г., когда парижане штурмом взяли Бастилию, король Людовик XVI был свергнут и арестован. 17 июля 1789 г. его доставили к ратуше, где короля встретил новый мэр Парижа Жан Сильвен Бейли. Он вручил королю, в знак его равных гражданских прав с остальными жителями Парижа, сине-красную кокарду парижанина, которая состояла из гербовых цветов города. Король прикрепил на свою шляпу эту кокарду, а в ее центре прикрепил свою – белую. С новой кокардой король затем показывался народу. 4 октября 1789 г. парижан муниципалитет установил, что парижане носят единую кокарду красного, синего и белого цвета, как знак гражданина города. 24 октября 1790 г. Национальное собрание своим декретом утвердило гюйс военных кораблей – красно-бело-синий с вертикальным расположением полос. Кормовым флагом для военных и торговых судов было утверждено белое полотнище с красно-бело-синим триколором, обведенным красно-синей рамкой, в первой четверти. Под этими флагами с 24 октября 1790 г. по 21 сентября 1792 г. плавали корабли Королевского флота, затем, до мая 1794 г. – республиканского флота. Поэтому, когда 22 сентября 1792 г. была провозглашена республика, ее флагом и был утвержден красно-бело-синий флаг.






15 февраля 1794 г. член комитета Гражданского спасения Жан Бон Сент Андрэ, в ведении которого находился флот, предложил на флагштоках кораблей прикреплять флаг синей полосой к древку, так как «негоже цвет крови – красный – прибивать к древку гвоздями», согласно существовавшей традиции. В этот же день его предложение было одобрено, и на военных кораблях появился сине-бело-красный флаг. 17 февраля 1794 г. этот флаг был утвержден Государственным флагом Франции.



Однако есть сведения, что использовались флаги и с горизонтальным, и с диагональным расположением полос. В последующие годы споры о том, каким должен быть французский флаг возникали неоднократно и их исход зависел от того, кто стоял во главе государства. Так, в период реставрации династии Бурбонов (1815–1830), государственным флагом Франции вновь был белый королевский флаг.




Только «народный король» Луи-Филипп прекратил споры о флаге. В статье 67 Конституции Франции, принятой 11 августа 1830 г. он установил, что только трехцветный флаг должен рассматриваться как французский национальный флаг. Пропорции полос флага были утверждены в 1838 г. – 90: 99: 111.




Государственный флаг Франции в 1830–1848 гг.


Однако известно, что в период с 25 февраля по 7 марта 1848 г. во Франции использовался сине-красно-белый флаг.



Также известно, что 25 февраля 1848 г. в ратушу Парижа явились рабочие и потребовали заменить трехцветный флаг красным – символом социальной республики. Ла Мартину едва удалось отговорить их от этого, однако эти требования не были лишены основания, так как в соответствии с законом о военном положении, принятом Учредительным собранием 21 октября 1789 г. по настоянию парижского муниципалитета, в связи с продовольственными беспорядками, во время которых был повешен на фонаре владелец пекарни Франсуа, каждому муниципалитету предоставлялось право «разгонять народные сборища и открывать стрельбу после предупреждения, которым должно быть вывешивание красного флага». Впервые этот закон был применен 17 июля 1791 г. во время расстрела на Марсовом поле (см.: Бабефг. Замечания об основных вопросах, обсуждавшихся в Национальном собрании после его переезда в Париж. Сочинения. Т.1. С. 280; Прим. 50. С 378). Очевидно, поэтому красный флаг и стал символом Парижской коммуны. После разгрома коммуны, в 1871 г. флагом Франции вновь стал трехцветный флаг с установленном в 1794 г. порядком расположения полос.






После окончания II мировой войны, 28 сентября 1946 г., были установлены новые пропорции полос для государственного и военно-морского флагов. Полосы государственного одинаковые по ширине, а полосы военно-морского и торгового составляют от ширины флага: синяя – 30%, белая – 33%, красная – 37%. В 1958 г. были установлены новые пропорции флага – 2:3.



При создании флагов многих стран французский был использован в качестве образца. Такие флаги имеют Италия, Мексика, Молдова, Гаити, Парагвай, Румыния, Уругвай, Коста-Рика и некоторые другие страны.

Государственная эмблема

Первоначально гербом французского королевства были лилии – символ Богородицы, которые с X в. стали родовым гербом королевской династии Капетингов, правившей во Франции до 1328 г. О происхождении этого герба существует несколько версий. Согласно одной из них, первый французский король Хлодвиг имел герб, на котором были изображены три лягушки (жабы) или три болотных ириса, или три ехидны, обернутые хвостами, что затем трансформировалось в три геральдические лилии. Первое известное изображение лилий находится на печати короля Роберта (996-1031): зубцы короны короля в виде лилий и лилию он держит в левой руке. Затем геральдические золотые лилии стали изображаться в голубом поле герба. Первые известия о таком гербе относятся к периоду правления Людовика VII (1137-1180), поле герба которого было усеяно несколькими лилиями.



В 1191 г. при короле Филиппе II появился королевских штандарт с изображениями лилий. Их число и расположение в различные времена было различным. Так, на гербе Людовика IX (1226-1270) изображалась только одна лилия, на гербе Карла VI, датируемого 1385 г. в синем поле три золотые лилии. Затем Людовик XI (1461-1483) утвердил герб с тремя лилиями гербом королевства. В 1589 г. французский престол занял Генрих Наваррский, который дополнил герб с лилиями красным наваррским щитом с цепью.

Этот герб, расположенный на королевской мантии, венчал рыцарский шлем с короной, а все это окружали гербы двенадцати провинций Франции: Пикардии, Нормандии, Бретани, Лионне, Иль-де-Франс, Орлеане, Гиени, Лангедока, Прованса, Дофине, Бургундии и Шампани.



Однако со временем Нижняя Наварра стала французской провинцией, утратив свое историческое значение, и наваррский щит с герба был удален. Оставшийся щит с геральдическими лилиями венчала королевская корона и окружали цепи орденов Святого Духа и Святого Михаила. Щитодержателями были два ангела. Иногда на гербе помещался и девиз: «С нами Святой Дени!». Таким образом, до свержения монархии французской революцией, гербом Франции были золотые королевские лилии. Революция 1789 г. отменила королевский герб, вместо которого была утверждена эмблема республики – изображение ликторского пучка.



В 1804 г. Наполеон, провозгласив себя императором Франции, отменил эту республиканскую эмблему и утвердил свой герб: золотой орел с молниями в лапах, в голубом поле, которое окружала цепь, учрежденного в 1802 г., ордена Почетного легиона. Щит помещался поверх перекрещенных скипетров на мантии, усеянной пчелами – личной эмблемой Наполеона и увенчанной короной.



После реставрации бурбонской династии в 1814 г. был восстановлен прежний королевский герб с лилиями в синем поле, но без щитодержателей. После революции 1830 г. щит герба, дополненный турнирным воротником и увенчанный короной, был помещен поверх шести перекрещенных знамен.



В 1831 г. лилии стали личным гербом последнего короля Франции Луи-Филиппа I, а в синем поле герба Франции было помещено изображение Конституционной хартии 1830 г. в виде скрижалей Завета.



В феврале 1848 г. во Франции произошла очередная революция, король Луи-Филипп I был свергнут и была провозглашена очередная республика. Ее эмблемой стало изображение галльского петуха, популярного в народе символа, резная фигурка которого была на вершине государственного флага с 1830 г.



Галльский петух на воротах в сад Елисейского Дворца

После избрания племянника Наполеона I Луи-Наполеона Бонапарта президентом республики, он 2 декабря 1851 г. совершил государственный переворот, а в декабре 1852 г., провозгласил себя императором Наполеоном III. Гербом империи он утвердил герб империи Наполеона I, но с небольшими отличиями.



После революции были запрещены все эмблемы монархии, в том числе и гербы. Этот запрет действует до сегодняшнего дня и Франция не имеет государственного герба. Первая эмблема революционной Франции представляла собой две золотые буквы «R.F.» в голубом овальном поле, окруженном оливковым венком.






1871-1905



1905-1929

В 1929 г. эмблема была изменена: овал был заменен щитом с полями цветов французского флага, на котором помещались прежние буквы, но сопровождаемые ликторским пучком и дубовой и оливковой ветвями.

В годы Второй Мировой войны эмблемой вишистского правительства стала эмблема, изображавшая топор с двумя лезвиями цветов французского флага, ручкой которого был маршалский жезл. После освобождения Франции в 1944 г. ее эмблемой вновь был утвержден ликторский пучок, поверх которого были золотые оливковая и дубовая ветви, пучек и ветви охватывала серебряная лента с девизом революции 1789 г. «Liberte, Egalite, Fraternite» («свобода, равенство, братство»).



В 1953 г. была принята новая эмблема, созданная на основе прежней, но ликторский пучок был наложен, в ознаменовании победы во II мировой войне, на перекрещенные оливковые и дубовые золотые ветви – символы мира и долговечности; девиз революции 1789 г. «Liberte, Egalite, Fraternite» был начертан на золотой ленте, а окружала эмблему цепь Ордена Почетного легиона со знаком этого ордена образца 1871 г.



Орден Почетного Легиона учредил 19 мая 1802 г. консул Франции Наполеон Бонапарт, вместо упраздненных Декретом от 30 июля 1791 г. королевских орденов. Орден Почетного легиона является высшим французским орденом, президент республики является Великим магистром ордена. Знак ордена изготавливается из золота и покрыт белой эмалью, в медальоне на аверсе – изображение женской головы, это аллегорический символ республики – Марианна. С 1852 г. установлено пять степеней ордена для награждения за особые военные и гражданские заслуги. Вензель из латинских букв в центре двойного венка в нижней части цепи обозначает инициалы названия государства. На самом ордене вокруг профиля Марианны помещена надпись «Французская Республика. 1870», что означает год окончательной ликвидации монархии и начала Третьей республики. Современная эмблема Франции цепь и знака Ордена Почетного легиона не имеет.



Французская Республика – полупрезидентская республика.
Площадь: 551 500 км². Столица: Париж. Государственный язык: французский.

Согласно Конституции президент не ответственен перед парламентом, но и не является главой правительства. Основная функция президента – наблюдение за соблюдением Конституции, выполнение роли национального арбитра, обеспечивающего регулярную и надлежащую деятельность исполнительной власти и преемственность государства. Высший законодательный орган – двухпалатный парламент, состоящий из Национального собрания и Сената. Орган исполнительной власти – Совет министров. Административное деление: 27 административных регионов, из которых пять – заморские; регионы подразделяются на 101 департамент. Неотъемлемой частью Франции являются заморские территории, регионы и территориальные общности: Французская Полинезия, Южные и Антарктические территории, Новая Каледония, острова Уоллис и Футуна, Французская Гвиана, Гваделупа, Мартиника и территориальные общности Майотт, Сен-Пьер и Микелон.

Гваделупа

Остров Гваделупа был открыт Христофором Колумбом в 1493 г. и назван им так в честь Святой Гваделупы Эстремадурской. Французская колонизация острова началась с 1635 г., с создания кардиналом Ришелье «Компании островов Америки». В 1674 г. Гваделупа была официально объявлена собственностью французской короны и сюда со середины XVII в. Франция начала массовый ввоз негров-рабов из Африки, которые составили в дальнейшем ядро гваделупского этноса. Согласно французской Конституции 1946 г. заморские владения Франции были трансформированы в структуру Французского Союза, в рамках которого Гваделупа, в соответствии с Законом от 19 марта 1946 г. получила статус заморского департамента. С 2003 г. – заморский регион. Гваделупа – заморский регион. Площадь: 1 800 км². Административный центр: Бас-Тер. Государственный язык: французский. Глава центральной исполнительной власти – президент Франции. Глава местной исполнительной власти – префект, назначаемый правительством Франции. Высший орган законодательной власти – Национальное собрание Франции, в составе которого Гваделупа представлена четырьмя депутатами в палате депутатов и тремя сенаторами в Сенате. Органы местного самоуправления – Генеральный совет и Региональный совет. Административное деление: три округа, в состав которых входят острова: Гваделупа, Мари-Галант, Дезирад, Ле-Сент, Птит-Тер, Сен-Бартельми и северная (французская) часть о. Сен-Мартен (южная – в составе Нидерландских Антиль).

Флаг




Официальным флагом Гваделупы является флаг Франции. Наряду с ним используются и другие: гербовый и неофициальный, созданный на основе флага Единой социалистической партии Гваделупы (PUSG), которая выступает за создание независимого государства. Гербовый флаг повторяет рисунок герба и состоит из двух горизонтальных полос – синей и красной (соотношение 1:2). На синей полосе изображены три золотые геральдических лилии, на красной – золотое солнце поверх зеленых стеблей кукурузы.

Неофициальный флаг Гваделупы – это флаг Народного союза за освобождение Гваделупы. Он состоит из чередующихся зеленой, белой, красной, белой и зеленой горизонтальных полос (пропорции полос 2:1:8:1:2). На красной полосе, у древка, изображена золотая пятиконечная звезда.



Кроме того, на острове используются также флаг Единой социалистической партии Гваделупы и флаг Народного Движения за независимость Гваделупы. Эти флаги партии и возглавляемого ей движения состоят, подобно кубинскому, из чередующихся полос и треугольника у древка.





Герб Гваделупы представляет собой щит в красном поле которого – золотое солнце поверх зеленых стеблей кукурузы, а в синей главе – три золотые геральдические лилии. Свою собственную символику имеют и острова, находящиеся в составе Гваделупы: Сен-Бартельми и Сен-Мартен.



Герб и флаг Сен-Бартельми

Три золотые геральдические французские лилии символизируют принадлежность острова Франции в 1648-1785 гг. и с 1878 г.; мальтийский крест – принадлежность Мальтийскому ордену в 1651-1665; три золотые шведские короны – принадлежность Швеции в 1785-1878 гг. Щитодержатели – два пеликана, типичные птицы острова, надпись на девизной ленте – местное название острова.



Герб и флаг Сен-Мартена

Гвиана

Глава центральной исполнительной власти – президент Французской Республики, глава местной исполнительной власти – префект, назначаемый французским правительством. Высший орган законодательной власти – Национальное собрание Франции, в составе которого Французская Гвиана представлена двумя депутатами и одним сенатором. Органы местного самоуправления – Генеральный совет и Региональный совет. Административное деление: два округа. Территория Гвианы была открыта испанцами в 1499 г., а первое французское поселение было основано здесь в 1604 г.

В XVII-XIX вв. Гвианой попеременно владели Великобритания, Франция и Нидерланды и только в 1817 г. Франция окончательно закрепила за собой право на владение нынешней территорией Французской Гвианы. Из-за неблагоприятного тропического климата попытки привлечения сюда поселенцев из Европы были безуспешными, поэтому с конца XVII в. в колонию начался массовый ввоз негров-рабов из Африки. С конца XVIII в. Гвиана использовалась французскими властями как место каторги. В 1877 г. она получила представительство во французском парламенте. С 1946 г. имела статус заморского департамента. С 2003 г. – заморский регион. Французская Гвиана – заморский регион. Площадь: 91 000 км². Административный центр: Кайенна. Государственный язык: французский.

Флаг. Официальным флагом является государственный флаг Франции. Наряду с ним используются и неофициальные флаги. Неофициальным флагом региона является белое полотнище с изображенной на нем эмблемой и названием департамента.



Еще одним неофициальным флагом Французской Гвианы является флаг Социалистической партии Гвианы (PSG), выступающей за автономию территории. Партия была образована в 1956 г., в этом же году был создан и ее флаг, который состоит из двух треугольных частей: верхняя правая – желтая, нижняя левая – зеленая; в центре флага изображена красная пятиконечная звезда.



Существует и еще один неофициальный региональный флаг: белое полотнище, в центре которого изображение региональной эмблемы.




Герб представляет собой щит, синее поле которого разделено красным поясом, в нем лодка с веслами, груженная золотыми плодами. В верхнем поле – три золотые геральдические лилии и дата «1643» над ними, в нижней – три серебряные морские лилии. Щит увенчан красной крепостной короной о трех башнях.



В настоящее время существует неофициальная эмблема региона, выполненная в местном стиле: местный житель в лодке, плывущий по океану, ведомый путеводной звездой.

Майота (Моаре)

Остров является заморским регионом Франции, однако Генеральная Ассамблея ООН признает на него право Федеральной Исламской Республики Коморские острова. Первые поселения на Коморских островах возникли в V в. В VIII в. острова начали заселять арабы, а в XIII в. – племена банту. В XV в. сюда начали проникать персы, в XVI в. – малагасийцы и ко времени открытия островов в 1598 г. голландским капитаном К. Хаутманом здесь существовало несколько султанатов. В 1841 г. остров Майотта (Маоре) захватили французы, а в 1886-1909 гг. они захватили и остальные острова архипелага. В 1946 г. острова получили статус заморской территории Франции, а в 1968 г. здесь было введено внутреннее самоуправление. В декабре 1974 г. на островах состоялся референдум, на котором 95% населения острова Маоре проголосовало за независимость, но одновременно 63% жителей высказались за сохранение статуса французской заморской территории. 6 июля 1975 г. палата депутатов Коморских островов в одностороннем порядке провозгласила независимость страны, но Франция признала независимость только трех островов, сохранив под своим управлением остров Майотта, где проживает большинство католиков. В декабре 1976 г. остров получил статус территориальной единицы Французской Республики. С 2003 г. – заморский регион.



Флаг французской колонии Коморские острова создал в 1963 г. французский геральдист Сюзанн Гаучире: на зеленом полотнище четыре белые звезды диагонально от нижнего конца у древка до верхнего противоположного, а в первой четверти – белый полумесяц.

Зеленый цвет флага и полумесяц символизировали ислам, который исповедовали 96% населения; четыре звезды – четыре больших острова; полумесяц символизировал и название колонии, так как по-арабски «луна» – «аль-камр». После провозглашения независимости Коморских островов этот флаг стал первым государственным флагом новой страны. В настоящее время флаг острова Майотта представляет собой белое полотнище (ему соответствует белая полоса на государственном флаге Союза Коморских Островов), в центре которого герб, над ним – название острова выполненное красными буквами.



Герб острова представляет собой двучастный щит обрамленный фигурной серебряной каймой. В первом синем поле – серебряный полумесяц обращенный вверх; во втором красном поле – два золотые шестилепестковые цветка иланг-иланга. Щитодержатели – два морских конька. Таким образом, цвета герба повторяют цвета флага Франции. Полумесяц символизирует то, что 97% жителей острова – мусульмане-сунниты. Цветки иланг-иланга используются для производства эфирного масла, поэтому под выращивание иланг-иланга на острове занято 9% обрабатываемых земель, а производство эфирного масла составляет 25% местного экспорта, в связи с чем Майотту называют «Парфюмерным островом». Фигурная серебряная кайма символизирует коралловый риф, образующий лагуну Майотты – крупнейшую закрытую лагуну в мире. Морские коньки своими очертаниями напоминают форму крупнейшего острова – Гранд-Тер. Девиз «Ra Nachiri», начертанный на ленте, в переводе с махорского диалекта языка суахили означает «Мы бдительны». Площадь: 374 км². Административный центр: Дзаудзи. Официальный язык: французский.


Мартиника

Остров открыт в 1502 г. экспедицией Христофора Колумба. Но испанцы не нашли здесь золота, поэтому не стали его колонизировать. Колонизация Мартиники началась французами в 1635 г. Сначала остров принадлежал частной компании, а в 1664 г. был выкуплен и стал королевской колонией. В XVIII-XIX вв. Мартинику неоднократно захватывали англичане, которые владели ей в 1762-1763, 1794-1802 и 1809-1814 гг. В 1848 г. власти Франции отменили здесь рабство, в 1870 г. жители Мартиники получили формальные избирательные права, а также свое представительство во французском парламенте. В 1946 г. правительство Французской Республики предоставило Мартинике статус «заморского департамента» в составе Франции. С 2003 г. – заморский регион.

Мартиника – заморский регион. Площадь: 1 100 км². Административный центр: Фор-де-Франс. Официальный язык: французский. Глава центральной исполнительной власти – президент Французской Республики. Глава местной исполнительной власти – префект, назначаемый правительством Франции. Высший орган законодательной власти – Национальное собрание Франции, в котором Мартиника представлена четырьмя депутатами в палате депутатов и двумя сенаторами в Сенате. Органы местного самоуправления – Генеральный совет и Региональный совет. Административное деление: два округа, которые делятся на кантоны, а те – на коммуны.

Флаг. Официальным флагом Мартиники является флаг Франции.

Также существует и неофициальный, исторический флаг (пропорции 2: 3), учрежденный эдиктом от 4 августа 1766 г., согласно которому суда французских колоний Мартиники и Сэн-Люсии должны были ходить под синим флагом, на котором был изображен белый крест, а в каждой четверти – извивающаяся змея.



С октября 1997 г. неофициальным флагом Мартиники является и флаг Движения за независимость Мартиники («МІМ»), который состоит из чередующихся черной, белой, красной, белой и черной горизонтальных полос (пропорции полос 2:1:8:1:2). На красной полосе, у древка, изображена золотая эмблема.



Также на острове используется и флаг, созданной в 1958 г. Народной партии Мартиники («РРМ»), которая возглавляет движение за предоставление Мартиники права внутренней автономии. Он состоит из зеленой и черной горизонтальной полос и красного треугольника у древка.



Герб департамента, созданный на основе флага, учрежден в 1796 г. Он представляет собой щит, голубое, с серебряной каймой, поле которого разделено четырехчастно серебряным прямым крестом. В каждой части поля – по серебряной змеи, обращенной влево и изогнутой в форме латинской буквы «L» – первой буквы названия колонии (Lucia).

Изображенная на гербе и флаге змея – это т. н. копьевидная змея (*Bothrops lanceolatus*), обитающая на Мартинике. Считается, что этих змей завезли на остров колонизаторы, пытавшиеся предотвратить побеги рабов со своих плантаций. Но вскоре змеи размножились в местных болотах в таких огромных количествах, что стали доставлять неудобства и колонизаторам, поэтому для их уничтожения из Индии были завезены мангусты.

Новая Каледония (Канакин)

Острова открыты англичанином Джеймсом Куком в 1774 г., который назвал их по древнему наименованию родной Шотландии – Каледония. В 1840 г. здесь появились поселения британских и американских китобоев. В 1850 г. острова захватила Франция, а в 1853 г. Наполеон III провозгласил Новую Каледонию французской колонией и разместил там военную базу. 1 июля 1860 г. острова получили статус отдельной колонии, а с 1864 г. стали местом ссылки преступников и политических противников короля. В 1897 г. каторга была ликвидирована и власти Франции стали поощрять свободную колонизацию островов. Коренное население – канаки (меланезийцы) еще в XIX в. начали борьбу за независимость, периодически поднимая восстания, которые жестоко подавлялись колонизаторами.

С 1956 г. Новая Каледония – «заморская территория» Франции и до 1984 г. управлялась ее верховным комиссаром. В результате вооруженных столкновений между канаками и французскими войсками, поддержанными франко-каледонцами, в 1988 г. было подписано Матиньонское соглашение, расширявшее автономию территории и предусматривавшее проведение через 10 лет референдума о независимости. Но по Нумейскому договору 1998 г. перед проведением референдума был установлен «подготовительный» период (15-20 лет) для постепенного расширения полномочий местных органов управления, введения местного гражданства и т.п. В 1999 г. прошли территориальные и провинциальные выборы и начало действовать первое правительство Новой Каледонии. Помимо разногласий между выступающими за независимость канаками и франко-европейцами, существует напряженность (доходящая до столкновений) и в отношениях канаков с выходцами с Островов Уоллис и Футуна. Кроме того, расколото и само движение канаков за независимость, что делает внутривнутриполитическую ситуацию непростой, несмотря на успехи, связанные с реализацией Нумейского договора. Новая Каледония – заморская особая территория. Площадь: 19,1 тыс. км². Административный центр: Нумеа. Государственный язык: французский. Глава центральной исполнительной власти – президент Французской Республики, которого представляет верховный комиссар. Законодательный орган – однопалатный конгресс в составе депутатов трех Провинциальных ассамблей. Депутаты избирают президента – главу правительства и исполнительный комитет – правительство. Жители территории участвуют в выборах президента и парламента Франции, имея двух депутатов в Национальном собрании и сенатора. Административное деление: три провинции. Административное деление: три провинции (Северная и Южная на Новой Каледонии и Острова Луайоте).

Флаг

1 декабря 1984 г. над островами был поднят флаг самопровозглашенного государства Канакин (название государства от названия местных жителей – канаков), который был создан руководителем Канакинского социалистического фронта народного освобождения (FLNKS) Жаном-Марией Джибу и одобрен в ноябре 1983 г. на XIV съезде Каледонского союза. Флаг состоит из (сверху вниз) синей, красной и зеленой горизонтальных полос равной ширины и желтого круга у древка. Зеленый цвет символизирует надежду и тропическую зелень; красный, цвет крови, символизирует равенство жителей всех рас и их единство; голубой – мирное небо, океан, совершенство и суверенитет. Желтый круг символизирует солнце, черная эмблема на нем – Сильхоуэтта (деревянное украшение конька крыши домов местных жителей) – традиционный местный символ. В октябре 1997 г. это флаг был утвержден официальным символом Новой Каледонии, 20 июля 1998 г. он стал региональным флагом, а 17 июля 2010 г. – официальным флагом заморской особой территории Новая Каледония, который можно использовать наравне с флагом Франции.



В настоящее время разработан проект нового флага этой заморской территории.



Эмблема

Изображение Сильхоуэтта присутствует и на эмблеме Кананкина, на которой также изображены морская раковина и тропическое растение.



У французских переселенцев есть свои собственные символы: эмблема и флаг, на котором изображена эта эмблема. На эмблеме изображена золотая птица «Кагоу» над пятью зелеными холмами, под которыми серебрино-синий волнистый пояс, справа от птицы – солнце. Птица является символом острова, пять холмов символизируют большой остров Новую Каледонию и четыре малые острова: Увеа, Маре, Гифу и Пен (Кунис). Солнце символизирует тропический климат, а серебрино-синий пояс – белые гребни синих волн прибрежных рифов.

Реюньон

Этот вулканический остров был открыт португальскими мореплавателями в 1512 г. и назван Маскаренъ, по имени одного из них. В 1638 г., в день Святого Алексиса, остров был открыт французскими мореплавателями и в 40-х гг. XVII в. был присоединен к французским владениям, получив в 1649 г. название «остров Бурбон». В 1664 г. остров был передан французской Ост-Индийской компании, которая начала колонизацию до тех пор необитаемого острова. В XVIII-XIX вв. на плантациях острова, где работали завезенные из Африки негры-рабы, выращивали кофе, пряные растения, а с начала XIX в. и сахарный тростник. В 1767 г., с ликвидацией Ост-Индийской компании, остров перешел под управление королевской власти. После революции 1793 г. он получил свое нынешнее название, закрепленное в 1848 г. с отменой рабства. В 1810 г. оккупировала Великобритания, но в 1815 г. возвратила его Франции. Во время II мировой войны, в ноябре 1942 г. население острова присоединилось к «Сражающейся Франции». В марте 1946 г. остров получил статус заморского департамента. С 2003 г. – заморский регион. Остров Реюньон – заморский регион. Площадь: 2 500 км². Административный центр: Сен-Дени. Официальный язык: французский. Глава центральной исполнительной власти – президент Французской Республики. Глава местной исполнительной власти – префект, назначаемый правительством Франции. Высший орган законодательной власти – Национальное собрание Франции, в котором Реюньон представлен тремя депутатами в палате депутатов и двумя сенаторами в Сенате. Орган местного самоуправления – Генеральный совет. Административное деление: два округа, которые делятся на кантоны, а те – на коммуны.

Флаг

Официальным флагом Реюньона является флаг Франции. В качестве неофициального флага используется флаг, на синем полотнище которого красный треугольник с исходящими от его вершины пятью золотистыми лучами. Таким образом, на флаге в символической форме изображен сам вулканический остров.



Существует еще несколько неофициальных флагов, на которых в символической форме изображен вулкан.




Герб

В период с 1664 г. по 1767 г. гербом острова был герб французской Ост-Индийской компании.



Нынешний герб официально утвержден в 1925 г. В первом поле гербового щита – три вулкана, один – извергается, которые символизируют происхождение и ландшафт острова; над самым большим вулканом, символизирующим вулкан Питон-де-Неж (высота 3069 м), три латинские буквы «М», т.е. «3000» римскими цифрами. Во втором поле, цветов французского флага, – серебряный французский парусник «Святой Алексей», с которого 1638 г. был открыт остров. В третьем синем поле три золотые лилии – герб французской королевской династии Бурбонов, что символизирует прежнее название острова – «Бурбон». В четвертом красном поле 12 золотых пчел, символизирующих период правления Наполеона, во время которого началось экономическое развитие острова. В центре – щиток цветов французского флага с монограммой «RF», т.е. République Française – Республика Франция. Девиз на золотой ленте, перевитой ветвью ванили – производство которой является важнейшей отраслью экономики острова, «Florebo quocumque ferar» – «Везде, куда пойду, я буду процветать», позаимствован с герба французской Ост-Индийской компании.




Сен-Пьер и Микелон


Острова были открыты португальцами в 1520 г., а 1535 г., французским мореплавателем Жаном Картье, провозгласившим их владением Франции. В 1604 г. здесь появились первые французские поселения, но до 1814 г. острова неоднократно захватывались Великобританией. В 1946 г. они получили статус заморской территории, в 1976 г. – заморского департамента, а в 1985 г. – специальной территориальной единицы Франции. Сен-Пьер и Микелон – специальная территориальная единица Франции. Площадь: 242 км². Административный центр: Сен-Пьер. Официальный язык: французский. Глава центральной исполнительной власти – президент Французской Республики. Глава местной исполнительной власти – префект, назначаемый правительством Франции. Высший орган законодательной власти – Национальное собрание Франции.

Флаг

Официальным флагом территории является флаг Франции. Однако, вместе с ним используется и местный флаг (пропорции 11: 18), учрежденный 20 мая 1918 г. Это гербовой флаг, повторяющий рисунок герба: на синем полотнище золотой корабль, у древка вертикальная полоса, состоящая из национальных флагов басков, бретонцев и нормандцев.



Синий цвет флага символизирует Атлантический океан, корабль – напоминает о Жане Картье, а флаги – о первых поселенцах: басках, бретонцах и нормандцах.



Флаг басков и Страны Басков создан в 1894 г. С.Араном. Это красное полотнище, разделенное зеленым Андреевским крестом и белым прямым поперек него. Цвет полотнища символизирует кровь, пролитую басками в борьбе за независимость, Андреевский крест – дуб – символ Герники, белый крест – христианство.





Рисунок гербового флага Бретани повторяет ее «горностаев герб».



На красном полотнище гербового флага Нормандии изображены два золотых леопарда.

Герб официально учрежден в 1946 г., хотя использовался еще с начала XX в. Он представляет собой щит, в синем поле которого золотой трехмачтовый парусник. Во главе щита – гербы Страны Басков, Бретани и Нормандии. Щит наложен на два перекрещенных якоря, перевитых синей девизной лентой, и увенчан золотой морской короной. Парусник символизирует открытие островов Жаном Картье, гербы во главе щита – историю заселения островов, первыми поселенцами которых стали баски, бретонцы и нормандцы. Так как основной отраслью экономики островов является лов и переработка рыбы, главным образом трески, то значение океана для жизни островов весьма велико, что и символизируют якоря, корона из пяти парусников и латинский девиз «Труд из моря». Баскский герб, учрежденный в 1897 г. объединяет гербы шести областей, населенных басками.



В первом ряду первый герб – герб испанского региона и французской исторической области Наварра – в красном поле золотая цепь с зеленым изумрудом посередине. Происхождение этого герба связывают со средневековой легендой. В 1212 г. король Наварры Санчо VII Сильный вместе с королями Кастилии, Леона и Арагона принял участие в крестовом походе против арабов, захвативших значительную часть Испании. В решающей битве у селения Лас-Навас-де-Толоса Санчо VII и его рыцарям удалось прорвать цепь, которой был обнесен боевой лагерь арабского халифа Мухаммада-ан-Насира, и захватить его шатер. Это сыграло решающую роль в разгроме арабов в этой битве, а сама битва стала переломным моментом многовековых испано-арабских войн. В память о победе Санчо VII повелел вывесить различные части этой цепи в храмах Наварры, а одну ее часть якобы прибил в форме сети на свой щит, украсив в центре изумрудом из чалмы Мухаммада, утерянной тем при бегстве. Этот щит, согласно легенде, и стал гербом Наварры. В действительности, в течение всего XIII в. наваррские короли использовали герб с черным орлом, а щит, украшенный «цепной сетью», стал гербом Наварры лишь с конца XIV в. При этом первоначально это была не цепь, а металлические полосы, набитые в виде расходящихся лучей на деревянный щит для его укрепления.


Следующий герб – герб испанской провинции Гипускоа, состоящий в свою очередь из трех частей: первая – в красном поле золотой король, восседающий на троне с мечом в руке, в короне и горностаевой мантии; вторая – 12 золотых пушек в красном поле; третье – в золотом поле три дерева над рекой (напоминание о трех главных речных долинах провинции и трех племенах, живших здесь в древности). Третье поле герба басков – герб испанской провинции Бискайя: почитаемый басками священный дуб, за которым красный крест и два бегущих волка с овцами в зубах. Дуб в испанском городе Герника, под которым в течение многих веков баски проводили народные собрания и праздники, считается символом свободы. Он рос с XIV в. и засох в 1892 г., а затем на этом месте был посажен новый, растущий и ныне. Во втором ряду первый герб – герб испанской провинции Алава: красное поле, на серебряной скале золотой замок, из ворот которого выходит рука в доспехах с мечом, грозящая поднимающемуся по скале льву, вокруг – испанская надпись «Приумножение правосудия против преступников». Второй – герб южнофранцузской исторической области Супе: красный лев с копьем в золотом поле и золотая французская лилия в синем. Третий – герб южнофранцузской исторической области Лабор (ныне Лабор и Суле вместе с Нижней Наваррой образуют французский департамент Нижние Пиренеи): золотой лев бросающийся лев в красном поле. «Горностаевый» герб Бретани известен с 1213 г., когда она стала самостоятельным герцогством. На известном с раннего средневековья гербе Нормандии в красном поле два шествующих вооруженных льва, которые символизируют собственно Нормандию и завоеванное нормандскими герцогами в XI в. графство Мэн.

Уоллис и Футуна


В группу островов Уоллис входит остров Увеа и 22 мелких островка, в группу островов Футуна (Хорн) – острова Футуна и Алофи, который необитаем. Остров Футуна был открыт голландцами в 1616 г., остров Уоллис (местное название – Увеа) – англичанами в 1767 г., которые назвали его так по имени своего капитана С.Уоллиса. В 1837 г. здесь появились христианские миссионеры. В 1842 г. острова стали протекторатом Франции, а в 1961 г. – ее заморской территорией. Территория Островов Уоллис и Футуна – заморская территория Франции. Площадь: 274 км². Административный центр: Мата-Уту. Государственный язык: французский. Глава государства – президент Франции. Он назначает верховного администратора, который возглавляет Совет территории, состоящий из трех верховных вождей и трех членов, назначаемых администратором по совету Территориальной ассамблеи – местного законодательного органа. Традиционная система власти основана на существовании трех королевств или владений верховных вождей: Уоллис (весь остров Увеа) и Сигэйв и Ало (оба на острове Футуна). Острова представлены в парламенте Франции депутатом Национального собрания и сенатором.

Флаг

Официальным флагом этой «заморской территории» является государственный флаг Франции. Наряду с ним используется и неофициальный флаг (пропорции 5: 7), который представляет собой красное полотнище с белым лапчатым крестом в вольной части и французским флагом в первой четверти, который символизирует принадлежность к Франции.




В настоящее время используется флаг, на котором изображается лапчатый крест в том виде, каким он был на флаге короля Лавеля, правившего Уоллисом в XIX в.



Герб

Официальным символом этой заморской территории является герб, который повторяет собой рисунок флага. Однако в настоящее время чаще используется герб, в котором французский флаг изображен в его главе не в почетной части щита, а лапчатый крест таким, каким он был на флаге короля Лавеля.

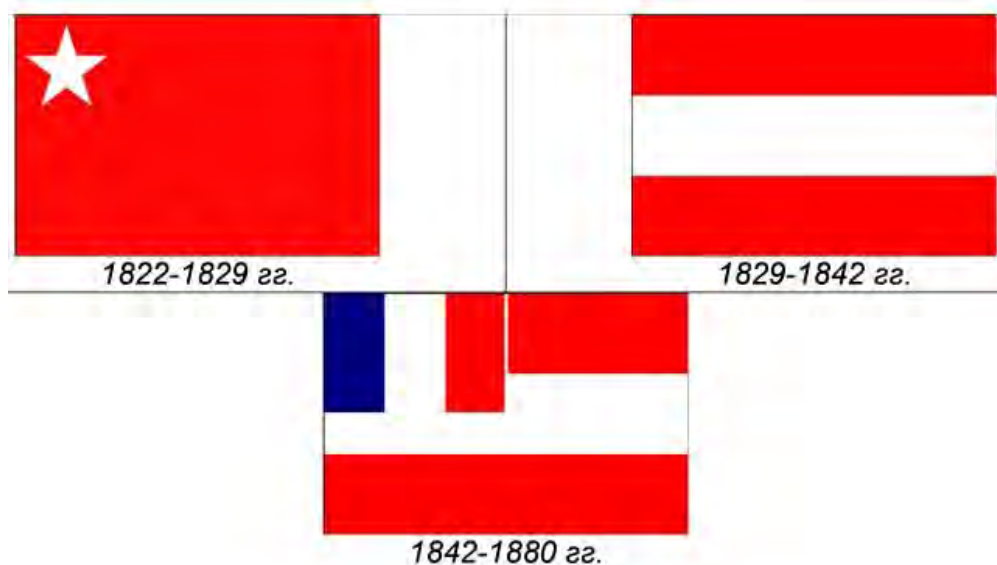


Французская Полинезия

Первым посетил Маркизские острова в 1595 г. испанец А. Меданья. Другие острова были открыты в 1767-1769 гг. мореплавателями Уоллисом, Бугенвилем, Куком. В 1842 г. Франция установила протекторат над Таити, Маркизскими и другими островами. С 1885 г. они – «Французские владения в Океании», с 1958 г. – «заморская территория Франции», с 1996 г. – автономная территории, а с 2003 г. – заморское сообщество. В 1945 г. коренные жители получили французское гражданство. В 1957 г. введено всеобщее избирательное право для выборов Территориальной ассамблеи, создан Правительственный совет. В 1977 г. Полинезии было гарантировано внутреннее самоуправление, в 1996 г., с получением статуса автономной территории, – право на новое наименование, собственные флаг и гражданство, а также на некоторую самостоятельность во внешней политике. В 1963-1966 гг. из Алжира на атолл Муруроа был перенесен французский ядерный центр. В 1966-1996 гг. здесь и на атолле Фангатауфа проводились атмосферные, а затем подземные ядерные испытания, вызвавшие резкие протесты государств Океании и приведшие к провозглашению ими южной части Тихого океана зоной, свободной от ядерного оружия. Французская Полинезия – заморское сообщество. Площадь: 4 167 км². Административный центр: Папееа. Государственные языки: французский и таитянский. Глава государства – президент Франции, которого представляет верховный комиссар. Законодательный орган – однопалатная Территориальная ассамблея, которая выбирает президента территориального правительства и утверждает членов кабинета. В парламенте Франции Полинезию представляют два депутата и один сенатор. Административного деления нет, но фактически делится на пять архипелагов (118 островов и атоллов), разбросанных в океане на площади примерно в 5 млн. км²: острова Общества – Наветренные (остров Таити и др.) и Подветренные острова; архипелаг Туамоту; Маркизские острова; архипелаг Гамбье; архипелаг Тубуаи.

Флаг

С началом распространения в Полинезии французского влияния, существовавшие здесь королевства стали создавать собственные символы государственного суверенитета, в первую очередь – флаги. Так, флагом королевства Таити (1791-1880) с 1822 г. было красное полотнище с белой звездой в первой четверти, с 1829 г. – красно-бело-красное, которое в 1842 г., после установления французского протектората, было дополнено флагом Франции в первой четверти.



Подобный рисунок имели и флаги других королевств Полинезии.



Королевство Бора-Бора (1847-1888)



Королевство Мангарева (1832-1843)



Королевство Раиатеа (1847-1880)



Королевство Туамоту (1832-1843)



Королевство Хуахине (1847-1888)

Флаг королевства Таити стал основой для нынешнего флага Французской Полинезии. Он официально учрежден 23 ноября 1984 г. и представляет собой полотнище (пропорции 2: 3), состоящее из красной, белой и красной горизонтальных полос (соотношение ширины полос 1: 2: 1). В центре белой полосы флага изображен герб. Красный цвет флага символизирует флаги королевств Полинезии XIX в. и соответствуют цветам герба, созданного в 1939 г. для Французской Океании, использовавшегося до 1957 г. Этот же флаг одновременно является и флагом Подветренных островов.



Также из полос красный и белых цветов состоят и флаги почти всех других островов Французской Полинезии.



Маркизские острова



Таити



Южные острова



Острова Туамоту



Наветренные острова

Маркизские острова


Движение за независимость Полинезии использует свой флаг, состоящий из голубой, белой и голубой полос (соотношение ширины полос 1: 2: 1). В центре белой полосы расположены изображения пяти золотистых звездочек, которые символизируют пять архипелагов.



Герб официально учрежден также 23 ноября 1984 г. и является современным графическим изображением традиционной полинезийской символики. Голубые и серебряные волны символизируют богатства моря, десять золотых (на некоторых изображениях – оранжевых) лучей солнца символизируют солнце и свет. В центре герба – красное стилизованное изображение в фасад пироги-катамарана с наполненным парусом – символ взаимосвязи островов. На платформе пироги изображены пять сидящих человек, символизирующих собой пять архипелагов и пять островных диалектов Полинезии.

Французские южные и антарктические территории

Французские Южные и Антарктические территории – заморская территория Франции с 1955 г., которая представляет собой несколько островов и территорию в Антарктиде: остров Кергелен, расположенный в южной части Индийского океана, примерно на равном расстоянии между Африкой, Антарктидой и Австралией; острова Сен-Поль и Амстердам, рядом расположенные к северу от Кергелена; острова Крозе – группа островов в южной части Индийского океана, расположенные к югу от Мадагаскара; Земля Адели – французская претензия на континенте Антарктида; острова Эпарсе – несколько мелких островов вдоль побережья Мадагаскара. Все острова необитаемы, за исключением специалистов некоторых научных и военных баз и вспомогательного персонала. Флаг представляет собой синее полотнище с французским флагом в первой четверти и белой монограммой французского названия региона «ТAAF». Первоначально под монограммой располагались три белые пятиконечные звездочки, как и на гербе, символизовавшие три звезды вице-адмирала М.Ричерта, под управлением которого находился регион. В настоящее время на флаге, принятом 23 февраля 2007 г., пять звездочек, которые символизируют пять территорий региона.





Герб региону пожалован 4 сентября 1958 г. Щит герба четырехчастный, состоящий из гербов территорий: в первой четверти Кергеленская капуста, во второй – Сен-Поля и Амстердама (омар), в третьей – Земли Адели (верхняя часть императорского пингвина), в четвертом – Антарктических территорий (айсберг). Щитодержатели – два морских слона. Щит увенчан нашивкой вице-адмирала с названием региона и двумя якорями.