

Финляндия



В начале нашей эры финские племена, пришедшие с востока, расселились в южных районах нынешней Финляндии, где смешались с местным населением, а саамские племена, потомки более ранних финно-угорских мигрантов, были оттеснены к северу.

Предки современных финнов были язычниками, вели кочевой образ жизни и занимались преимущественно охотой и рыбной ловлей. На юго-западе жило племя суоми, в центре – племя хяме, на востоке – карьяла. Впоследствии название «суоми» было перенесено на всю страну.

Со временем финны вошли в контакт со шведскими племенами, населявшими восточные районы Скандинавского полуострова, и совершили ряд набегов на их земли. В ответ на эти набеги шведы предприняли I крестовый поход (1157) против язычников-финнов, который закончился завоеванием юго-западной Финляндии и распространением там христианства. Во время II крестового похода (1249-1250) были покорены центральные районы южной Финляндии, а во время III крестового похода (1293-1300) власть шведов распространилась и на восточные районы Финляндии.



По Ореховскому миру 1323 г., впервые определившему государственную границу между Швецией и Московским государством, территория современной Финляндии вошла в состав Шведского королевства.

В великодержавный период (1617-1721) Швеция смогла отодвинуть границу Финляндии дальше на восток, а во время Великой Северной войны (1700-1721) Финляндия превратилась в арену боевых действий между Швецией и Россией за господство на Балтике.

После победы в Северной войне Россия вернула по Ништадтскому мирному договору 1721 г. юго-запад Карелии с побережьем Финского залива.

Стремясь захватить у России земли, завоеванные Петром I, Швеция объявила ей в 1741 г. войну, но уже через год вся Финляндия оказалась под властью России. По Абоскому мирному договору 1743 г. к России отошла территория до реки Кюмийоки с укрепленными городами Вильманstrand (ныне Лаппенранта) и Фридрихсгамн (Хамина).

На судьбу Финляндии повлияло также враждебное отношение Швеции к Наполеону. На встрече в Тильзите в 1807 г. Александр I и Наполеон договорились о том, что, если Швеция не присоединится к Континентальной блокаде, Россия объявит ей войну. Когда шведский король Густав IV Адольф отверг это требование, русские войска вторглись в 1808 г. в Южную Финляндию и начали продвигаться на север. Осенью 1808 г. шведы были вытеснены со всей территории Финляндии, а русские войска совершили рейды на Аландские острова и на территорию самой Швеции.



В марте 1809 г. король Густав IV Адольф был свергнут. Война закончилась полным поражением Швеции и по Фридрихсгамнскому мирному договору 1809 г. к России отошли вся Финляндия и Аландские острова. Собрание представителей сословий, созванное русским правительством в г. Борго (Боргоский сейм 1809), одобрило «особые» условия вхождения страны в состав Российской империи в качестве Великого княжества Финляндского с широкой автономией. Была также создана особая комиссия по финляндским делам, позже переименованная в комитет по финляндским делам. В 1812 г. столицей княжества был объявлен Гельсингфорс (Хельсинки).

Однако права Великого княжества Финляндского как автономии систематически нарушались царским правительством. Например, в 1809-1863 гг. Финляндский сейм вообще не собирался и управление страной осуществлялось сенатом при генерал-губернаторе.

Во время правления Николая II была выработана новая политика, направленная на русификацию Финляндии. Сначала была предпринята попытка заставить финнов проходить воинскую службу в русской армии. Когда сенат, ранее шедший на уступки, отверг это требование, генерал Бобриков ввел военно-полевые суды. В ответ на это в 1904 г. финны застрелили Бобрикова и в стране начались волнения. Русская революция 1905 г. совпала с подъемом национально-освободительного движения финнов, и вся Финляндия присоединилась к всеобщей стачке в России, поэтому после подавления революции в 1907 г. в Финляндии было введено военное правление.

После Февральской революции 1917 г. в России была попытка восстановить привилегии Финляндии, однако закон о восстановлении автономных прав Финляндии, принятый сеймом 18 июля 1917 г., был отклонен Временным правительством, сейм распущен, а его здание было занято русскими войсками.

После Октябрьской революции, 6 декабря 1917 г. Финляндия провозгласила независимость. Радикально настроенные социал-демократы вместе с другими левыми силами организовали

отряды Красной гвардии и в январе 1918 г. провозгласили Финляндию социалистической рабочей республикой.

Правительство Финляндии бежало на север, где лидер консервативной партии барон Карл Густав Маннергейм сформировал отряды белой гвардии (шюцкор), чтобы помешать распространению революционного движения. Разгорелась гражданская война между белыми и красными, которым помогали еще оставшиеся в стране русские войска. Красные оказались не в состоянии противостоять хорошо вооруженным войскам. Последний оплот большевиков – Выборг пал в апреле 1918 г. Был созван сейм для формирования правительства и назначен исполняющий обязанности главы государства.

На сейме в апреле 1919 г. была принята новая конституция страны и избран президент. Спорные вопросы с Россией были улажены благодаря мирному договору, заключенному в Дерпте (Тарту) в октябре 1920 г. В том же году Финляндия была принята в Лигу наций. Конфликт с Швецией из-за Аландских островов был разрешен при посредничестве Лиги наций в 1921 г.: архипелаг отошел к Финляндии, но был демилитаризован.



Вплоть до начала Второй Мировой войны Финляндия соблюдала нейтралитет. Отношения с СССР постепенно ухудшались, особенно после заключения пакта Молотова-Риббентропа о включении Финляндии, стран Балтии и восточных районов Польши в советскую сферу влияния. Переговоры с СССР о заключении новых военных и торговых соглашений были прерваны, и Сталин потребовал передачи ряда земель в Карелии и военной базы на полуострове Ханко.

30 ноября 1939 г. советские войска вторглись в Финляндию. В январе 1940 г. знаменитая финская оборонительная линия Маннергейма, некоторое время сдерживающая наступление Красной Армии, была прорвана. Надежда финнов на помощь Англии и Франции оказалась тщетной и 12 марта 1940 г. в Москве был подписан мирный договор, по которому Финляндия уступила СССР полуостров Рыбачий на севере, часть Карелии с Выборгом, северное

Приладожье, а полуостров Ханко был передан СССР в аренду на 30 лет.

Нападение Германии на СССР 22 июня 1941 г. побудило Финляндию вступить в войну на стороне немцев, объявив СССР 26 июня т.н. войну-продолжение.


В сентябре 1944 г. Финляндия подписала соглашение о перемирии с Великобританией и СССР и обязалась содействовать выводу из страны германских воинских соединений, а в марте 1945 г. по требованию союзников по антигитлеровской коалиции объявила Германии войну.

В феврале 1947 г. в Париже между Финляндией и СССР был подписан договор, по которому Финляндия отдавала район Петсамо, обменивала арендуемый полуостров Ханко на район Порккала-Удд (возвращен Финляндии в 1956 г.) и выплачивала репарации в размере 300 млн. долл.

После объединения Германии и распада СССР правительство Финляндии стало проводить политику сближения с Западной Европой, чему в прошлом препятствовали соглашения, заключенные с СССР. В 1985 г. Финляндия стала полным членом Европейской ассоциации свободной торговли, а с 1 января 1995 г. – членом ЕС.

Флаг

После провозглашения независимости страны 5 января 1918 г. финский сенат представил в рейхстаг проекты государственного и торгового флагов. Проект государственного флага представлял собой красное полотнище с изображением вооруженного мечом золотого льва, увенчанного короной, в окружении девяти белых роз (этот флаг известен с 1811 г.) – т.е. гербовой флаг; проект торгового – красное полотнище, на котором желтый крест с сине-белой каймой.




27 февраля 1918 г. сенат провозгласил торговый флаг национальным флагом, а гербовой флаг

временно был объявлен государственным флагом и флагом военно-морского флота. Впервые этот гербовой флаг за границей был поднят во время проведения Всемирной выставки в Париже.

Однако 29 мая 1918 г. в печати был опубликован принятый рейхстагом закон о флаге, который утвердил государственным флагом белое полотнище с синим скандинавским крестом и гербом на его перекрестии.





12 февраля 1920 г. сенат уточнил, что государственный флаг должен быть с гербом, а национальный флаг без герба (пропорции 11: 18).




Проект этого флага был создан еще в 1860 г. Его белый цвет должен был символизировать белый снег, а голубой – воду в озерах, крест – принадлежность финнов к скандинавским народам. Впервые такой флаг с гербом графства Ниланд в первой четверти был поднят 4 марта 1861 г. с разрешения императора Александра I в ниландском яхт-клубе. Вскоре и другие яхт-клубы стали использовать такие флаги, но с гербами своих территорий.

Первым, кто предложил использовать голубой и белый цвета в качестве государственных, был поэт Захариус Топелиус в 1862 г., который писал, что «голубой – это цвет наших озер, а белый – снег наших зим». В 1863 г. газета «Helsingfors Dagblad» предложила, чтобы финский государственный флаг был белым с голубым крестом.

На основе финского флага созданы и флаги бывших финских территорий, которые сейчас находятся в составе России – Восточная Карелия (на зеленом черным крест, окантованный красным) и Ингерманландия (на желтом синий крест, окантованный красным), а также флаг вепсов (на зеленом голубой крест, окантованный желтым).





Согласно конституции, принятой в апреле 1919 г., герб на перекрестии стал изображаться без короны.



1 июня 1978 г. рисунок флага был изменен: герб на перекрестии стал изображаться в виде квадрата и был изменен оттенок синего цвета креста.



Герб

История финского государственного герба берет свое начало в позднем средневековье. В этот период, с 1362 г., Финляндия была в составе Швеции, поэтому в гербе просматривается влияние шведской геральдики. Первый финский герб был пожалован в 1557 г. Иоанну, герцогу Финляндии (1556-1563), его отцом, шведским королем Густавом I Ваза (1523-1560). Этот герб, который изображен на гробнице Густава I Вазы, состоял из гербов двух важнейших провинций страны: Северной Финляндии (Сатакунта) и Южной Финляндии (собственно Финляндия).

На гербе Сатакунта был черный медведь, заносащий меч.

*Герб исторической провинции
Сатакунта*

В 1568 г. Иоанн занял шведский трон под именем короля Иоанна III (1568-1592) и в 1581 г. дополнил герб короной Великого герцга, заменил медведя на льва, заносящего меч и попирающего саблю, а также изменил детали герба.

Изменения герба объясняются тем, что шведский король Иоанн III был непримиримым врагом своего тезки, царя Московского Иоанна IV Грозного, и эта вражда была отражена на гербе: лев защищает себя, заносит европейский меч и попирая при этом московскую (татарскую) кривую саблю.

Розы на гербе первоначально, вероятно, были только элементом декора, без какого-либо символического значения. В настоящее время розы символизируют девять исторических частей Финляндии: Аланды, Ниланды, Южная Финляндия, Карьяла (Карелия), Сатакунта, Лапландия, Тавастландия, Боттнин и Саво, которые имеют собственные гербы. Кстати, на гербе Карьялы также отражена борьба Финляндии с Россией: рука в латах с занесенным мечом и рука в кольчуге с занесенной саблей.

В период вхождения Финляндии в состав Российской империи (1809-1917) финский герб располагался на крыльях двуглавого орла (на Малом гербе) или вокруг него (на Среднем и Большом).





Был также Высочайше утвержден в 1907 г. и герб Великого Княжества Финляндского, на котором собственный герб Финляндии, увенчанный великокняжеской короной, располагался на груди двуглавого орла.



Однако и на гербе Российской империи, и на гербе Великого Княжества Финляндского, герб Финляндии был изменен и, согласно официальному описанию, лев не попирает кривую саблю, а держал в левой лапе выгнутый меч, на который опирался задней правой лапой, «сопровождаясь восемью серебряными розами».

После провозглашения независимости Финляндии, герб с золотым львом в красном поле, вооруженном прямым мечом и попирающим изогнутый, увенчанного короной и в окружении уже девяти серебряных роз, был утвержден гербом независимого государства, символом независимости которого была венчавшая щит корона.

Остался герб неизменным и после провозглашения Финляндии в 1919 г. республикой.

Аланды

Аландские Острова (губерния Ахвенанма) – автономная провинция в составе Финляндии.

Площадь: 1 481 км².

Административный центр:
Марианхамина.

Государственный язык: финский, но большая часть населения говорит на шведском.

Президент Финляндии на островах представлен губернатором.

На острове Ахвенанме люди проживали с доисторических времен, а на острове Аланд имеется огромное количество следов поселений и захоронений викингов.

С 1809 г. Аландские острова, вместе с Финляндией, были включены в состав Российской империи. После предоставления Финляндии независимости в конце 1917 г., большая часть населения потребовала присоединение островов к Швеции. Чтобы прекратить сепаратистские настроения, Финляндия предоставила Аландам в 1918 г. права административной автономии и управление перешло к очень сильному сепаратистскому



движению шведской ориентации.


Суверенитет Финляндии над островами был подтвержден в 1921 г. решением Лиги Наций.

В 1951 г. было пересмотрено законодательство, касающееся автономии островов, в результате чего острова получили право самостоятельного решения вопросов внутрихозяйственной деятельности и экономики. Новая редакция местного законодательства от 1991 г., вступившая в силу в 1993 г., расширила автономные права и полномочия на вопросы издания законодательных актов и контроля над бюджетом островов.

В ходе конституционной реформы 1988 г. был реализован принцип правительства большинства, и прежняя коалиция, состоявшая из политиков местного парламента (Лагтинга), насчитывающего 30 членов, была уравновешена формированием официального правительства и оппозиции.


Флаг Аландских островов, который представлял собой голубое полотнище, на котором голубой крест с золотой каймой, впервые был поднят 1 мая 1952 г. на празднике песни.





Однако финские власти посчитали этот флаг очень «шведским», поэтому решением Верховного суда Финляндии он был запрещен.

Нынешний флаг Аландов (пропорции 11: 17), также создан на основе флага Швеции: на голубом полотнище красный скандинавский крест с желтой каймой. Таким образом, от шведского флага он отличается тем, что поверх желтого креста наложен более узкий красный крест. В то же время флаг содержит цвета гербов Финляндии и самих Аландов.



Этот флаг утвержден правительством островов 7 апреля 1954 г. и официально признан Финляндией. Его разрешено вывешивать над государственными учреждениями Аландов вместе с флагом Финляндии.

Герб Аландов известен с 1569 г.: в голубом поле золотой олень. В настоящее время герб увенчан современной шведской графской короной.

Финляндская Республика – парламентская республика

Площадь: 337 032 км².

Столица: Хельсинки

Государственные языки: финский и шведский.

Глава государства – президент. Высший законодательный орган – Эдускунт (однопалатный парламент). Высший орган исполнительной власти – Государственный совет (правительство).

Административное деление: 12 ляни (губерний) и 450 самоуправляемых коммун (кунта); Аландским островам (губерния Ахвенанма) предоставлена частичная автономия.

