

ТЕМА НОМЕРА

Юрий Юрьевич РОСИЧ, г. Москва
 президент АНО «ЕГЦ», гл. редактор журнала «Гербовый курьер»

МУНИЦИПАЛЬНАЯ СИМВОЛИКА РЕГИОНОВ НОВОРОССИИ



Статья, тезисно и с учетом имевшихся фактологических сведений на тот момент, была представлен в виде доклада на IX Всероссийская научно-практической конференции «Символы России: история и современность» в городе Рязани 11 апреля 2024 г. Текст расширен за счет сведений об официальной символике, утвержденной уже после даты проведения конференции. Также статья продолжает цикл публикаций в журнале «Гербовый курьер» в 2022–2024 гг., посвященных городской исторической символике в регионах Новороссии.

Реинтеграция вернувшихся в состав России регионов включает решение множества разносторонних вопросов, среди которых – и включение этих регионов в общероссийское правовое поле, и возвращение к общим историко-культурным основам. В том числе и в отношении используемой символики – тем более что всегда в истории при территориальных изменениях обозначение принадлежности через официальные символы имело в политическом контексте одно из первостепенных значений.

Вместе с армиями сдвигаются и символы государств, что наиболее ярко выражается в виде низвержения знаков противника и вывешивания собственного флага.

Аналогичным образом политическая система требует обновления символики и территориальных частей регионов – на уровне всех районов и населенных пунктов.



Стихийное герботворчество в 2022–2023 гг.

Сначала нужно вообще отметить, что на территории всех четырех регионов Новороссии, вернувшихся в состав России в 2022 г., у всех городов, районов и их административных центров, а также ряда иных сельских населенных пунктов в том или ином виде уже существовали собственные гербы – большей частью они появились в период с середины 1990-х по 2010-е годы и были разработаны либо самостоятельно, либо, что несколько реже, с привлечением геральдистов УГТ¹, а на Донбассе в этот

¹ Кроме того, отдельный «пласт» территориальной символики составляют гербы и флаги, разработанные в 2018–2021 гг. в ходе и по итогам проведения административной реформы на Украине, в результате которой районы были укрупнены; и при этом Украинское геральдическое общество («товарищество», УГТ) из Львова во главе с А.Б. Гречилю, известным своими националистическими «бандеровскими» взглядами активно со-

же период гербы создавала своя целая «плеяда» специалистов (Е.И. Малаха, О.И. Киричок, П.В. Чесноков, и другие, в целом придерживавшиеся «традиций» ВГО²). Хотя некоторые гербы возникли еще в советский период – с конца 1960-х по 1980-е годы. Не говоря уж о наличии на этой земле у 11 городов исторических гербов, утвержденных еще в Российской империи. Поэтому говорить о какой-либо единой системе муниципальной символики в Новороссии на тот момент, вряд ли, возможно, хотя УГТ и предпринимало в предыдущие годы активные и неоднократные попытки «навести порядок» – в том числе «одеть» все гербы в картуши и по возможности исправить многочисленные нарушения геральдических правил.

Таким образом, у всех муниципальных образований на территории Новороссии, так или иначе, на момент возвращения в состав России уже была своя символика. Естественно, что в большинстве случаев местные власти просто продолжили ее использование. И адаптация местной символики при переходе в российскую юрисдикцию стала проявляться в регионах Новороссии уже буквально в первые месяцы проведения СВО, и в первую очередь там, где украинская государственная символика в том или ином виде входила в состав местных гербов и флагов.

Вообще стремление отобразить все, что только возможно в желто-голубых цветах (т.е. цветах государственного флага Украины), является яркой особенностью муниципальной символики бывшей Украины, особенно ее юго-восточной части. Поэтому неудивительно, что при вывешивании российского

ставляло новые гербы по всей Украине, и в том числе в областях всей исторической и, в более узком понимании, современной Новороссии.

² ВГО – Всероссийское геральдическое общество; руководитель – Игорь Станиславович Сметанников (1960 – 2017).

флага на зданиях местных администраций, одновременно и в самих местных гербах место желто-голубых лент стали занимать бело-сине-красные, а в отдельных случаях имели место даже имплементации двуглавого орла или георгиевской ленты в состав таких знаков, не говоря уж о повсеместном изменении названий на лентах с украинского языка на русский.

Наиболее ярко эти процессы проявились в гербоподобных знаках (или – «гербоидах») в Запорожской обл. Одним из первых, еще в конце мая 2022 г., свой герб подобным образом изменили в Мелитопольском районе – заменив рассечение щита с лазури и золота на «двойное» пересечение в виде цветов российского флага, заодно добавив изображение герба России над щитом (рис. 1).

Этот же «шаблон» позже использовали и в соседнем Веселовском муниципальном округе – разместив по центру герб поселка Веселое с картушем (рис. 2).




Рис. 1. Сравнение гербов Мелитопольского района 2002 (слева) и 2022 (справа) годов.

Намного больший «творческий подход» проявили в Михайловском муниципальном округе – там районный герб модифицировали так, что перевязали снопом лентой цветов российского флага, добавили по сторонам элементы областного герба (мушкетеры и лук со стрелами), в нижней части картуша написали «Россия»³. Более того, в число зерен и стеблей в снопе была зашифрована одновременно дата образования Михайловского района в 1923 году и его восстановления⁴ при возвращении в состав России спустя век.

³ В мае 2024 г. проект был направлен на геральдическую экспертизу в Геральдический совет при Президенте РФ (письмо исх. № ГС-1 от 03.05.2024). По результатам экспертизы органам местного самоуправления Михайловского муниципального округа было рекомендовано кардинально переработать проект, исправив многочисленные нарушения геральдических правил (письмо исх. № А61-21-254 от 23.07.2024).

⁴ В 2020 г., в ходе укрупнения районов на Украине, территория Михайловского района вошла в состав Васильевского района.

Описание этого проекта⁵ само по себе является в некотором роде «шедевром» и ярчайшим примером патриотизма сотрудников местной администрации, что можно было бы только приветствовать, если бы, к сожалению, одновременно это не сопровождалось полным игнорированием геральдических правил и иных действующих в Российской Федерации требований к официальной символике муниципальных образований.

⁵ Описание проекта герба Михайловского муниципального округа Запорожской области (орфография сохранена):

«Герб Михайловского муниципального округа представляет собой щит, обрамленный колосьями пшеницы (количество зерен в колосьях, обрамляющих герб по 24 с каждой стороны указывает на 48 населенных пунктов, входящих в состав района) и декоративным обрамлением, на котором на зелено-красном поле изображен сноп пшеницы (в составе снопа расположены колосья, выше зерен по четыре волоска – итого 20 век и на самих колосьях первый, третий и пятый имеют по 5 рядов зерен, а второй и четвертый по 4, суммарно 23 – итого: 20 век 23 год). Нижняя часть снопа имеет 7 стеблей – это дата и российский триколор – 3 (третий месяц года), то есть 7 марта, как день образования в 1923 году Михайловского района.

Сноп и солнечные лучи покрыты бело-сине-красной лентой, обозначающей сопротивление русского населения Михайловского района нелегитимным властям Украины после государственного переворота на Украине в 2014 году. В том числе – в честь стойкости жителей села Тимашевка, второго населенного пункта района по численности населения (в составе села были два колхоза, которые назывались – «Родина» и «Россия»), которые отстаивали право иметь на своем украинском флаге бело-сине-красную ленту, как символ стремления к воссоединению со своей исконной Родиной.

Ниже снопа – надпись в две строки: «район Михайловский», символизирующая Военно-гражданскую администрацию Михайловского района, функционировавшую в ходе специальной военной операции до создания в Михайловском районе органов местного самоуправления. Справа и слева от снопа – по четыре солнечных луча, которые символизируют 8 территориальных поселений района.

Над лучами справа от снопа – два скрещенных опрокинутых кремневых ружья начала XVIII века с золотыми ложами и прикладами, серебряными стволами, замками, отделкой и штыками. Над лучами слева от снопа – серебряный лук в пояс с тетивой вверх и, поверх него, три скрещенных опрокинутых серебряных стрелы. Ружья и лук являются геральдическими фигурами герба Запорожской области и символизируют непосредственное подчинение Военно-гражданской администрации Михайловского района Военно-гражданской администрации Запорожской области. Щит венчает золотая башенная корона с тремя зубцами, символизирующая оборону государственными военизированными организациями Российской Федерации территории Михайловского района от наступления вооруженных формирований Украины в ходе специальной военной операции (символично в башне с лицевой стороны использованы 21 камень, как символ восстановления района в его границах в 2023 году)».



Рис. 2. Гербоид Веселовского м. окр. Запорожской обл., использовавшийся в 2023 г.



Рис. 3. Гербоид Михайловского м. окр. Запорожской обл. с 2023 г.

На территории ДНР и ЛНР еще в 2014-2015 гг. происходили схожие процессы – в гербах районов и городов все многочисленные желто-голубые ленты (или по аналогии иные подобные полосы в самих гербовых щитах) заменялись лентами цветов флагов народных республик. Подобным же образом поступали на территории ЛНР и ДНР и в тех районах и городах, которые были освобождены в ходе проведения СВО в 2022–2023 гг.

Но кое-где местные администрации не стали адаптировать уже имевшиеся гербы, а решили разработать новые. Наиболее яркими примерами деятельности такого рода отметились город Северодонецк в ЛНР и Волновахский район в ДНР.

В Северодонецке на общественное обсуждение (голосование) в конце мая 2023 г. было вынесено четыре варианта герба, из них три были незначительно отличающимися вариациями одного и того же проекта, который в итоге и был признан победителем (рис. 4)⁶. Но «победитель» подвергся «шквалу» критики, в т.ч. и со стороны патриотически настроенной общественности из-за пределами самого города, а также за несоблюдение геральдических правил. Только после этого к работе над гербом города уже были привлечены профессиональные геральдисты⁷.

В Волновахе же для создания нового районного герба был объявлен конкурс и создана комиссия по

⁶ Еще один вариант фактически повторял герб Северодонецка, утвержденного в 1994 г., но вместо колосьев, перевитых красной лентой, вокруг щита был размещен лавровый венок, перевитый лентой цветов российского флага, вверху же над щитом под видом герба России (видимо, по недоразумению) изображали эмблему Всероссийского казачьего войска – т.е. этот, проигравший в голосовании, проект был адаптацией существовавшего герба города под новые политические реалии.

⁷ См. на с. 18 информацию о гербе городского округа город Северодонецк, утвержденного 22 февраля 2024 г.

рассмотрению проектов⁸. Эта комиссия на своем заседании от 31.03.2023 путем голосования отобрала наилучший проект, но с необходимостью его доработки с добавлением даты основания станции Волноваха как железнодорожного узла. На следующем заседании этой комиссии от 06.04.2023 герб и флаг были одобрены, а затем новые символы Волновахского района были утверждены распорядительным актом главы администрации. В ответе из УВП Администрации главы ДНР (на обращение)⁹ стало известно, что в качестве геральдиста-консультанта выступил В.Н. Заяц¹⁰. Результат – очередной гербоид¹¹, представленный на рис. 5.



Рис. 4. Проект герба Северодонецка, победивший по итогам общественного голосования в мае 2023 г.



Рис. 5. Герб Волновахского района, утв. в 2023 г.



⁸ Распоряжение главы администрации Волновахского района от 23.01.2023 № 14 «О символике Волновахского района».

⁹ Письмо исх. № 01.01.02-10/749 от 01.06.2023 (на обращение № 01.01.02-10/749-23 от 16.05.2023). Электронная копия письма по материалам telegram-канала «Русская геральдика» / Из личного архива С.Г. Киселева.

¹⁰ Справочно: Заяц Вадим Николаевич – геральдический художник «герольдии при Канцелярии Главы Российского Императорского Дома Государыни Великой Княгини Марии Владимировны».

¹¹ Из наиболее значимых допущенных в проекте нарушений геральдических правил: лазоревые пояса в червлени (нарушение основного геральдического правила) и фигура паровоза (технологическая фигура, недопустимая в гербах). Не говоря уж о перегруженности композиции мелкими деталями (в т.ч. колосьями и волнистыми элементами как нежелательными фигурами) и статусной короне для городского поселения, а не района (ныне – муниципального округа). В том же упомянутом ответе из Администрации Главы ДНР содержится, после перечисления регалий в отношении привлеченного консультанта (точнее списка тех, кому он выполнял заказы), такая любопытная «сентенция», цитируя дословно: «Совет по геральдике при Президенте Российской Федерации носит исключительно рекомендательный характер» – что может свидетельствовать о непонимании вопроса и, как следствие, о введении в заблуждение лиц, обратившихся за консультацией.

Муниципальное (территориальное) устройство регионов Новороссии

Формирование точной структуры административно-территориального устройства регионов Новороссии происходило на протяжении 2022–2023 годов и сопровождалось частыми изменениями – в наименовании органов управления, типов муниципальных образований и их преобразований. Так, к примеру, к сентябрю 2022 г. в Запорожской и Херсонской областях были созданы военно-гражданские администрации (ВГА) как районов, так и сельских поселений, но в уже вступивших в силу 4 октября 2022 г. федеральных конституционных законах о принятии в состав России, было четко зафиксировано, что в этих регионах предполагается образование только городских и муниципальных округов, в составе которых никакие муниципальные образования второго уровня не предусмотрены¹².

В итоге всего на территории ЛНР, ДНР, Запорожской и Херсонской областей в 2023 г. было образовано 96 округов, в т.ч. 28 городских и 68 муниципальных. Но это «номинальная» цифра в соответствии с соответствующими региональными законами или указами губернаторов. Только в ЛНР и Запорожской области число созданных муниципальных образований соответствует тому же числу, где в сентябре 2023 г. прошли выборы органов местного самоуправления, а затем были сформированы представительные органы – советы депутатов. Поэтому, на практике, требуются уточнения с учетом фактора реального контроля территории (т.е. прохождения «линии фронта» в ходе СВО) на момент проведения муниципальных выборов (табл. 1).

Так, законом ДНР от 06.04.2023 № 438-ІІНС «Об образовании на территории ДНР городских и муниципальных округов, установлении их границ» образованы 30 округов (12 городских и 18 муниципальных), но выборы было возможно провести только в 21 из них¹³.

¹² К примеру, п. 2 статьи 11 Федерального конституционного закона от 04.10.2022 N 8-ФКЗ «О принятии в РФ Херсонской обл. и образовании в составе РФ нового субъекта – Херсонской обл.»: «2. Местное самоуправление на территории Херсонской области осуществляется в городских округах и (или) муниципальных округах». Аналогичные нормы есть и в соответствующих федеральных конституционных законах и для остальных трех регионов (ДНР, ЛНР и Запорожской области).

¹³ Таким образом, не сформированы органы местного самоуправления в городском округе Краматорск и в 8 муниципальных округах (Александровский, Артемовский, Великоновоселковский, Добропольский, Константиновский, Красноармейский, Кураховский и Славянский).

Законом ЛНР от 14.03.2023 № 428-ІІІ «Об образовании на территории ЛНР городских округов и муниципальных округов, установлении их границ» образованы 28 округов (11 городских и 17 муниципальных).

Указом врио Губернатора Запорожской обл. от 03.03.2023 № 20-у «О статусе и границах муниципальных образований Запорожской области» были созданы 16 округов (в т.ч. 3 городских и 13 муниципальных). При этом никакие муниципальные образования в северной части Запорожской обл. (т.е. севернее «линии фронта») номинально не образованы.

Указом Губернатора Херсонской обл. от 29.03.2023 № 54-у «Об образовании городских округов и муниципальных округов на территории Херсонской обл.» было создано 22 округа (в т.ч. 2 городских и 20 муниципальных), но на левом берегу Днепра (где выборы были проведены) расположены только 14 из них¹⁴.

Табл. 1. Муниципальное устройство в Новороссии:

Субъект РФ (регион)	Всего округов	в т.ч.	
		городских	муниципальных
ДНР	30 (21 9)	12 (11 1)	18 (10 8)
ЛНР	28	11	17
Запорожская обл.	16	3	13
Херсонская обл.	22 (14 8)	2 (1 1)	20 (13 7)
Всего:	96 (79 17)	28 (26 2)	68 (53 15)

В скобках указано число округов, где по итогам выборов 2023 г. были (первая цифра) и не были (вторая цифра) сформированы органы местного самоуправления.

Таким образом, по состоянию на август 2024 г. говорить о возможности полноценного формирования (принятия и государственной регистрации) официальной символики можно только в отношении 79 из номинально 96 образованных муниципальных образований.

Административно-территориальное деление (далее – АТД) регионов Новороссии, сформированное в 2023 г., полностью отменило то деление, которое было в 2020 г. введено в ходе т.н. административно-территориальной реформы на Украине. Большой частью были восстановлены те муниципальные образования.

¹⁴ На правом берегу Днепра расположены: Херсонский городской округ Херсон и 7 муниципальных округов (Александровский, Белозерский, Бериславский, Великоалександровский, Высокопольский, Нововоронцовский и Смигеровский). При этом, во всех из этих округах еще в 2022 г. были сформированы ВГА, которые формально действуют и по состоянию на 2024 г. (в ожидании возвращения контроля Россией над правобережной частью Херсонской области).

пальные районы, которые существовали до 2020 г., но при этом говорить о тождественности «нового» и «старого» АДД нельзя – имело место укрупнение ряда отдельных новообразованных муниципальных (бывших районов) и городских округов.

И в ЛНР, и в ДНР, и в Запорожской области произошло фактическое объединение отдельных районов (т.е. их укрупнение¹⁵), расформирование иных¹⁶, изменение границ¹⁷, объединение районов с их административными центрами (ранее имевших статус городов прямого областного подчинения¹⁸), в ДНР к тому же имело место объединение городов в более крупные городские округа¹⁹ либо присоединение отдельных городов ранее областного подчинения к новообразованным муниципальным округам²⁰.

Отдельно нужно отметить, что в Херсонской области при ее возвращении в состав России были образованы два района (а затем муниципальных округа – Александровский и Снигеревский), до того относившиеся к Николаевской области.



Первые «ласточки»

Еще на стадии функционирования ВГА в первой половине 2023 г. из нескольких таких администраций уже были направлены проекты или даже ут-

¹⁵ К примеру, в Запорожской области имели место объединение Куйбышевского и Розовского районов в Куйбышевский мун. округ, а также Великобелозерского и Каменско-Днепровского районов – в Каменско-Днепровский мун. округ.

¹⁶ К примеру, в ЛНР был упразднен Попаснянский район, большая его часть вошла в состав городского округа город Первомайск.

¹⁷ К примеру, в Запорожской области произошла передача в состав Мелитопольского района ряда селений (в т.ч. Кирилловки) из Акимовского района.

¹⁸ К примеру, в ЛНР в муниципальные округа были объединены соответственно: город Антрацит и Антрацитовский район, город Краснодон и Краснодонский район, город Свердловск и Свердловский район; в Запорожской области – город Токмак и Токмакский район; в ДНР – город Доброполье и Добропольский район, город Константиновка и Константиновский район, город Красноармейск и Красноармейский район, город Красный Лиман и Краснолиманский район, город Славянск и Славянский район, город Шахтерск и Шахтерский район, город Ясиноватая и Ясиноватский район.

¹⁹ К примеру, в состав городского округа Горловка были включены города Дзержинск и Артемово, а в состав городского округа Донецк – города Красногоровка и Марьинка.

²⁰ К примеру, Авдеевка была включена в состав Ясиноватского мун. округа; Димитров, Новогородовка и Селидово – в состав Красноармейского мун. округа; Дружковка – в состав Константиновского мун. округа; Ждановка и Кировское – в состав Шахтерского мун. округа; Угледар – в состав Волновахского мун. округа.

вержденные символы на государственную геральдическую экспертизу и/или регистрацию.

Из них, в первую очередь, необходимо отдельно отметить город Мелитополь и Нововасильевское сельское поселение Мелитопольского района.

Мелитополь относится к числу тех городов Новороссии, которым исторический герб пожалован еще в исторический период Российской империи. Российский герб Мелитополя был Высочайше утвержден 17 ноября 1844 г., и этому гербу была посвящена отдельная статья в предыдущем номере журнала «Гербовый курьер»²¹. В украинский период в городе использовался герб, утвержденный в 2003 г. на основе исторического герба, но с заменой в верхней половине российского орла на шестерню с цветком черешни. В контексте политических изменений возвращение в 2023 г. исторического герба с двуглавым орлом было самоочевидным – и он был восстановлен указом Главы ВГА г. Мелитополь № 06-к от 18.04.2023 и тогда же направлен на государственную регистрацию. Герб Мелитополя стал первым гербом из Новороссии внесенным в Государственный геральдический регистр РФ (далее – ГГР), хотя и условно – до утверждения символики решением представительного органа местного самоуправления (рис. 7)²².




Рис. 6. Герб г.о. Мелитополь, утв. в 2023–2024 гг.

При этом в новом варианте герба Мелитополя была изменена форма креста – с латинского на трилистный (именно трилистный крест изображался в гербе украинского периода)²³, а над щитом

²¹ Аксенов А.А., Калабина Н.А. О гербе Мелитополя Таврической губернии // Гербовый курьер. 2024. № 1 (4). С. 132–139.

²² Окончательная регистрация была осуществлена в 2024 г. (согласно протоколу Герсовета № 120-КТ от 25.04.2024 г.) с присвоением иных номеров в ГГР – №№ 14951 и 14952 для герба и флага соответственно.

²³ Также необходимо отметить и то, что на рисунке герба Мелитопольского уезда, утвержденного в 1844 г. и размещенном

размещены два меча – символы города, удостоенного Почетного звания РФ «Город воинской славы», при этом без изображения муниципальной короны установленного вида (рис. 6)²⁴. В сентябре 2023 г. от имени АНО «ЕГЦ» в ВГА г. Мелитополя также направлялся проект герба, дополненного статусной муниципальной короной установленного образца для столицы субъекта РФ и лентой ордена «Знак Почета» (см. цв. рисунок на с. 64).

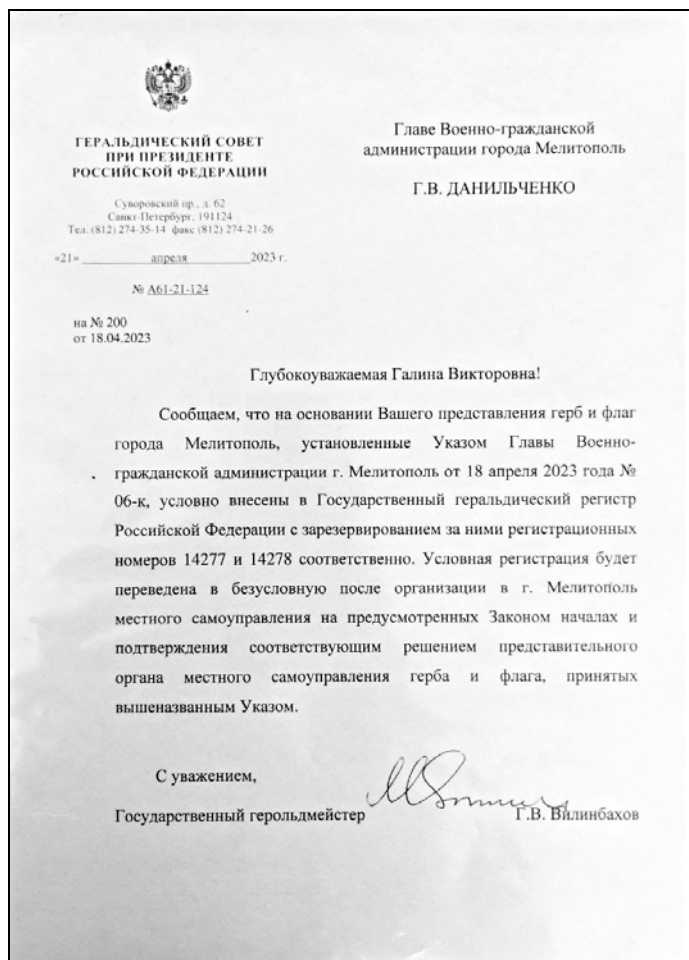


Рис. 7. Письмо Геральдического совета при Президенте РФ, исх. № А61-21-124 от 21.04.2023 (об условном внесении в ГГР)²⁵.

В марте 2023 г. ВГА Нововасильевского сельского поселения Мелитопольского района был объявлен конкурс на лучший эскиз герба и флага пгт. Нововасильевка. От имени АНО «ЕГЦ» на этот конкурс

в т.н. «Гербовнике Рейтерна» (РГИА. Ф. 1411. Оп. 1. Д. 5. Л. 429) на крыльях орла изображены титульные земельные гербы, которых нет на всех прочих известных до 2024 г. рисунках исторического герба Мелитополя. См.: Гербовый курьер. 2023. № 1 (4). С. 70.

²⁴ Известно, что местные власти Мелитополя консультировал Геральдический совет города Москвы.

²⁵ Электронная копия письма была любезно предоставлена редакции журнала «Гербовый курьер» пресс-службой ВГА города Мелитополя в 2023 г.

были отправлены проекты герба и флага – они и были утверждены 5 июня 2023 г.²⁶ в качестве символов населенного пункта поселок Нововасильевка (рис. 8), а в октябре 2023 г. – были внесены в ГГР (за №№ 14585 и 14586 для герба и флага соответственно) – став по-настоящему первыми, а не «условно» зарегистрированными, символами из Новороссии, признанными на федеральном уровне.




Рис. 8. Герб пгт. Нововасильевка (Нововасильевского с.п.) Мелитопольского района, утв. в июне 2023 г.; автор идеи герба – А.В. Марченко (г. Москва), консультации – Ю.Ю. Росич (г. Москва).



Особый гербовый путь Херсонской области

Но самый своеобразный, уникальный в новейшей истории России, подход к разработке муниципальной символики проявился в Херсонской области, где, начиная с мая 2022 г. при областной ВГА (под эгидой К.С. Стремоусова, заместителя главы ВГА Херсонской области), на общественно-волонтерских принципах деятельности начала формироваться особая рабочая группа – из дизайнеров, копирайтеров, историков и иных специалистов широкого спектра, причем из самых разных регионов России²⁷.

Первоначальной задачей этого буквально одновременно и «народного»²⁸, и «виртуального» кол-

²⁶ Распоряжение Главы Администрации Нововасильевского сельского поселения Мелитопольского района Запорожской области № 24-0 от 05 июня 2023 г.

²⁷ В состав рабочей группы в разное время вступили специалисты из Санкт-Петербурга, Калуги, Орла, Калининграда, Ижевска, Ярославля, Москвы и ряда иных городов.

²⁸ Ни одного профессионального геральдиста, регулярно занимающегося разработкой официальной муниципальной символики вплоть до августа 2022 г. в составе группы не было; формально к «геральдистам» можно было бы отнести к.и.н. М.Ю. Диунова, но исключительно с учетом заслуг и опыта работы в конце 1990-х гг. над символикой Ярославской области. Прим.: при этом даже в самой Ярославской области в последний состав Геральдической комиссии при губернаторе области (утвержденный распоряжением губернатора в феврале 2020 г. и уточненный другим распоряжением в июне 2022 г.), он вклю-

лектива (в контексте организации работы, когда все концептуальные вопросы обсуждались и решались в специальной telegram-группе) была разработка проектов герба и флага для самой Херсонской области – этому аспекту в самом первом номере журнала «Гербовый курьер» в 2022 г. было посвящено интервью с историком и участником рабочей группы М.Ю. Диуновым²⁹.

Но уже к августу 2022 г. на первый план вышла разработка проектов гербов для будущих городских и муниципальных округов Херсонской области. Первыми такими разработанными проектами стали гербы для Каховки и Голой Пристанки – с 6 августа 2022 г. они стали активно использоваться в местных СМИ и telegram-каналах. Если к проекту для Голой Пристанки с «геральдической стороны» претензий не было, то в случае с проектом для Каховки довольно быстро выяснилось, что этот знак не в полной мере соответствовал принятым в России требованиям к официальной символике муниципальных образований.

С учетом изменений в АТД области, в течение августа и сентября 2022 г. «Русской геральдикой» (такое самоназвание приняла рабочая группа к тому моменту) были созданы проекты для всех будущих муниципальных и городских округов в составе Херсонской области. Идеи для каждого герба проходили долгое обсуждение в виде онлайн-конференции, в ходе работы над проектами изучались все особенности каждого муниципального образования – исторические, экономические, культурные, топонимические и иные при их наличии и известности. И именно на основе отобранных таким путем уникальных особенностей для каждого муниципального округа были разработаны соответствующие проекты герба и флага.

Большинство из этих проектов³⁰ нашло реальное применение на территории самих районов и в работе их органов управления – в первую очередь на официальных веб-сайтах администраций, их страницах в соцсетях и telegram-каналах.

В ходе работы над проектами для муниципальных образований Херсонской области в состав рабочей группы входил и представитель АНО «ЕГЦ»

чен не был, несмотря на работу доцентом на кафедре гуманитарных наук Ярославского государственного технического университета.

²⁹ Возвращение российских земельных гербов в Новороссию: интервью с М.Ю. Диуновым // Гербовый курьер. 2022. № 1 (1). С. 37–39.

³⁰ Отдельные примеры проектов гербов были опубликованы в первом и втором выпусках журнала «Гербовый курьер» также они представлены и на страницах сетевого издания «Геральдика.py», <https://geraldika.ru>

(т.е. автор настоящей статьи), вкладом которого в деятельность группы стали контроль за соблюдением в проектах геральдических правил и прочих действующих в России требований к официальной символике и предоставление соответствующих геральдических консультаций участникам группы.

После завершения работы по созданию проектов муниципальных гербов для Херсонской области, группой «Русская геральдика» были созданы еще эмблемы для отдельных ведомств Херсонской области. Кроме того, пытались также предлагать проекты и для отдельных городов в других регионах Новороссии и даже за ее пределами, но эти проекты, за редким исключением, не нашли практического применения из-за отсутствия «административного ресурса» как в Херсонской области. Тогда же «Русская геральдика» из общественной ассоциации единомышленников-волонтеров стала постепенно трансформироваться в организацию, действующую на коммерческих началах, что вместе с рядом накопивших разногласий участников и иных факторов и событий (в числе которых и гибель К.С. Стремоусова в ноябре 2022 г.) привело к постепенному выходу из состава группы многих участников.

Так как на момент внедрения созданных проектов гербов и флагов на территории Херсонской области во всех муниципальных округах еще не существовали представительные органы местного самоуправления, то и об утверждении этих проектов в качестве официальных символов в целях их государственной регистрации речь не могла идти, хотя (по примеру тех же Мелитополя и Нововасильевки в Запорожской области) отправить проекты на государственную геральдическую экспертизу было теоретически возможно – в тот период (т.е. в 2022–2023 гг.) не известен ни один случай утверждения разработанного муниципального герба в Херсонской области даже распоряжением главы ВГА (по крайней мере, такие документы не обнаружены).

Тем не менее, опыт «Русской геральдики», применительно к Херсонской области в 2022 г., стал ярким примером как нетипичного в обычных условиях коллективного герботворчества, так и своеобразным примером централизованной разработки и внедрения муниципальной символики в одном целом регионе (т.е. примером внедрения гербов как бы «спускаемых сверху», а не придуманных в самих муниципальных образованиях или по их заказам). Не говоря уж о довольно широком общественном «резонансе», который вызвала работа «Русской геральдики», благодаря активному продвижению проектов символики в telegram-каналах и социальных сетях.



Всему свое время

Но реальная возможность для разработки и утверждения официальной символики городских и муниципальных округов регионов Новороссии возникла только после проведения в единый день голосования 10 сентября 2023 г. выборов депутатов представительных органов, принятия ими уставов и преобразования ВГА в постоянные администрации. Фактически такие условия сформировались только к середине октября – началу ноября 2023 г. Хотя в том же Мелитополе не стали ждать принятия устава городского округа и приняли решение об утверждении герба и флага уже на первом же заседании городского совета 19 сентября 2023 г.³¹

Одними из первых свою символику официально утвердили и в Бердянске – 26 октября 2023 г. был переутвержден тот же герб, что, в целом повторяя исторический герб 1844 г., использовался еще с 2003 г., но без серебряной городской трехбашенной короны над щитом, хотя при этом сохранились положенные за щитом якоря, перевитые красной лентой (рис. 9)³².




Рис. 9. Герб городского округа Бердянск, утвержденный 26 октября 2023 г.

В это же время, в сентябре-октябре 2023 г. комплексную работу (по оказанию содействия муниципальным образованиям в разработке проектов символики или в геральдической доработке уже используемых символов) в регионах Новороссии начала и Автономная некоммерческая организация «Евразийский гербовый центр» (АНО «ЕГЦ»).

³¹ Решение Мелитопольского городского совета депутатов от 19.09.2023 № 6 «Об официальных символах (гербе и флаге) городского округа Мелитополь Запорожской области». Впоследствии этот же герб был еще раз переутвержден решением Мелитопольского городского Совета депутатов от 12.04.2024 № 2, с таким же названием самого решения. Из-за этих «проволочек» свидетельства о государственной регистрации главе Мелитополя были вручены только в июле 2024 г.

³² Решение Бердянского городского совета первого созыва от 26.10.2023 № 3/7 «Об официальных символах (гербе и флаге) городского округа Бердянск Запорожской области».

И первым при нашем участии свою символику, доработанную на основе ранее созданного еще «Русской геральдикой» проекта, утвердили в Черниговском муниципальном округе Запорожской области³³, после чего в ноябре 2023 г. эти символы также были внесены в ГТР.

Пример Черниговского муниципального округа (главе которого свидетельства о государственной регистрации символики были вручены на региональной конференции ПП «Единая Россия» 29 ноября 2023 г.), оказал позитивное влияние на представителей из других муниципальных округов Запорожской области. Благодаря этому, в декабре 2023 – январе 2024 гг. при участии АНО «ЕГЦ» была разработана и утверждена символика большинства муниципальных округов Запорожской области, а также был корректно восстановлен и исторический герб Бердянска, в соответствии с документами при пожаловании герба Николаем I в 1844 г. Вручение свидетельств о государственной регистрации официальной символики состоялось в Мелитополе 28 марта 2024 г. – тогда свидетельства получили представители еще 12 местных администраций.

Одновременно началась работа над муниципальной символикой и в ЛНР. «Толчок» в этом регионе дало письмо из Администрации Главы ЛНР³⁴, которым в местные администрации были направлены Методические рекомендации Геральдического совета при Президенте РФ, а также было рекомендовано направить в федеральную геральдическую службу проекты официальной символики на государственную геральдическую экспертизу. В течение ноября и декабря 2023 гг. соответствующие проекты были разработаны местными администрациями либо самостоятельно, либо с привлечением специалистов и направлены в Геральдический совет при Президенте РФ.

По мере получения ответа и с учетом необходимости доработок, с декабря 2023 по июнь 2024 годов абсолютно во всех городских и муниципальных округах ЛНР была утверждена официальная символика с ее государственной регистрацией, включая, с учетом современных требований, и восстановление исторического герба столицы региона – города Луганска (решение от 21 марта 2024 г.)

Торжественное вручение свидетельств о внесении гербов и флагов в ГТР прошло в Луганске 21

³³ Решение Черниговского окружного Совета депутатов от 26.10.2023 № 27 «Об утверждении Положения об официальных символах (гербе и флаге) Черниговского муниципального округа Запорожской области».

³⁴ Письмо Администрации Главы ЛНР исх. № 2/26-5743 от 14.11.2023 главам муниципальных образований ЛНР «О разработке проектов».

апреля 2024 г. и было приурочено ко Дню местного самоуправления. Тогда главам 19 (из всего 28) местных администраций свидетельства вручил Глава ЛНР Л.И. Пасечник. Символика большинства «оставшихся» округов к тому моменту уже тоже была или утверждена, или разработана и согласована, но внесение в ГГР произошло немного позже.

Луганская Народная Республика стала первой из регионов Новороссии, где была полностью сформирована муниципальная символика (т.е. на уровне городских и муниципальных округов). Первым свои символы в ЛНР утвердил и зарегистрировал городской округ Рубежное (решение от 4 декабря 2023 г.), а последним – городской округ Лисичанск (решение от 27 июня 2024 г.)

Примерно с середины февраля 2024 г. интерес к полному узакониванию своей муниципальной символики стал проявляться и в ДНР, где первыми свою символику, с последующей регистрацией, утвердили в Володарском (решение от 13 марта 2024 года), а затем и в Краснолиманском (решение от 19 марта 2024 г.), муниципальных округах. Основной период разработки или доработки проектов муниципальной символики в ДНР пришелся на период с марта по май 2024 г., а их утверждение на апрель – июль 2024 г. – была утверждена и зарегистрирована символика еще 16 городских и муниципальных округов ДНР, включая герб и флаг столицы региона – города Донецка (решение от 8 апреля 2024 г.)

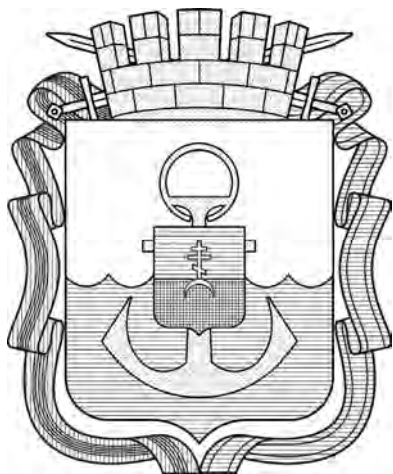


Рис. 10. Проект (вариант 2) герба г.о. Мариуполь, направленный в январе 2024 г. на экспертизу в Герсовет.

Отдельного упоминания также достоин город Мариуполь, обсуждение проектов герба и флага которого с органами местного самоуправления города ведется с сентября 2023 г. В январе 2024 г. городской администрацией в Геральдический совет при Президенте РФ были направлены на геральдическую экспертизу два проекта герба и флага Мариуполя. Один из них представлял собой еще советский герб Мариуполя с якорем в выщерблено

пересеченном серебряно-лазоревом поле, утвержденный в 1989 г., а второй был составным – с размещением на перекрестии веретена и штока якоря исторического герба Мариуполя, утвержденного в 1811 г. (рис. 10).

Появление этого проекта было связано как с тем, что вариант с якорем используется в качестве герба города на протяжении последних 35 лет, так и с тем, что в композицию исторического герба 1811 г. изначально был заложен смысл, который в настоящее время может иметь признаки оскорбления чувств верующих (из-за фразы в описании исторического герба: «*изъ подъ ига Магометанскаго*»)³⁵. С учетом рекомендаций в ответе³⁶, полученном из Герсовета, по состоянию на конец августа 2024 г. символика Мариуполя еще не была утверждена.



Хорошая геральдика vs плохая

Особая ситуация, примерно начиная с марта–апреля 2024 г. сложилась в Херсонской области, где, как уже указано ранее, еще в 2022 г. для всех муниципальных округов были разработаны проекты официальной символики, и многие из них даже фактически использовались в той или иной мере органами местного самоуправления. Причем качественный уровень этих проектов, с точки зрения собственно «геральдического качества», был достаточно высок и мог бы если не стать примером для других регионов, то хотя бы занять достойное место среди всех российских территориальных гербов – если бы эти проекты были официально утверждены решениями представительных органов местного самоуправления Херсонской области.

Позиция АНО «ЕГЦ» в отношении этих проектов была однозначной – желательно было, по возможности их сохранить, с учетом фактического использования с 2022 г. (в ряде случаев с небольшим уточнением для полного соответствия проектов всем требованиям к официальной символике).

Диаметрально противоположную позицию занял другой специалист – В.В. Нагаевский из г. Тихо-

³⁵ Полное описание исторического герба Мариуполя (в старой орфографии): «*Надъ серебрянымъ полумѣсяцомъ, стоящимъ в Черномъ полѣ, вознесенъ восьмиконечный золотый крестъ, в голубомъ полѣ въ знакъ Всемилостивѣшаго Ея Императорскаго Величества принятія изъ подъ ига Магометанскаго подъ сильную защиту Россійской Державы, вышедшее изъ Тавриды Азійское Христіанство*». Приводится по: Закон № 24.741 «О гербахъ городовъ Екатеринославской Губерніи» / ПСЗ РИ. Собр. 1-е. Т. 31 (1810 – 1811). С. 821.

³⁶ Письмо Геральдического совета при Президенте РФ исх. № А61-21-150 от 12.04.2024 на № 39-исх от 23.01.2024.

речка, который придумал для всех округов Херсонской области собственные проекты, практически полностью игнорирующие как все ранее использовавшиеся на этой территории гербы, так и перегруженные по числу элементов и повсеместно содержащие фигуры, которые в Методических рекомендациях Герсовета, считаются крайне нежелательными для использования в новых муниципальных гербах – т.е. проекты «изобиловали» колосьями, волнистыми фигурами и иными «банальностями». Так, колосья были включены в композицию половины всех предложенных вариантов, несколько реже еще повторялись цветки подсолнечника. Несколько проектов прямо не соответствовали действующим в России геральдическим правилам – т.е. проекты являлись многочастными или содержали прямые нарушения основного геральдического правила в отношении допустимых наложений тинктур (цветов).




Рис. 11. Вариант проекта герба для Алешкинского муниципального округа³⁷. Автор – В.В. Нагаевский. Апрель (?) 2024 г.



Рис. 12. Вариант проекта герба для Каховского муниципального округа. Автор – В.В. Нагаевский. Июнь 2024 г.

Довольно странной выглядела и попытка создания В.В. Нагаевским нового герба для Алешкинско-

³⁷ Иной графический вид «запорожской галеры» в проекте В.В. Нагаевского по сравнению с историческим гербом Алешек 1893 г. не случаен. В своем, написанном не позднее конца мая 2024 г. и крайне предвзятом по своей сути, «Заключении геральдической экспертизы на проекты гербов муниципальных округов Херсонской обл.» (т.е. в критике В.В. Нагаевского проектов от «Русской геральдики» и их доработки АНО «ЕГЦ»; [прим. – эл. копия текста есть в редакции ГК]) применительно к тогда еще неутвержденному проекту герба Алешкинского мун. округа сказано, что в гербе 1893 г. «изображена парусная запорожская галера, которая по ошибке или незнанию истории внесена в герб города, казаки пользовались «чайками» – речными и морскими судами, а не галерами». На самом же деле в российской геральдике вообще-то принято считать такие ошибки не недостатками, а уникальными особенностями исторических гербов, в большинстве случаев требующими сохранения их как части исторического наследия.

го муниципального округа (рис. 11)³⁸, несмотря на наличие у него сразу двух (!) исторических гербов – герба города Алешки, утвержденного в 1893 г. и герба Днепровского уезда (центром которого в XIX веке также были Алешки), утвержденного в 1844 г. А ведь, согласно методическим рекомендациям Герсовета, каждый из них по отдельности имеет безусловный приоритет перед любым новым проектом, а уж когда исторических гербов сразу два, и когда один утверждался при Николае I именно как уездный³⁹... В этой ситуации абстрактно-теоретически дополнительно можно было бы рассматривать еще только какой-то составной вариант (т.е. четырехчастный герб, либо проект, созданный с использованием главных фигур обоих гербов).

Деятельность В.В. Нагаевского оказала серьезное деструктивное влияние на вопросы утверждения официальной муниципальной символики в Херсонской области – привела в ряде случаев к существенному ухудшению общего геральдического качества утверждаемых проектов из-за того, что позиция В.В. Нагаевского оказалась «ближе» и понятнее представителям ряда администраций округов нежели попытка (со стороны АНО «ЕГЦ») доказать, что гербы должны в первую очередь быть лаконичными уникальными символами, а не условными визуальными справочниками-путеводителями, тем более в отношении производимой на территории сельхозпродукции, которая мало отличается в пределах одного региона.

По состоянию на конец августа в Херсонской области была утверждена символика 10 муниципальных округов. И ярким примером того, что многие геральдисты (и не только геральдисты) называют «плохой геральдикой»⁴⁰, уже стали герб и флаг Ка-

³⁸ Приводимые в качестве иллюстраций рисунки В.В. Нагаевского, являясь официальными проектами символов, воспроизводятся в соответствии со статьями 1264 и 1274 ГК РФ, а также в соответствии со статьей 3 Закона РФ от 27.12.1991 № 2124-1.

³⁹ Изображение проекта герба Днепровского уезда, и таким же утвержденным в 1844 г., приводились в предыдущем номере журнала, см.: Гербовый курьер. 2024. № 1 (4). С. 72.

⁴⁰ Это, конечно, крайне субъективное само по себе понятие. В геральдической практике часто приходится сталкиваться как с крайней поляризацией мнений по одному и тому же проекту герба, так и с необходимостью разъяснения геральдических правил и иных особенностей утверждения и регистрации символики представителям органов местного самоуправления и общественности. К тому же, априори существует и большое отличие между доработкой давно используемого гербоида (и частичного сохранения его «негеральдических» элементов, что тоже чаще всего не может породить хороший герб) и заменой достойного и используемого герба иным проектом с качественно-геральдически гораздо худшими характеристиками.

ховского муниципального округа⁴¹ (черно-белый рисунок герба приводится в списке новых утвержденных символов на с. 19). Причем, в первоначальном варианте этого проекта еще были колосья и включенная волнистая глава (рис. 12) – соответствующие корректировки были внесены уже после критики со стороны АНО «ЕГЦ».

И подобный, не побоюсь так назвать, «геральдический трэш» предлагался В.В. Нагаевским всем 14 левобережным округам Херсонской области!



Наши принципы работы, участники рабочих групп и предварительные итоги

Начиная с октября 2023 г. по август 2024 г. в четырех регионах Новороссии при участии АНО «ЕГЦ» были разработаны либо прошли геральдическую доработку официальные символы с их утверждением и последующей государственной регистрацией (внесением в ГГР) 65 городских и муниципальных округов (гербы и флаги еще 3 округов уже утверждены и еще несколько проектов находятся на стадии согласования или утверждения):

- 18 округов в ДНР (9 городских и 9 муниципальных);
- 27 округов в ЛНР (10 городских и все 17 муниципальных);
- 13 округов в Запорожской области (2 городских и 11 муниципальных);
- 6 муниципальных округов в Херсонской области (символика еще 3 округов утверждена и направлена на государственную регистрацию / внесение в ГГР).

Все изображения утвержденных в регионах Новороссии при участии АНО «ЕГЦ» гербов и флагов (по состоянию на конец августа 2024 года) приводятся в виде приложений к настоящей статье: черно-белые изображения с передачей цветов геральдической штриховкой – на с. 50–57, в цвете – на с. 61–65).

Вся деятельность АНО «ЕГЦ» в регионах Новороссии строилась исключительно на общественно-волонтерских началах и за счет собственных средств, не предусматривая какой-либо оплаты или иной формы вознаграждения.

При этом в работе участвовало значительное число специалистов. В каждом конкретном муниципальном образовании круг лиц, участвующих в работе, и сфера выполняемых работ могли варьироваться в значительных пределах, включая геральдическую разработку или доработку, консультации, организацию взаимодействия с органами

⁴¹ Герб и флаг Каховского муниципального округа утверждены решением от 25.07.2024 № 78 – по проекту, реализованному В.В. Нагаевским, на основе идей главы администрации округа П.И. Филиппчука и его заместителя И.В. Бжезницкого.

местного самоуправления, графический дизайн, составление нормативно-правовой документации, сопровождение государственной регистрации.

Собственно геральдическая часть работы (геральдическая разработка и доработка проектов, а также подготовка НПА и сопровождение государственной регистрации) осуществлялась и координировалась президентом АНО «ЕГЦ», т.е. автором данной статьи – *Юрием Юрьевичем Росичем* (г. Москва). Значительный вклад в выработку идей и координацию работы в целом ряде проектов внес президент ООИКО «Русская провинция» *Сергей Григорьевич Киселев* (г. Орел). В каждом отдельном округе свой значимый вклад в эту работу внесли сотрудники администраций и/или представительных органов местного самоуправления.

Графическое воплощение проектов могло выполняться разными иллюстраторами, наибольший вклад внесли дизайнер *Анна Павловна Карпова* (г. Барнаул) и Ю.Ю. Росич, который во всех случаях так или иначе делал окончательную графическую доработку. В большинстве проектов в Херсонской области (а также в отдельных случаях за ее пределами) графический дизайн был выполнен *Юрием Вячеславовичем Бучарским* (г. Калуга). Кроме того, к работе над отдельными проектами были привлечены или использовались графические наработки следующих дизайнеров и художников: *Ольга Александровна Зубцова* (г. Нижний Новгород), *Денис Викторович Петруленков* (г. Смоленск) и *Ирина Михайловна Трумпе* (г. Абакан). В нескольких администрациях (Акимовский мун. округ, Дебальцево, Лисичанск, Рубежное и Шахтерский мун. округ) значительная часть графической работы была выполнена самостоятельно.

Организационное взаимодействие с органами местного самоуправления осуществлялось следующими специалистами: с большинством органов местного самоуправления в ЛНР и ДНР – Ю.Ю. Росичем; в Запорожской области и в отдельных случаях в ЛНР и ДНР – С.Г. Киселевым; в Херсонской области – *Павлом Ситником* (г. Москва / Геническ).

В своей работе мы старались, насколько в каждом конкретном случае это было вообще возможно, придерживаться следующих принципов:

1. **Сохранение исторической преемственности символики** городских и муниципальных округов по отношению к ранее использовавшимся гербам – городов и районов или их административных центров соответственно.

В тех случаях, когда имелся исторический герб, утвержденный еще в Российской империи (т.е. до 1917 г.), то идеальным вариантом было его восстановление в качестве герба соответствующего го-

родского или муниципального округа, либо, что было менее желательно, путем построения герба округа на основе исторического герба с сохранением его однозначной узнаваемости.

Так, были полностью (в своем гербовом ядре, без верхней губернской части или «угловой» вольной части, если такие были) восстановлены:

- исторический герб города Алешки, утвержденный в 1893 г., – в качестве герба Алешкинского муниципального округа Херсонской области;
- исторический герб города Бердянска, утвержденный в 1844 г., – в качестве герба городского округа Бердянск Запорожской области;
- исторический герб города Луганска, утвержденный в 1903 г., – в качестве герба городского округа город Луганск;
- исторический герб города Славяносербска, утвержденный в 1811 г., – в качестве герба Славяносербского муниципального округа ЛНР;

Для следующих муниципальных округов символика была разработана на основе исторических гербов с сохранением их узнаваемости:

- за основу герба Беловодского муниципального округа ЛНР был взят исторический герб города Беловодска, утвержденный в 1781 г., – путем добавления к историческому гербу главы щита; при этом сам исторический герб Беловодска был, тем же решением, восстановлен в качестве герба населенного пункта поселок Беловодск;
- за основу герба Старобельского муниципального округа ЛНР был взят исторический герб города Старобельска, утвержденный в 1804 г., – путем модификации поля исторического герба на подобное шахматному.

В остальных случаях приоритетным было сохранение элементов гербов (гербоидов), использовавшихся уже в современности и созданных в советский или украинский исторический периоды.

2. Полное соответствие геральдическим правилам и иным требованиям к официальной символике муниципальных образований, т.е. методическим рекомендациям Геральдического совета при Президенте РФ.

Фактически на территории ДНР, ЛНР и Запорожской области, по состоянию на сентябрь 2023 г.⁴², не было в использовании ни одного муниципального герба, полностью соответствовавшего всем действующим в России правилам и требованиям! Особая ситуация, сложившаяся в Херсонской области, описана в статье ранее.

Таким образом, первоочередной и главной задачей в большинстве случаев было исправление всех допущенных нарушений геральдических пра-

вил, а также корректировка проектов с учетом положений федеральных конституционных законов о государственных гербе и флаге РФ и иных положений действующего законодательства (в частности, в отношении использования георгиевской ленты).

3. Недопустимость наличия в композиции элементов украинской государственной символики. В условиях проведения СВО, продолжающейся оккупации украинскими вооруженными формированиями значительных территорий ДНР, Запорожской, Херсонской, а также Курской областей и непрекращающимися обстрелами, диверсиями и терактами, в т.ч. гражданских объектов на территории регионов Новороссии и за их пределами, любые даже небольшие намеки на какую-либо государственную символику Украины в гербах и флагах муниципальных округов регионов Новороссии представляются категорически неприемлемыми, поэтому такие элементы мы старались из проектов символики сразу исключать.



Объемы публикации в виде статьи в журнале, к сожалению, не позволяют рассказать подробно о работе над символикой каждого городского или муниципального округа в Новороссии, хотя любой из них, несомненно, достоин отдельного подробного рассказа.

И особенно в отношении исторических гербов, т.к. по каждому из них привлекались архивные материалы, в т.ч. прежде никогда еще не публиковавшиеся. Из числа имеющих исторические гербы и относящихся к вернувшимся в Россию четырем регионам Новороссии, своего восстановления еще ждут города Артемовск (Бахмут), Запорожье (Александровск), Мариуполь и Херсон. А примером восстановления исторического герба для населенного пункта стал поселок Беловодск.

Населенные пункты с их собственной символикой вообще заслуживают отдельного внимания. Масштабные изменения АТД затронули все регионы Новороссии, но в особенности ДНР, где значительное число городов (и стоит подчеркнуть еще раз – именно городов) потеряли статус муниципальных (т.е. самостоятельных) образований, не говоря уж о том, что общее число городов на Донбассе гораздо больше, и многие из них уже вошли в состав новообразованных городских округов еще намного раньше. Неизбежно вопрос о необходимости собственной символики для населенных пунктов (в первую очередь – городов) в будущем, так или иначе, будет подниматься, и в одну из первых очередей, вероятно, именно на Донбассе. ■

Текст поступил в редакцию 23 августа 2024 г.

⁴² За исключением Мелитополя, доработка герба которого была осуществлена ранее – еще в апреле 2023 г.

ПРИЛОЖЕНИЕ

к статье Ю.Ю. Росича «Муниципальная символика регионов Новороссии»

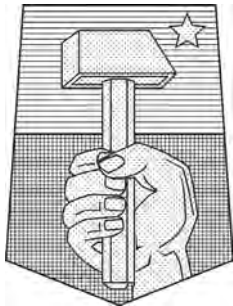
**СПИСОК ГЕРБОВ И ФЛАГОВ
ГОРОДСКИХ И МУНИЦИПАЛЬНЫХ ОКРУГОВ
ДНР, ЛНР, ЗАПОРОЖСКОЙ И ХЕРСОНСКОЙ ОБЛАСТЕЙ
(разработанных при участии АНО «ЕГЦ»)**

Все, приведенные в списке гербы и флаги были разработаны или прошли геральдическую доработку при участии АНО «Евразийский гербовый центр» (АНО «ЕГЦ»), г. Москва, веб-сайт: егц.рф
Цветные изображения гербов – на с. 61–65; флаги являются гербовыми и их изображения не приводятся.

ДОНЕЦКАЯ НАРОДНАЯ РЕСПУБЛИКА

ГОРОДСКОЙ ОКРУГ – СТОЛИЦА РЕГИОНА

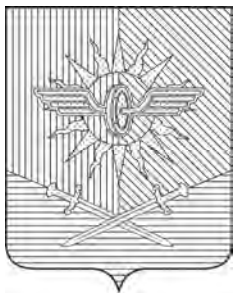
г.о. ДОНЕЦК



1. Герб: «В пересеченном лазоревом и черном поле выходящая снизу золотая десница (правая рука), держащая золотой молот в столб, сопровождаемая в левом верхнем углу золотой звездой о пяти лучах». 2. Флаг: гербовый. НПА: Реш. 08.04.2024 № 1/24-1. ГГР: 14912, 14913. Геральдическая доработка малого герба г. Донецка, утв. в 1968 и 2004 гг.

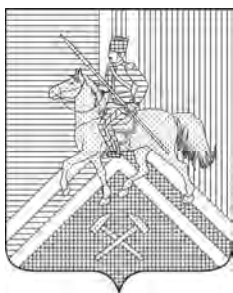
ГОРОДСКИЕ ОКРУГА

г.о. ДЕБАЛЬЦЕВО



1. Герб: «В червленом и зеленом расчлененном поле – золотое солнце с диском в цвет поля, поверх которого положено золотое крылатое колесо; все сопровождается внизу, поверх верхнего края включенной лазоревой вызубренной в один зубец оконечности, – двумя серебряными перекрещенными мечами с золотыми рукоятками вверх». 2. Флаг: гербовый. НПА: Реш. 25.04.2024 № 1/25-1. ГГР: 14876, 14877. Герб составлен на основе герба г. Дебальцево, утв. в 1998 г.


г.о. ИЛОВАЙСК



1. Герб: «В лазоревом и червленом расчлененном поле – серебряный опрокинутый вилообразный крест, обремененный сообразным узким крестом (составленным из червленой, лазоревой и черной перекладин) и заполненный внизу чернью; поверх всего – сидящий на золотом идущем коне донской казак в лазоревой униформе, украшенной на кителе серебром, с червлеными лампасами, в черных сапогах и папахе (с червленым верхом и серебряным косым крестом), держащий в шуйце серебряное копьё в перевязь и острием вверх; всадник сопровождается внизу в черни двумя золотыми перекрещенными

молотами». 2. Флаг: гербовый. НПА: Реш. 01.04.2024 № 29. ГГР: 14878, 14879. Геральдическая доработка герба г. Иловайска, утв. в 2015 г.


г.о. ДОКУЧАЕВСК



1. Герб: «В золотом поле – зеленый косою узкий крест, снизу заполненный черным и тонко окаймленный золотом; крест обременен в перекрестия двумя перекрещенными же золотыми рукоятками кирками (кайлами) с серебряными наконечниками, положенными поверх перекладин креста, при этом перекрестие кирок накрыто серебряным штыком лопаты; все сопровождается

внизу в черни вырастающим снизу корнями золотым дубом». 2. Флаг: гербовый. НПА: Реш. 22.04.2024 № 40. ГГР: 14880, 14881. Геральдическая доработка герба г. Докучаевска, утв. в 2000 г.

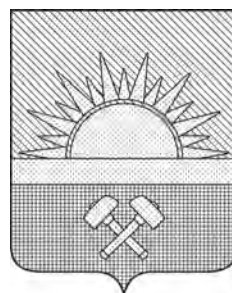
г.о. ЕНАКИЕВО



1. Герб: «В скошенном червленом и черном поле – золотая мурованная доменная печь с червленым пламенем в топке, позади которой поверх деления поля расположена серебряная перевязь; все сопровождается в верхнем левом углу серебряным пеликаном с червлеными клювом и глазами, питающим в гнезде своей грудью таковых же птенцов». 2. Флаг: гербовый.

НПА: Реш. 11.04.2024 № 1/22-94. ГГР: 14882, 14883. Геральдическая доработка герба г. Енакиево, утв. в 1967 и 1990 гг., с добавлением гласного элемента из герба Ф.Е. Енакиева.

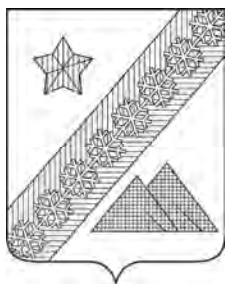
г.о. МАКЕЕВКА



1. Герб: «В зеленом поле, выходящее снизу из-за золотого узкого пояса, поддерживаемого черной оконечностью – золотое сияющее солнце (без лица) с попеременно длинными и короткими лучами, диск которого просечен узким видимым наполовину кольцом, и все сопровождается в оконечности двумя перекрещенными золотыми молотами». 2. Флаг: гербовый.

НПА: Реш. 25 апреля 2024 г. № 25/1. ГГР: 14884, 14885. Геральдическая доработка герба г. Макеевки, утв. в 2000 г. В полной версии герба щит обвит лентой ордена Трудового Красного Знамени (см. рис. на с. 61).

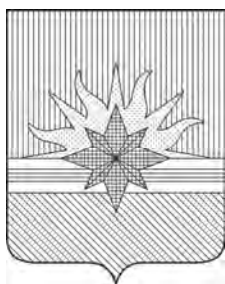
г.о. СНЕЖНОЕ



1. Герб: «В серебряном поле – червлёная и лазоревая левая перевязь, прорезанная серебряными уложенными и соединёнными в ряд снежинками (без числа); перевязь сопровождается справа червлёной пятиконечной звездой, а слева – чёрной островерхой двуглавой горой, вторая вершина которой выше». 2. Флаг: гербовый. НПА: Реш. 18.06.2024 № 1/24-100. ГГР: 14958,

14959. Герб составлен на основе герба г. Снежное, утв. в 1978 и 2004 гг. В полной версии – щит обвит лентой Ордена «Знак Почёта» (см. рис. на с. 61).

г.о. ТОРЕЗ



1. Герб: «В червлёном поле – золотое солнце (без лица), выходящее наполовину снизу из-за серебряного, лазорёвого и серебряного узкого пояса, подпираемого зелёной оконечностью, и при этом поверх пояса, а также своей верхней половиной обременяя солнце, положена чёрная восьмиконечная звезда, косвенные лучи которой короче». 2. Флаг: гербовый. НПА: Реш.

23.04.2024 № 88. ГГР: 14886, 14887. Герб составлен на основе герба г. Тореза, утв. в 2001 г.

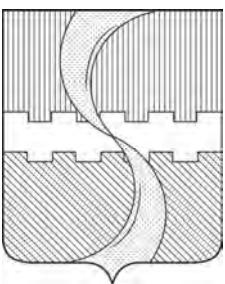
г.о. ХАРЦЫЗСК



1. Герб: «В зелёном поле – золотой летящий косвенно вправо и вверх сокол (пустельга) с распростёртыми в левую перевязь крыльями». 2. Флаг: гербовый. НПА: Реш. 27.06.2024 № 31/11. ГГР: 14960, 14961. Геральдическая доработка герба г. Харцызска, утв. в 2004 г.

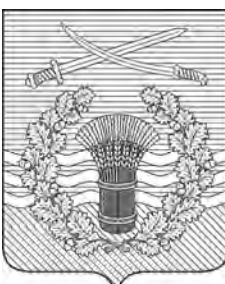
МУНИЦИПАЛЬНЫЕ ОКРУГА

АМВРОСИЕВСКИЙ м. окр.



1. Герб: «В пересечённом червлёном и зелёном поле – два золотых узких острия (одно выходящее сверху и выгнутое к правому краю, а второе – выходящее снизу и выгнутое к левому краю), соприкасающихся вершинами и положенные поверх серебряного противостенозубчатого пояса». 2. Флаг: гербовый. НПА: Реш. 20.02.2024 № 106. ГГР: 14962, 14963. Геральдическая доработка герба района, утв. в 2003 г.

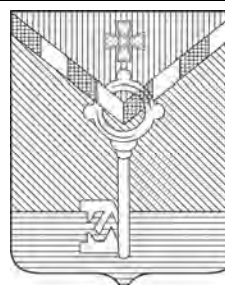
ВОЛОДАРСКИЙ м. окр.



1. Герб: «В лазоревом поле, с подпирющей серебряный тройной узкий волнистый пониженный пояс зелёной оконечностью, поверх всего – золотой снопок, расположенный внутри золотого разомкнутого сверху дубового венка, сопровождаемого во главе серебряными положенными накрест мечом и шашкой с золотыми рукоятками вниз».

2. Флаг: гербовый. НПА: Реш. 13.03.2024 № 1/21-58. ГГР: 14821, 14822. Геральдическая доработка герба района, утв. в 2002 г.

КРАСНОЛИМАНСКИЙ м. окр.




1. Герб: «В зелёном поле, с включённой лазоревой оконечностью, поверх всего – серебряный ключ в столб, бородкой вниз и вправо, продетый ушком через узкое чёрное и серебряное составное опрокинутое стропило, поддерживающее червлёную зазубренную в один зубец главу, в которой – золотой кавалерский крест». 2. Флаг: гербовый. НПА: Реш. 19.03.2024 № 87. ГГР: 14888, 14889. Геральдическая доработка герба г. Красного Лимана, утв. в 1999 г.

МАНГУШСКИЙ м. окр.



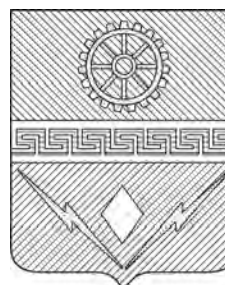
1. Герб: «В зелёном поле, с лазоревым окаймленным серебром правым краем с гаммированными вверх прямыми зубцами, одно под другим, – серебряная летящая в перевязь шилоклювка (с воздетыми крыльями, с чёрными клювом, верхней частью головы и верхними концами крыльев) и золотой снопок». 2. Флаг: гербовый. НПА: Реш. 26.04.2024 № 1/24-122. ГГР: 14890, 14891.

НОВОАЗОВСКИЙ м. окр.



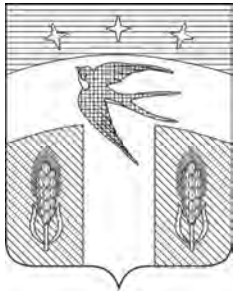
1. Герб: «В рассечённом зелёном и червлёном поле, с лазоревой, окаймленной серебром, волнистой оконечностью, поверх всего – две золотые пониженные перекрещённые казачьи шашки рукоятками вверх, с каждой из которых свисает по золотой кисти, в чёрных украшенных золотом ножнах, из перекрестия которых вверх вырастает золотая головка колоса; все сопровождается вверху серебряной летящей шилоклювкой, с воздетыми вверх крыльями, с чёрными клювом, верхней частью головы и верхними концами крыльев». 2. Флаг: гербовый. НПА: Реш. 19.04.2024 № 1-21/1. ГГР: 14892, 14893.

СТАРОБЕШЕВСКИЙ м. окр.



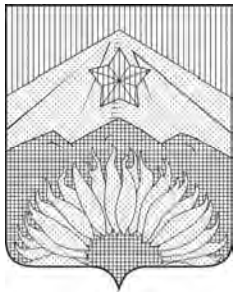
1. Герб: «В пересечённом зелёном и пурпурном поле, поверх деления – серебряный пояс, обременённый узким лазоревым, изогнутым гаммированно в виде меандров, поясом и сопровождаемый вверху золотым зубчатым колесом о восьми спицах, а внизу – уложенными в опрокинутое стропило двумя золотыми громовыми стрелами, между которыми – серебряный ромб». 2. Флаг: гербовый. НПА: Реш. 19.04.2024 № 1/25-92. ГГР: 14894, 14895. Геральдическая доработка герба района, утв. в 2000 г.

ТЕЛЬМАНОВСКИЙ м. окр.



1. Герб: «В зеленом поле – серебряный пониженный крест, с выгнутой дугой верхней перекладиной и обремененный в перекрестии черной летящей вправо и косвенно вверх ласточкой с серебряными глазами, горлом и брюшком; крест сопровождается в поддерживаемой им лазоревой выгнутой главе тремя четырехконечными звездами, уложенными в ряд дугой, причем средняя серебряная, а крайние золотые, и по сторонам от нижней перекладины креста – по золотому колосу». 2. Флаг: гербовый. НПА: Реш. 02.04.2024 № 88. ГГР: 14896, 14897. Геральдическая доработка герба района, утв. в 2003 г.

ШАХТЕРСКИЙ м. окр.



1. Герб: «В червленом поле, над и позади пониженной черной горной гряды о трех островерших вершинах (средняя из которых чуть выше), обремененной золотым, выходящим снизу наполовину цветком подсолнечника с черными семечками, – золотая островерхая гора, обремененная червленой пятиконечной граненой звездой». 2. Флаг: гербовый. НПА: Реш. 04.07.2024 № I-29/140. ГГР: 14964, 14965.

ЯСИНОВАТСКИЙ м. окр.



1. Герб: «В скошенном лазоревом и червленом поле, поверх линии деления – серебряный меч в перевязь с золотой рукоятью вниз, сопровождаемый: в лазури – серебряным колесом с противовесом внизу и справа, а в червлени – двумя золотыми перекрещенными молотами». 2. Флаг: гербовый. НПА: Реш. 24.05.2024 № 104. ГГР: 14966, 14967.

ЛУГАНСКАЯ НАРОДНАЯ РЕСПУБЛИКА

ГОРОДСКОЙ ОКРУГ – СТОЛИЦА РЕГИОНА

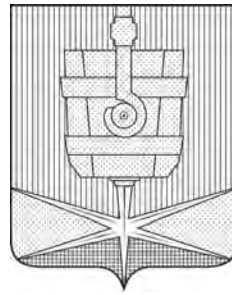
г. ЛУГАНСК



1. Герб: «В золотом поле черная, мурованная золотом доменная печь с червлеными пламенем в топке и червленым пламенем, выходящим сверху, сопровождаемая по сторонам двумя черными молотами в столб». 2. Флаг: гербовый. НПА: Реш. 21.03.2024 № 1-18/1. ГГР: 14900, 14901. Восстановлен исторический герб г. Луганск, утв. в 1903 г. В полной версии – за муниципальной короной установленного вида располагаются два скрещенных золотых молота как символы города, удостоенного Почетного звания РФ «Город трудовой доблести» (см. рис. на с. 62).

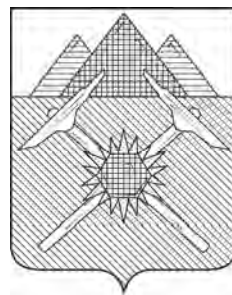
ГОРОДСКИЕ ОКРУГА

г. АЛЧЕВСК



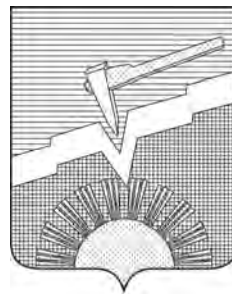
1. Герб: «В червленом поле, над дважды золотой и черной вызубренной в один зубец и разбитой от вершины зубца наискось натрое оконечностью, – висящий на выходящем сверху крюке литейный ковш, с открытым придонным выпуском (отверстием), откуда вниз выходит серебряная струя в виде сужающегося вниз луча, который в вершине оконечности разделяется на пять вписанных в края лучей, расходящихся в разные стороны – косвенно по верхнему краю и линиям деления оконечности, а также прямо вниз». 2. Флаг: гербовый. НПА: Реш. 09.04.2024 № 2-20/1. ГГР: 14872, 14873. Геральдическая доработка герба города, утв. в 1983 г.

г. БРЯНКА



1. Герб: «В зеленом поле с серебряной главой, обремененной тремя островерхими горами, из которых средняя черная впереди и выше остальных лазоревых; поверх всего две серебряные кирпичи (кайла) положенные накрест рукоятями вниз, перекрестие которых накрыто сияющим золотом черным шестиугольным камнем». 2. Флаг: гербовый. НПА: Реш. 06.02.2024 № 1. ГГР: 14787, 14788. Геральдическая доработка герба города, утв. в 2003 г.

г. КИРОВСК



1. Герб: «В лазоревом и черном косвенно слева пересеченном поле, поверх деления, – серебряный косвенный пояс, повышающийся влево ступенчато в три ступени (длинную посередине и короткие у краев щита), вызубренный посередине в один зубец и сопровождаемый: вверху уложенной сообразно поясу и смещенной влево киркой с серебряным наконечником и золотой рукоятью, причем нижняя часть наконечника заходит в вызубренное углубление на пояс, а внизу – выходящим снизу золотым солнцем без лица с прямыми узкими расширяющимися вверх лучами, сгруппированными по три». 2. Флаг: гербовый. НПА: Реш. 22.02.2024 № 6. ГГР: 14789, 14790. Геральдическая доработка герба города, утв. в 2003 и 2014 гг.

г. КРАСНЫЙ ЛУЧ



1. Герб: «В червленом поле поверх вписанного серебряного солнца без диска в виде прямых расширяющихся к краям щита лучей – золотой обернувшийся орел с воздетыми крыльями, сопровождаемый внизу черной островерхой горой с золотыми, сужающимися к вершине, склонами». 2. Флаг: гербовый. НПА: Реш. 26.01.2024 № 5. ГГР: 14793, 14794. Геральдическая доработка герба города, утв. в 1994 г.

г. ЛИСИЧАНСК



1. Герб: «В дважды пересеченном лазоревом, червленом и лазоревом поле на выходящей снизу черной скале (куске каменного угля) сидящая и обернувшаяся золотая лисица, с черными глазами, тыльными сторонами ушей, кончиками носа и лап, с серебряными грудкой, нижней частью мордочки, внутренними сторонами ушей и кончиком хвоста, уложенным перед собой ниже лап». 2. Флаг: гербовый. НПА: Реш. 27.04.2024 № 1. ГПР: 14954, 14955. Геральдическая доработка герба, утв. в 1993 г.

г. ПЕРВОМАЙСК



1. Герб: «В скошенном слева зеленом и золотом поле, поверх линии деления – окаймленная справа серебром червленая левая перевязь, сопровождаемая в зелени золотой дубовой ветвью, а в золоте – двумя черными положенными накрест молотами». 2. Флаг: гербовый. НПА: Реш. 30.01.2024 № 4. ГПР: 14807, 14808. Геральдическая доработка герба города, утв. в 2003 г.


г. РОВЕНЬКИ



1. Герб: «В лазоревом, серебряном, червленом и черном расцвеченном наискось поле – пониженный золотой дуб, уходящий корнями за оконечность и поверх которых золотыми рукоятками положены накрест выходящие из оконечности молот и обушок с серебряными наконечниками вверх; все сопровождается во главе червленной пятиконечной звездой, сияющей серебром в виде расширяющихся лучей, составляющих подобие орденской звезды из по 4 луча между каждыми концами звезды». 2. Флаг: гербовый. НПА: Реш. 26.01.2024 № 4. ГПР: 14811, 14812.

орденской звезды из по 4 луча между каждыми концами звезды». 2. Флаг: гербовый. НПА: Реш. 26.01.2024 № 4. ГПР: 14811, 14812.


г. РУБЕЖНОЕ



1. Герб: «В золотом поле на зеленом холме, уходящим за зеленые и серебряные каждый семикратно пересеченные края щита, – зеленая, с червлеными стволом, ветвями и видимыми корнями, сосна, сопровождаемая во главе наполовину выходящим сверху червленным солнцем без лица и с прямыми лучами». 2. Флаг: гербовый.

НПА: Реш. 04 декабря 2023 г. № 1. ГПР: 14645, 14646. Геральдическая доработка герба города, утв. в 2002 г.

г. СТАХАНОВ




1. Герб: «В червленом и лазоревом расцвеченном поле, над пониженной в оконечность черной двуглавой островерхой горой, причем вторая вершина выше и заснежена серебром, – серебряное, с расширяющимися вверх внешними зубцами, кольцо, внутри которого расположен наклоненный серебряный тигель (литейный ковш), висащий на крюке и

изливающий поверх кольца вниз золотой поток, уходящий за первую вершину горы». 2. Флаг: гербовый. НПА: Реш. 27.03.2024 № 2. ГПР: 14902, 14903. Геральдическая доработка герба города, утв. в 2003 и 2016 гг. В полной версии – с лентой ордена Трудового Красного Знамени (см. рис. на с. 62).

МУНИЦИПАЛЬНЫЕ ОКРУГА


БЕЛОВОДСКИЙ м. окр.



1. Герб: «В зеленом поле, под поддерживаемой серебряным узким волнистым поясом червленной волнистой главой, обремененной золотым равноконечным трилистным с серебряным сиянием между плеч крестом, расположенным между двух золотых соображенно выходящих по шею из-за краев лошадиных голов, с черными гривами и глазами, – серебряный аист


с червлеными клювом и лапами и черными глазами, идущий по зеленой же земле». 2. Флаг: гербовый. НПА: Реш. 02.04.2024 № 5. ГПР: 14898, 14899. Герб составлен на основе исторического герба г. Беловодска, утв. в 1781 г. (также см. герб населенного пункта поселок Беловодск на с. 22).

БЕЛОКУРАКИНСКИЙ м. окр.



1. Герб: «В зеленом поле, с серебряным правым краем, обремененным лазоревыми узкими выщербленными поясами без числа, – повышенный золотой цветок подсолнуха с черными семенами, сопровождаемый внизу золотым караваем с серебряной солонкой». 2. Флаг: гербовый. НПА: Реш. 30.01.2024 № 2. ГПР: 14783, 14784. Геральдическая доработка герба района, утв. в 2013 г.

АНТРАЦИТОВСКИЙ м. окр.



1. Герб: «В червленом поле золотой, перевязанный внизу и разомкнутый сверху, венок из колосьев, внутри которого того же металла тележное колесо о восьми спицах, сопровождаемое сверху золотой пятиконечной звездой, положенной поверх границы включенной лазоревой главы, обремененной выходящим снизу золотым солнцем (без лица), с прямыми узкими

лучами, сгруппированными по три, причем каждый средний луч длиннее, и в диск которого вписаны по высоте первой вершиной и со смещением влево две черные островерхие горы, с пологими левыми склонами, причем гора справа позади и выше». 2. Флаг: гербовый. НПА: Реш. 06.03.2024 № 11/1. ГПР: 14785, 14786. Герб составлен на основе герба района, утв. в 2000 г., и герба г. Антрацита, утв. в 2004 г.

КРАСНОДОНСКИЙ м. окр.



1. Герб: «В червленом поле, золотые молот и обушок, положенные рукоятками накрест, накрывая вершину и склоны черной пирамиды, выходящей из-за оконечности, и с серебряными наконечниками внутри золотого венка из двух колосьев, положенных поверх рукоятей и пирамиды; все сопровождается во главе золотым поясом с од-


ним вырезом посередине в виде половины звезды (с тремя видимыми заостренными лучами), под которым – золотая пятиконечная звезда». 2. Флаг: гербовый. НПА: Реш. 01.03.2024 № 1. ГГР: 14791, 14792.

КРЕМЕНСКОЙ м. окр.



1. Герб: «В зеленом поле – широкая волнистая перевязь (с одним подъемом и одной впадиной), обремененная зеленой обернувшейся кошулей, стоящей на черном скалистом подножии из двух выходящих и смещенных влево валунов (один подле другого); в верхнем левом углу – золотая дубовая ветвь о трех листьях и двух желудях». 2. Флаг: гербовый. НПА: Реш. 19.02.2024 № 1. ГГР: 14795, 14796. Геральдическая доработка герба района, утв. в 2000 г.

ЛУТУГИНСКИЙ м. окр.



1. Герб: «В зеленом поле, с включенной червленой главой, поверх всего – повышенное золотое сияющее солнце (без лица), попеременно с короткими и длинными лучами, диск которого пересечен на золото, обремененное двумя черными островерхими горами, одной подле другой и соприкасающихся основаниями, причем первая гора выше и между ними над склонами

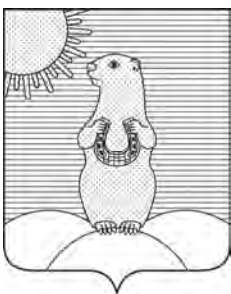
расположена червлениая пятиконечная звезда, и на лазурь – обремененную серебряным валком (валиком для раскатывания) с боковыми прямыми рукоятями; солнце сопровождается внизу двумя золотыми дубовыми ветвями, положенными черенками накрест». 2. Флаг: гербовый. НПА: Реш. 09.02.2024 № 13/3. ГГР: 14797, 14798. Геральдическая доработка герба района, утв. в 2016 г.

МАРКОВСКИЙ м. окр.



1. Герб: «В лазоревом поле на зеленой земле, между двух вырастающих золотых колосьев, выходящая наполовину и поверх серебряного столба золотая луковица с зелеными листьями, перед которой на земле лежит червлениый кувшин, откуда вниз изливается серебряный волнистый расширяющийся поток, уходящий за оконечность». 2. Флаг: гербовый. НПА: Реш. 01.03.2024 № 1. ГГР: 14799, 14800. Геральдическая доработка герба п. Марковка, утв. в 2006 г.

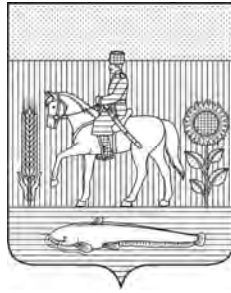
МЕЛОВСКИЙ м. окр.



1. Герб: «В лазоревом поле, на трех серебряных холмах, из которых средний впереди и слегка ниже, – золотой восстающий прямо байбак (сурок) с обращенной вправо головой, с черными кончиком носа и глазами, держащий перед собой червлениую подкову шипами вверх с черными шляпками гвоздей и сопровождаемый в правом верхнем углу выходящим золотым сияющим солнцем без лица с прямыми узкими чередующимися короткими


и длинными лучами». 2. Флаг: гербовый. НПА: Реш. 29.02.2024 № 9. ГГР: 14801, 14802. Геральдическая доработка герба района, утв. в 2000 г.

НОВОАЙДАРСКИЙ м. окр.



1. Герб: «В червлениом поле, на включенной лазоревой оконечности, обремененной серебряным сомом, и между золотыми вырастающими колосом и с черными семенами подсолнечником, а также папашой поверх нижней границы золотой главы, – едуший на серебряном коне донской казак, одетый в лазоревое пальто, подбитое червленью, в черных сапогах и папаше с червлениым верхом и серебряным косым крестом, с золотой шашкой в ножнах на червлениом поясе». 2. Флаг: гербовый. НПА: Реш. 30.01.2024 № 2. ГГР: 14803, 14804. Геральдическая доработка герба района, утв. в 2000 г.

НОВОПСКОВСКИЙ м. окр.



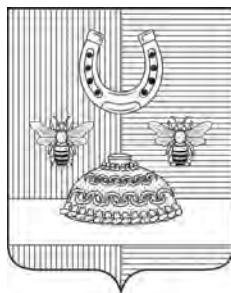
1. Герб: «В лазоревом поле, на включенной зеленой оконечности, обремененной двумя золотыми сообразно косвенно наклоненными кувшинами, из которых вниз изливается серебряный волнистый поток, уходящий за оконечность щита, – серебряный с золотой кровлей двухъярусный собор о трех золотых куполах, из которых средний выше и больше, а каждый купол увенчан серебряной башенкой с золотыми главкой и шестиконечным крестом; в правом верхнем углу – серебряное сияющее солнце без лица о шести прямых расширяющихся лучах». 2. Флаг: гербовый. НПА: Реш. 26.01.2024 № 3. ГГР: 14805, 14806.

ПЕРЕВАЛЬСКИЙ м. окр.



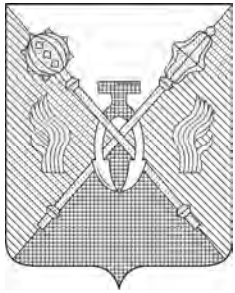
1. Герб: «В пурпурном поле, поверх пониженной в оконечность черной пирамиды и подпираемого ею серебряного стропила, а также между золотых ветвей выходящего вверх из-за стропила разомкнутого лаврового венка, – серебряный меч с золотым эфесом вверх, при этом клинок посередине накрывает (и также поверх вершин стропила и пирамиды) золотой гроздь винограда с двумя листьями». 2. Флаг: гербовый. НПА: Реш. 21.02.2024 № 6. ГГР: 14809, 14810.

СВАТОВСКИЙ м. окр.



1. Герб: «В червлениом и лазоревом рассеченном поле – две золотые пчелы, одна подле другой, с серебряными крыльями и черными полосами на брюшке, сопровождаемые вверху серебряной подковой шипами вверх, с черными шляпками гвоздей, а внизу – золотым караваем с серебряной солонкой, положенной поверх верхней границы серебряного пояса». 2. Флаг: гербовый. НПА: Реш. 02.02.2024 № 6/02-03. ГГР: 14813, 14814. Геральдическая доработка герба района, утв. в 2004 г.


СВЕРДЛОВСКИЙ м. окр.



1. Герб: «В серебряном, дважды зеленом и черном расцетверенном наискось поле, поверх деления – золотые перекрещенные булава и пернач, продетые рукоятями между зубьев серебряного рала, переменяющего в серебре цвет на чернь; все сопровождаемо по сторонам в зелени по серебряному кусту ковыля (без корней), колышущемуся каждый к ближайшему краю».

2. Флаг: гербовый. НПА: Реш. 04.06.2024 № 19/2. ГГР: 14956, 14957. Геральдическая доработка герба г. Свердловска, утв. в 2002 г.

СЛАВЯНОСЕРБСКИЙ м. окр.



1. Герб: «Щит пересечен: сверху в золоте серебряный славянский шлем, внизу в червленом поле два черных скрещенных пушечных ствола».

2. Флаг: гербовый. НПА: Реш. 27.03.2024 №12/2. ГГР: 14874, 14875. В качестве герба м. окр. восстановлен исторический герб г. Славяносербска, утв. в 1811 г.

СТАНИЧНО-ЛУГАНСКИЙ м. окр.




1. Герб: «В рассеченном лазоревом и червленом поле с выщербленной серебряной оконечностью, поверх всего – положенные накрест две золотые казачьи шашки в черных, украшенных золотом ножнах, перекрестие которых накрыто расположенной в столб насечкой с золотым навершием и черной тростью, украшенной тем же металлом, при этом позади насечки вверху

над шашками вьется серебряная сужающаяся к концам лента, продетая через круглые отверстия в рукояти шашек и завершенная с каждой стороны свисающей вниз кистью».

2. Флаг: гербовый. НПА: Реш. 30.01.2024 № 5-10/1. ГГР: 14815, 14816. Геральдическая доработка герба района, утв. в 2001 г.


СТАРОБЕЛЬСКИЙ м. окр.



1. Герб: «В трижды пересеченном и трижды рассеченном золотом и серебряном шахматном поле, на зеленой земле, – идущая черная лошадь».

2. Флаг: гербовый. НПА: Реш. 31.01.2024 № 13/1. ГГР: 14817, 14818. Герб составлен на основе исторического герба г. Старобельска 1804 г.

ТРОИЦКИЙ м. окр.



1. Герб: «В зеленом поле, с золотой чешуевидной главой с тремя зубцами в виде церковных главок (без крестов), из которых средняя больше, и с серебряным поверх главы правым краем, обремененным тремя зелеными, вырастающими справа, одной под другой ветвями калины, каждая с листом и с червленой гроздью ягод, – золотой


сноп, обремененный червленим цветком с золотыми тычинками на зеленом с таковыми же листьями стебле, перевязанном той же червленим лентой, что и сноп, при этом выше ленты и позади снопа расположен золотой цветок подсолнечника с черными семечками».

2. Флаг: гербовый. НПА: Реш. 1-15/1 от 14.03.2024. ГГР: 14906, 14907.

ЗАПОРОЖСКАЯ ОБЛАСТЬ

ГОРОДСКИЕ ОКРУГА


г. БЕРДЯНСК



1. Герб: «Щит пересечен на зелень и лазурь; в верхней зеленой части, одно подле другого – серебряная ногайская кибитка и черный плуг; в нижней лазоревой части – черный якорь о трех видимых лапах».

2. Флаг: гербовый. НПА: Реш. 11.01.2024 № 7/1. ГГР: 14761, 14762. Восстановлен исторический герб, утв. в 1844 г.

г. ЭНЕРГОДАР




1. Герб: «В золотом поле, под зеленой главой, обремененной тремя серебряными яблоневыми листьями, уложенными веерообразно, – пламенеющее солнце (без лица) с окаймленным червленью диском в цвет поля и с червлеными лучами, при этом лучи, выходящие прямо вверх, вниз, вправо и влево, шире и выше прочих».

2. Флаг: гербовый. НПА: Реш. 25.01.2024 № 8/9. ГГР: 14781, 14782. Доработка герба, утв. в 2003 г.

МУНИЦИПАЛЬНЫЕ ОКРУГА

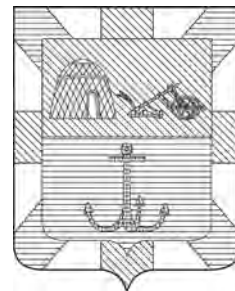
АКИМОВСКИЙ м. окр.



1. Герб: «В рассеченном червленом и зеленом поле, над окаймленной серебром, лазурью и серебром лазоревой волнистой оконечностью, – золотой, с черными семечками, цветок подсолнечника, вписанный в тонкое золотое кольцо, из которого с наружной стороны вырастают золотые головки колосьев (без числа), закрученные против хода солнца».

2. Флаг: гербовый. НПА: Реш. 13.02.2024 № 2. ГГР: 14759, 14760.


БЕРДЯНСКИЙ м. окр.



1. Герб: «Щит пересечен на зелень и лазурь, с составной лазоревой, серебряной и зеленой каймой, финифтяные части которой составляют подобие примыкающих ко всем краям щита видимым концам вписанных лазоревых косвенного и зеленого прямого крестов. В верхней зеленой части щита, одно подле другого – серебряная ногайская кибитка и черный плуг. В

нижней лазоревой части – черный якорь о трех видимых лапах». 2. Флаг: гербовый. НПА: Реш. 28.12.2023 № 6/3. ГПР: 14763, 14764. На основе исторического герба Бердянска, утв. в 1844 г.

ВАСИЛЬЕВСКИЙ м. окр.



1. Герб: «В рассеченном лазоревом и червленом поле – серебряная пониженная стенозубчатая мурованная черным крепостная стена на цоколе, расторгнутая посередине возвышающейся над стеной сквозной аркой ворот, с узкими башенками по краям, при этом средний зубец на арке между башенками крупнее прочих; арка сопровождается сверху двумя золотыми

ВЕСЕЛОВСКИЙ м. окр.



положенными накрест ключами бородками вниз». 2. Флаг: гербовый. НПА: Реш. 08.02.2024 № 2. ГПР: 14765, 14766. Геральдическая доработка герба п. Васильевка, утв. в 2005 г.

КАМЕНСКО-ДНЕПРОВСКИЙ м. окр.



1. Герб: «В лазоревом поле две пониженные одна подле другой воловь (бычьи) головы, сопровождаемые сверху тремя четырехконечными звездами (1 и 2), причем верхняя звезда крупнее; все фигуры серебряные». 2. Флаг: гербовый. НПА: Реш. 30.12.2023 № 2. ГПР: 14767, 14768. Геральдическая доработка герба п. Веселое, утв. в 1999 г.

КАМЕНСКО-ДНЕПРОВСКИЙ м. окр.



1. Герб: «В лазоревом поле – гребень с прямым стержнем, состоящим из двух тонких параллельных перекладин, соединенных вместе пятью опорами в виде лежащих в ряд львов; на верхней перекладине (в виде навершия гребня) сражаются: два сообращенных воина, при этом правый виден спереди, а левый сзади, держащих каждый в правой руке по щиту, а в левой по короткому мечу, и между воинами – обращенный всадник с копьем в правой руке, сидящий на коне, одной передней ногой попирающим опрокинутого навзничь другого коня, задняя часть которого расположена позади воина слева; все фигуры золотые». 2. Флаг: гербовый. НПА: Реш. 30.12.2023 № 44. ГПР: 14769, 14770. Геральдическая доработка герба района, утв. в 2003 г.

КУЙБЫШЕВСКИЙ м. окр.




1. Герб: «В лазоревом и пурпурном рассеченном поле, – золотой орел с воздетыми вверх крыльями, держащий в лапах золотую змею и летящий вправо над двумя серебряными копьями, положенными накрест наконечниками вверх и выходящими из-за краев щита древками поверх линий верхней границы зеленой заостренной оконечности, обремененной серебряным трапециевидным камнем». 2. Флаг: гербовый. НПА: Реш. 24.01.2024 № 14. ГПР: 14771, 14772. Герб составлен на основе герба района, утв. в 2004 г., и герба п. Куйбышево, утв. в 2011 г.

ПОЛОГОВСКИЙ м. окр.



1. Герб: «В червленом поле – серебряный пониженный летящий крылатый конь (пегас), с черными глазами, сопровождаемый сверху серебряным стропильным поясом, выше которого поле меняет цвет на зелень; во главе в зелени – два золотых молота, положенные накрест рукоятями вниз между двух серебряных шестиугольных гонтовидных камней». 2. Флаг: гербовый. НПА: Реш. 16.01.2024 № 47. ГПР: 14773, 14774. Герб составлен на основе герба района, утв. в 2003 г., и герба г. Пологи, утв. в 2000 г.

ПРИАЗОВСКИЙ м. окр.



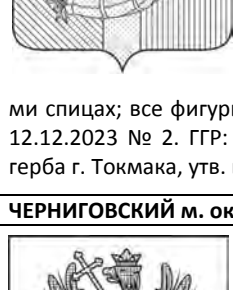
1. Герб: «В зеленом и червленом рассеченном поле, над серебряным пониженным, опрокинутым и выгнутым вверх стропилом, ниже которого поле переменяет цвет на лазурь, – золотой цветок подсолнечника с черными семечками». 2. Флаг: гербовый. НПА: Реш. 24.01.2024 № 48. ГПР: 14775, 14776. Геральдическая доработка герба района, утв. в 2003 г.

ПРИМОРСКИЙ м. окр.



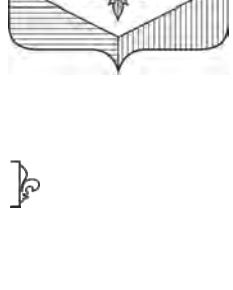
1. Герб: «В червленом поле – золотой орел с распростертыми и немного воздетыми крыльями, держащий в лапах саблю с серебряным клинком влево». 2. Флаг: гербовый. НПА: Реш. 26.02.2024 № 48. ГПР: 14777, 14778.

ТОКМАКСКИЙ м. окр.



1. Герб: «В зеленом и червленом рассеченном поле – вписанный костыльный крест, поверх нижней перекладки которого пониженно положен в пояс, с выходящими из него вправо колосьями, рог изобилия, сопровождаемый сверху по сторонам от нижней перекладки креста – справа двумя плужными лемехами (первый впереди), а слева зубчатым колесом о восьми спицах; все фигуры золотые». 2. Флаг: гербовый. НПА: Реш. 12.12.2023 № 2. ГПР: 14779, 14780. Геральдическая доработка герба г. Токмака, утв. в 2003 г.

ЧЕРНИГОВСКИЙ м. окр.



1. Герб: «В серебряном поле, над лазоревой и червленой рассеченной и вызубренной в один зубец оконечностью, – черный орел, с золотыми клювом и лапами, с серебряными глазами, коронованный золотой короной и держащий левой лапой поверх тела червленый трилистный, четырехконечный крест на длинной нижней перекладине, положенный в перевязь». 2. Флаг: гербовый. НПА: Реш. 26.10.2023 № 27. ГПР: 14578, 14579.

ХЕРСОНСКАЯ ОБЛАСТЬ

МУНИЦИПАЛЬНЫЕ ОКРУГА

АЛЕШКИНСКИЙ м. окр.



1. Герб: «В лазоревом поле – серебряная запорожская галера с затынутыми парусами». 2. Флаг: гербовый. НПА: Реш. 19.06.2024 № 97. ГГР: 14982, 14983. В качестве герба округа восстановлен исторический герб г. Алешек, утв. в 1893 г.

ВЕРХНЕРОГАЧИКСКИЙ м. окр.



1. Герб: «В зеленом поле – золотой сидящий двутелый леопард». 2. Флаг: гербовый. НПА: Реш. 26.07.2024 № 62. Утвержден проект, использовавшийся с 2022 г.

ГОЛОПРИСТАНСКИЙ м. окр.



1. Герб: «В червленом поле – серебряный посох Асклепия, положенный в столб и сопровождаемый во включенной лазоревой главе выходящим снизу золотым пламенеющим солнцем (без лица), обремененным черным дельфином с серебряными глазами, челюстью и брюхом». 2. Флаг: гербовый. НПА: Реш. 25.07.2024 г. № 100. Герб составлен на основе герба района, утв. в 2008 г. и проекта, использовавшегося с 2022 г.

ГОРНОСТАЕВСКИЙ м. окр.



1. Герб: «В лазоревом поле, под серебряной главой, обремененной тремя, одна подле другой, гроздьями винограда с зелеными листьями и пурпурными ягодами, – серебряный горноста с черными глазами и кончиками носа и хвоста». 2. Флаг: гербовый. НПА: Реш. 27.06.2024 № 62. ГГР: 14984, 14985.

ИВАНОВСКИЙ м. окр.



1. Герб: «В зеленом поле, над пониженным в оконечность узким поясом, окаймленным мурованно серебром с черными швами, – золотой обращенный вправо орел с полураспростертыми крыльями, с черной головой и предплечьями, с серебряными нимбом вокруг головы и глазами, держащий в правой лапе закрытую книгу с серебряными страницами в червленом

переплете, украшенным золотом». 2. Флаг: гербовый. НПА: Реш. 04.07.2024 № 67. ГГР: 14992, 14993. Геральдическая доработка проекта, использовавшегося с 2022 г.

КАЛАНЧАКСКИЙ м. окр.



1. Герб: «В лазоревом, зеленом и лазоревом дважды рассеченном поле – возникающая снизу серебряная каланча, со сквозными дверными и оконными проемами, с двумя смотровыми площадками (одна под другой) и верхней шатровой кровлей, завершенной флюгером в виде флажка о двух косицах вправо». 2. Флаг: гербовый. НПА: Реш. 12.08.2024 № 79. Геральдическая доработка проекта, использовавшегося с 2022 г.

НИЖНЕСЕРОГОЗСКИЙ м. окр.



1. Герб: «В зеленом и червленом скошенном слева поле – золотой бык на стороже, с гривой, при этом голова наклонена сообразно скошению поля». 2. Флаг: гербовый. НПА: Реш. 07.06.2024 № 78. ГГР: 14986, 14987. Геральдическая доработка герба п. Нижние Серогозы, утв. в 2005 г., и проекта, использовавшегося с 2022 г.

СКАДОВСКИЙ м. окр.



1. Герб: «В лазоревом поле, между двух узких серебряных столбов, смещенных каждый к ближайшему краю, – два серебряных пониженных и перекрещенных морских якоря без перекладин, сопровождаемых сверху серебряной стрелой, положенной в столб острием вниз, а вверху оперением между рогов серебряной подковы, на которую сверху поставлен золотой четырехконечный и равноконечный лапчатый крест». 2. Флаг: гербовый. НПА: Реш. 27.06.2024 № 69. ГГР: 14988, 14989. Утвержден проект, использовавшийся с 2022 г.

ЧАПЛИНСКИЙ м. окр.



1. Герб: «В золотом поле – зеленый расположенный в столб овал, поверх которого червлеными клювом и одной из двух лапой стоит серебряная цапля, с черными глазами, отметиной на голове, хохолком и маховыми перьями». 2. Флаг: гербовый. НПА: Реш. 20.06.2024 № 16/66. ГГР: 14990, 14991. Геральдическая доработка герба района, утв. в 2013 г.

Примечание:

Список не включает проекты символики, согласованные на дату сдачи номера журнала в печать с органами местного самоуправления и ожидающие официального утверждения решением представительного органа местного самоуправления. ■

ДОНЕЦКАЯ НАРОДНАЯ РЕСПУБЛИКА

Гербы городских и муниципальных округов,
разработанные при участии АНО «ЕГЦ» в 2024 г.

ГОРОДСКИЕ ОКРУГА:



г.о. Донецк
(вариант с мун. короной)



г.о. Дебальцево



г.о. Докучаевск



г.о. Енакиево



г.о. Иловайск



г.о. Макеевка
(вариант с мун. короной
и орденой лентой)



г.о. Снежное
(вариант с мун. короной
и орденой лентой)



г.о. Торез



г.о. Харцызск

МУНИЦИПАЛЬНЫЕ ОКРУГА:



Амвросиевский
мун. округ



Володарский
мун. округ



Краснолиманский
мун. округ



Мангушский
мун. округ



Новозовский
мун. округ



Старобешевский
мун. округ



Тельмановский
мун. округ



Шахтерский
мун. округ



Ясиноватский
мун. округ

ЛУГАНСКАЯ НАРОДНАЯ РЕСПУБЛИКА

Гербы городских и муниципальных округов,
а также населенных пунктов,
разработанные при участии АНО «ЕГЦ» в 2023–2024 гг.



(г.о.) г. Луганск (вариант с мун. короной и символами «Города трудовой доблести»)

ГОРОДСКИЕ ОКРУГА:



(г.о.) г. Алчевск



(г.о.) г. Брянка



(г.о.) г. Кировск



(г.о.) г. Стаханов (вариант с мун. короной и орденой лентой)



(г.о.) г. Красный Луч



(г.о.) г. Лисичанск



(г.о.) г. Первомайск

НАСЕЛЕННЫЕ ПУНКТЫ:



пгт. Беловодск
Беловодского мун. округа



(г.о.) г. Ровеньки



(г.о.) г. Рубежное

МУНИЦИПАЛЬНЫЕ ОКРУГА:



Антрацитовский
мун. округ

продолжение >

МУНИЦИПАЛЬНЫЕ ОКРУГА
(продолжение, начало на с. XX):



Беловодский
мун. округ



Белокураинский
мун. округ



Краснодонский
мун. округ



Кременской
мун. округ



Лутугинский
мун. округ



Марковский
мун. округ



Меловский
мун. округ



Новоайдарский
мун. округ



Новопольковский
мун. округ



Перевальский
мун. округ



Сватовский
мун. округ




Свердловский
мун. округ




Славяносербский
мун. округ



Станично-Луганский
мун. округ



Старобельский
мун. округ



Троицкий
мун. округ

< начало списка

ЗАПОРОЖСКАЯ ОБЛАСТЬ

Гербы городских и муниципальных округов,
разработанные при участии АНО «ЕГЦ» в 2023–2024 гг.

ГОРОДСКИЕ ОКРУГА:



г.о. Бердянск



г.о. Энергодар



Проект герба для г.о. Мелитополь с муниципальной короной и лентой ордена «Знак Почета» (сентябрь 2023 г.; проект направлялся в ВГА г. Мелитополя от имени АНО «ЕГЦ»)

МУНИЦИПАЛЬНЫЕ ОКРУГА:



Акимовский мун. округ



Бердянский мун. округ



Васильевский мун. округ



Веселовский мун. округ



Каменско-Днепровский мун. округ



Куйбышевский мун. округ



Пологовский мун. округ



Приазовский мун. округ



Приморский мун. округ



Токмаккий мун. округ



Черниговский мун. округ

ХЕРСОНСКАЯ ОБЛАСТЬ

Гербы городских и муниципальных округов,
разработанные при участии АНО «ЕГЦ» в 2022 и 2024 гг.

МУНИЦИПАЛЬНЫЕ ОКРУГА:



Алешкинский
мун. округ



Верхнерогачицкий
мун. округ



Голопристанский
мун. округ



Горностаевский
мун. округ



Ивановский
мун. округ



Каланчакский
мун. округ



Нижнесерогозский
мун. округ



Скадовский
мун. округ



Чаплынский
мун. округ

ПРОЕКТЫ ГЕРБОВ:



Великолепетихский
мун. округ



г.о. Новая Каховка