

## **ГЕРБ ЭНГЕЛЬСКОГО МУНИЦИПАЛЬНОГО ОБРАЗОВАНИЯ**

**(см. рис. на 1-й стр. обложки и 1-й стр. цв. вкладки)**

Энгельское муниципальное образование (vytvareni, Municipal formation of Engels-city; площадь 3 205 кв. км., 271 569 человек населения на 1 января 2002 г.) расположено на левом берегу реки Волга напротив города Саратов и состоит из города Энгельс (225 057 чел. населения) и 56 сельских населенных пунктов в 21 округе Энгельсского района (46 512 чел.).

В 1747 г. была основана Покровская слобода, в которой находились соляные склады («магазины»), в которых собиралась соль, доставляемая с приисков на озере Эльтон (сейчас - в Астраханской области, название озера происходит от калмыцкого «altaŋ noŋ» - «золотое озеро»). Соль возили на быках (волах) украинцы, которых называли чумаками (tchumak). Дорогу (по-украински - «шлях») от Эльтона до Покровской слободы называли «Большим соляным путём»: по ней доставлялось в XVIII в. 4/5 всей соли в России, половина которой затем шла на экспорт в страны Европы и Азии.

Слобода не являлась городом и не имела права на герб. В 1914 г. слобода была преобразована в город Покровск, но из-за начавшейся вскоре Первой Мировой войны и Октябрьской Революции 1917 г. герб городу Покровску не был разработан и не утверждался.

В 1919 г. Новоузенский уезд Самарской губернии, в который входил город Покровск, был передан в состав Саратовской губернии, где был разделен на Покровский, Дергачёвский и Новоузенский уезды.

В 1922 г. Покровский уезд Саратовской губернии был включен в состав Автономной Области немцев Поволжья (создана в 1918 г. как Трудовая Коммуна немцев Поволжья), город Покровск стал центром этой Автономной Области.

В 1924 г. Автономная Область немцев Поволжья была преобразована в Автономную ССР немцев Поволжья (ASSR der Wolgadeutschen, 28 210 кв. км., 576 тысяч чел. населения в 1933 г., 21 кантон; на территории современного Энгельсского муниципального образования находилось Терновский, Красно-Ярский и Кукуусский кантоны) со столицей в городе Покровск. В 1931 г. город Покровск был переименован в город Энгельс в честь Фридриха Энгельса (1820-1895), одного из основоположников марксизма.

После упразднения 28.08.1941 г. АССР немцев Поволжья г. Энгельс и большинство кантонов были переданы в состав Саратовской области, южные кантоны были включены в состав Сталинградской (с 1962 г. - Волгоградской) области.

В 1996 г. после проведенного референдума город Энгельс и Энгельский район образовали объединенное муниципальное образование Эн-

гельского района, которое в 2000 г. было переименовано в Энгельское муниципальное образование.

Накануне празднования 250-летия основания города Энгельса художник-дизайнер Владимир Борисович Никитин в августе 1996 г. создал проект герба, в основу которого было положено предложение директора Энгельского филиала государственного архива Саратовской области Елизаветы Моисеевны Ериной об использовании в изображении герба быка с солью в память о «Большом Соляном пути» XVIII в., послужившем причиной основания Покровской слободы.

В качестве основы для герба Владимир Никитин взял устаревшую форму гербов городов конца XVIII в., когда были в 1781 г. утверждены императрицей Екатериной Второй гербы городов Саратовской губернии (Саратова, Аткарска, Балашова, Вольска, Кузнецка, Петровска, Сердобска, Хвалынска и Царицына), в верхней части которого располагался герб губернии - в лазоревом поле три серебряные стерляди, расположенные в виде вилообразного креста, а в нижней располагался тот или иной символ собственно города. В качестве навершия (badge) в гербе Энгельса Владимир Никитин расположил золотого двуглавого орла из Государственного герба Российской Федерации, сам щит изображался на кованой декоративной решётке, в нижней части которой были изображены цифры «1747» - год основания Покровской слободы.

На третьем заседании Энгельского районного собрания депутатов 03.04.1997 г. этот проект был утвержден решением № 44/3 в качестве герба объединенного муниципального образования Энгельского района, описание которого в «Положении о гербе объединенного муниципального образования Энгельского района» гласило: «п. 3. Герб Энгельского района представляет собой щит с отношением ширины к высоте 8:9, в верхней половине которого на лазоревом поле помещены три серебряные стерляди в виде вилообразного креста. Во второй половине щита на жёлтом поле изображён бык белой масти с золотыми рогами, на спине которого расположена солонка с серебристой солью». (Рис. 1).

Вопреки геральдическим правилам в описании вместо определений «золотой» и «серебряный» использовались наименования «жёлтый» и «белый», не устанавливался цвет чаши с солью, а бык был изображён идущим геральдически влево (то есть, убегающим от противника). Кроме того, в геральдической теории и практики России с 1856 г. исключалось помещение изображения герба губернии или области в верхней части или главе щита. Губернский (областной) герб должен был помещаться в вольной части щита. На эти обстоятельства Администрации объединенного муниципального образования было указано в письме Государственной Герольдии при Президенте Российской Федерации и Геральдической комиссии при Губернаторе Саратовской области. При этом Геральдическая комиссия при губернаторе Саратовской области в 1998 г. внесла свой проект герба: «В лазоревом щите серебряный бык с золотыми рогами и копытами, обременённый золотой чашей, наполненной серебряной со-

лю. В левой части влево изображен герб Саратовской области - в лазоревом поле три серебряные стерляди, расположенные в виде влообразного креста». (Рис. 2).

Несмотря на это, в 1997-2000 гг. герб остался без изменений и лишь по предложению Центра флаговедения и геральдики (директор М.В. Ревнивцев, e-mail: revnivtsev@engelsmo.san.ru, [www.flagoved.narod.ru](http://www.flagoved.narod.ru)), автором первого проекта герба Владимиром Никитиным были внесены в изображение герба существенные изменения в соответствии с правилами геральдики.

На 40-ом заседании Энгельсского районного Собрания депутатов 06.07.2000 г. было принято решение № 424/40, согласно которому были внесены изменения в Положение о гербе и утверждено его новое изображение. В новой редакции «Положения герба объединенного муниципального образования Энгельсского района» его п. 3 гласил: «п. 3. Герб объединенного муниципального образования Энгельсского района представляет собой золотой геральдический щит с изображением чёрного быка с червлёными (красными) глазами, языком, рогами и копытами, на спину которого поставлена червлёная (красная) чаша с серебряной горкой соли. В знак принадлежности Энгельсского района к Саратовской области в щит помещена лазоревая (синяя) вольная часть с тремя серебряными стерлядями, расположенными в виде влообразного креста. Золотое поле щита символизирует традиционные хлебные богатства Заволжья. Обременённый солонкой бык напоминает о том, что Покровская слобода была основана как важный перевалочный пункт на пути доставки соли с озера Эльтон». (Рис. 3).

Новое изображение герба было высоко оценено Государственным герольдмейстером Российской Федерации Г.В. Вилинбаховым, который в своём письме от 19.10.2000 г. № А23-2-404 одобрил герб и рекомендовал внести изменения в его описание.

В соответствии с этими рекомендациями в Положение о гербе были внесены необходимые изменения, утверждённые 14.06.2001 г. на 6-ом заседании Энгельсского муниципального Собрания депутатов второго созыва решением № 116/6-02. Пункт 3 «Положения о гербе Энгельсского муниципального образования Саратовской области» ныне гласит: «Герб Энгельсского муниципального образования представляет собой четырёхугольный, с закруглёнными нижними углами, заострённый в оконечности золотой геральдический щит с изображением идущего чёрного быка с червлёными (красными) глазами, языком, рогами и копытами, на спину которого поставлена червлёная (красная) чаша с серебряной горкой соли. В знак принадлежности Энгельсского муниципального образования к Саратовской области в щит помещена лазоревая (синяя, голубая) вольная часть с тремя серебряными стерлядями, расположенными в виде влообразного креста. Золотое поле щита символизирует традиционные хлебные богатства Заволжья. Обременённый солонкой бык напоминает о том, что Покровская слобода была основана как важный перевалочный пункт на пути доставки соли с озера Эльтон и Баскунчак».

# ГЕРБ ЭНГЕЛЬСКОГО МУНИЦИПАЛЬНОГО ОБРАЗОВАНИЯ (см. стр. 82)



Рис. 1.




Рис. 2.




Рис. 3.




Рис. 4.

Динамика развития герба  
Энгельсского муниципального образования