

К. Ф. Моченов, Химки

СЕРИЯ ЗНАЧКОВ «ГЕРБЫ РЕГИОНОВ РОССИИ» (см. илл. на стр. 82-120)

В 1991 году был начат выпуск серии значков «Гербы регионов России». За эти годы серия стала популярной среди коллекционеров и пополнилась многими интересными новинками. Выпуск серии гербов фактически начался еще в 1990 году, когда были выпущены первые значки с гербами Московской области на французском геральдическом щите: Быково, Родники, Бронницы.

Изготовление значков с гербами других областей началось с названием области на оборотной стороне значка. Первыми были выпущены гербы Тверской области: Тверь, Ржев. За ними последовали гербы Ярославской, Самарской и Ивановской областей. За эти годы качество выпускаемых значков оставалось на неизменно высоком уровне.

Первые значки серии выпускались на Экспериментальном заводе спортивных сувениров и знаков (ФСС) с клеймом № 118 (по каталогу Ю.В. Коржика, см. газету «Вестник геральдиста» № 13 за 2001 год или «Гербовед» № 56. С. 5-42). С 1993 года завод сменил название и клеймо - № 119 Акционерное предприятие «Спортзнак». В 1994 году это предприятие было закрыто. После 1994 года некоторые значки Тверской, Смоленской, Ярославской, Самарской и Архангельской областей выпускались в серии «Гербы регионов России» со старым оборотным штампом (клеймо № 119) на других заводах. Появляются эти значки и сейчас, спустя десять лет после закрытия Спортзнака.

В настоящее время значки серии «Гербы регионов России» выпускаются с клеймом № 340 Московского областного клуба любителей геральдики «Родник». Автор и «идейный» вдохновитель серии - ваш покорный слуга.

Независимо от места выпуска значков все эти годы удавалось сохранить свой узнаваемый стиль серии не только по надписи на обороте, что подтверждается высоким качеством гравюры и покраски значков. Радикально за эти годы изменился лишь тираж значков серии: в первые полтора года выпуска значки выходили тиражом 10 тысяч, к середине 92 года тираж упал до 5000 тысяч, а в настоящее время значки выпускаются совсем небольшим тиражом - 500 экземпляров, рассылаемых адресно по клубам и секциям геральдистов. Изредка тираж увеличивается за счет заказа значков администрациями городов.

За прошедшие годы изменилась концепция выпуска значков в серии «Гербы регионов России», и в настоящее время она окончательно сфор-

мировалась. Выпуск значков этой серии был начат в непростые для коллекционеров годы. Классическая серия гербов Кишиневского экспериментально-механического завода (КЭМЗ) тогда была в самом «начале пути», а в 1991-1992 гг. выпуск гербов на КЭМЗ фактически был приостановлен.

Поэтому в начальный период выпуска серии «Гербы регионов России» наряду с современными гербами выпускались и исторические гербы каждой области. Были выпущены исторические гербы Тверской, Смоленской, Московской, Ивановской, Архангельской, Вологодской, Ярославской и Самарской областей.

С 1993 года объемы ежегодного выпуска гербов на КЭМЗ постоянно повышались, и в 1996 году на слете геральдистов в Чебоксарах прошлось вводить «мораторий» на количество рассылаемых ежемесячно гербов - не более 30 значков в месяц. Поэтому выпуск исторических гербов в серии «Гербы регионов России» был постепенно прекращен для того, чтобы избежать дублирования в выпуске значков.

В настоящее время в серии значков «Гербы регионов России» выпускаются утвержденные гербы, внесенные в Государственный геральдический регистр Российской Федерации. Иногда проекты современных гербов выпускались в серии только по заказу местных администраций.

Исторические гербы в последние годы выпускаются в серии только в том случае если они переутверждены как современные. Например: Торжок (1780+1998+1999), Торопец (1781+1999), Боровск (1778+2000), Мосальск (1778+1997) и другие выпущенные гербы. Символ «+» в списках серии означает, что герб переутверждался несколько раз без изменения изображения. В действительности, переутвержденных исторических гербов в современной России гораздо больше, и не все они попадают в серию значков «Гербы регионов России».

Другие условные обозначения в таблице:

- проект герба;

** - герб города и одноименного района;

& - герб внесен в Государственный геральдический регистр РФ.

По состоянию на 1 января 2004 года в серии выпущено ровно 900 значков. В последнее время серия пополняется большими (заглавными) знаками с гербами областей и республик Российской Федерации, внесенных в Государственный геральдический регистр Российской Федерации. Полная информация по выпущенным значкам приведена в прилагаемой ниже таблице. А все вновь выходящие значки этой серии будут публиковаться в последующих номерах «Гербоведа» в виде годовых выпусков.

Желающих приобрести значки этой и других серий просим обращаться

1) в Союз геральдистов России: 125565, Москва, ул. Флотская, 2 - 5.

Тел.: (095) 234-31-64, 708-09-53, 452-89-42, 795-96-14 мобил.

E-mail: heraldik@aha.ru; WEB: <http://www.aha.ru/~heraldik>;

2) в Московский областной клуб любителей геральдики «Родник»

(его адрес, время работы, способы проезда см. на стр. 166).





026



027



028



029



030



031



032



033



034



035



036



037



038*



039



040



041




042



043



044



045



046



047



048



049



050



051



052



053



054*



055



056



057



058



059



060



061



062



063



064



065



066



067



068



069



070



071



072



073



074



075



076



077



078



079



080



081



082



083



084



085



086



087



088



089



090



091



092



093



094



095



096



097*



098



099



100



101



102



103



104



105



106



107



108



109



110



111



112



113



114



115



116



117



118



119



120



121



122



123



124



125



126



127



128



129



130



131



132



133



134



135



136



137



138



139



140



141



142



143



144



145



146



147



148



149



150



151



152



153



154



155



156



157



158



159



160



161



162



163



164



165



166



167



168



169



170



171



172



173



174



175



176



177



178



179



180



181



182



183



184



185



186



187



188



189



190



191



192



193



194



195



196



197



198



199



200



201



202



203



204



205



206



207



208



209



210



211



212



213



214



215



216



217



218



219



220



221



222



223



224



225



226



227



228



229



230



231



232



233



234



235



236



237



238



239



240



241



242



243



244



245



246



247



248



249



250



251



252



253




254



255



256



257



258




259



260



261



262



263



264



265



266



267



268



269




270



271



272



273



274



275



276



277



278



279



280



281



282



283



284




285



286



287



288



289



290



291



292




293



294



295



296



297



298



299



300



301



302



303



304



305



306



307



308



309



310



311



312



313



314



315



316



317



318



319



320



321



322



323



324



325



326



327



328



329



330



331



332



333



334



335



336



337




338*



339



340



341



342



343



344




345



346



347



348



349



350



351



352



353



354



355



356



357



358



359



360



361



362



363



364



365



366



367



368



369



370



371



372



373



374



375



376



377



378



379



380



381



382



383



384



385



386



387



388



389



390



391



392



393




394



395



396



397



398



399



400



401



402



403



404



405



406



407



408



409



410



411



412



413



414



415



416



417



418



419



420



421



422



423



424



425



426

427

428

429

430



431

432

433

434

435



436

437

438

439

440



441

442

443

444

445



446

447

448

449

450



451




452



453



454



455



456



457



458



459



460



461



462



463




464



465



466



467



468



469



470



471



472



473



474



475




476



477



478



479



480



481



482



483



484



485



486



487



488



489



490



491



492



493



494



495



496



497



498



499



500



501



502



503



504*



505



506



507



508



509



510



511



512



513



514



515



516



517



518



519



520



521



522



523



524



525



526




527



528



529



530



531



532



533



534



535



536



537



538



539




540



541




542



543



544



545



546



547




548



549



550



551



552



553



554



555



556



557



558



559



560



561



562



563



564



565



566



567



568



569



570



571



572



573



574



575



576*



577



578



579



580



581



582



583



584



585



586



587



588



589



590



591




592



593



594



595



596



597



598



599



600



601



602



603



604



605



606



607



608



609



610



611



612



613



614



615



616



617



618



619



620



621



622



623



624



625



626



627



628



629



630



631



632




633



634



635




636



637



638



639




640



641



642



643



644



645



646



647



648



649



650



651



652




653



654*




655



656



657



658



659



660*



661*



662




663



664



665



666



667



668*



669



670*



671



672




673



674



675



676



677



678



679



680



681



682



683



684



685




686




687



688



689



690



691



692



693



694



695



696



697



698



699



700



701



702



703



704



705



706



707



708



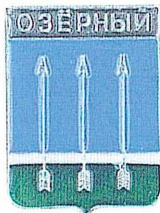
709



710



711



712



713



714




715



716



717



718



719




720




721



722



723



724



725



726



727



728



729



730



731



732



733



734



735



736



737



738



739



740



741



742



743



744



745



746




747



748



749



750



751



752



753



754



755



756



757



758



759




760



761



762



763



764



765



766



767



768



769



770



771



772



773



774



775



776



777



778



779



780



781



782



783



784



785




786




787



788



789



790



791



792



793



794



795



796



797



798



799



800



801



802



803



804



805



806



807



808



809



810



811*




812



813



814



815



816



817



818



819



820




821



822



823



824



825



826



827




828




829



830



831




832



833



834



835



836



837



838



839



840



841



842



843



844



845



846



847



848



849



850



851



852



853



854



855



856



857



858*



859



860



861



862



863



864



865



866



867



868




869



870



871



872



873



874



875



876



877



878



879



880



881



882



883



884



885



886



887



888*



889



890



891



892



893



894



895



896



897




898




899




900*



097*



338*



661*




660*



654*



668*



504*



888*



811*



858*



670*



900*




038*



2004 г.



054*



2004 г.



576*

Серия значков «Гербы регионов России»

№ п/п	Статус	Наименование топонима	Территориальная принадлежность	Год утв.
1.	г.	Кемь	Республика Карелия	XI Хв. #
2.	г.	Костомукша	Республика Карелия	1993
3.	г.	Петрозаводск	Республика Карелия	1991
4.	г.	Питкяранта	Республика Карелия	1990
5.	г.	Сортавала	Республика Карелия	1892
6.	респ.	Республика Коми &		1994
7.	г.	Вилуйск &	Республика Саха (Якутия)	2000
8.	г.	Среднеколымск &	Республика Саха (Якутия)	2001
9.	г.	Моздок &	Республика Северная Осетия-Алания	2000
10.	г.	Агрыз	Республика Татарстан	#
11.	г.	Азнакаево	Республика Татарстан	#
12.	г.	Альметьевск	Республика Татарстан	#
13.	п.	Арск	Республика Татарстан	#
14.	г.	Бавлы ** &	Республика Татарстан	2001
15.	г.	Бавлы	Республика Татарстан	#
16.	с.	Балтаси	Республика Татарстан	#
17.	с.	Богатые Сабы	Республика Татарстан	#
18.	г.	Бугульма	Республика Татарстан	#
19.	г.	Буинск	Республика Татарстан	#
20.	г.	Булгары	Республика Татарстан	#
21.	п.	Васильево	Республика Татарстан	#
22.	г.	Елабуга	Республика Татарстан	#
23.	г.	Заинск	Республика Татарстан	#
24.	г.	Зеленодольск	Республика Татарстан	#
25.	г.	Зеленодольск &	Республика Татарстан	1998
26.	г.	Казань	Республика Татарстан	1781
27.	п.	Карабаш	Республика Татарстан	#
28.	г.	Лаишево	Республика Татарстан	#
29.	г.	Лениногорск	Республика Татарстан	#
30.	г.	Мамадыш	Республика Татарстан	#
31.	г.	Мензелинск	Республика Татарстан	#
32.	г.	Набережные Челны	Республика Татарстан	#
33.	г.	Нижнекамск	Республика Татарстан	#
34.	п.	Нижняя Мактама	Республика Татарстан	#
35.	г.	Нурлат	Республика Татарстан	#
36.	с.	Пестрецы	Республика Татарстан	#
37.	с.	Сарманово	Республика Татарстан	#
38.	респ.	Татарстан		1992
39.	г.	Тетюши	Республика Татарстан	#

№ п/п	Статус	Наименование топонима	Территориальная принадлежность	Год утв.
40.	г.	Чистополь	Республика Татарстан	#
41.	г.	Ижевск &	Удмуртская Республика	1997
42.	г.	Камбарка ** &	Удмуртская Республика	2000
43.	с.	Киясово ** &	Удмуртская Республика	1997
44.	с.	Красногорское ** &	Удмуртская Республика	1999
45.	г.	Абаза &	Республика Хакасия	2001
46.	г.	Алатырь	Чувашская Республика	1780
47.	г.	Алатырь	Чувашская Республика	1977
48.	с.	Вурнары	Чувашская Республика	1996
49.	с.	Красные Четаи	Чувашская Республика	1996-1997
50.	г.	Мариинский Посад	Чувашская Республика	1992
51.	г.	Мариинский Посад &	Чувашская Республика	1999
52.	г.	Цивильск **	Чувашская Республика	2002
53.	г.	Чебоксары	Чувашская Республика	1969
54.	респ.	Чувашская Республика &		1992
55.	п.	Бурсоль	Алтайский край	1998
56.	г.	Заринск &	Алтайский край	2000
57.	г.	Славгород &	Алтайский край	1997
58.	п.	Архипо-Осиповка	Краснодарский край	#
59.	г.	Геленджик	Краснодарский край	июль 1998
60.	г.	Геленджик	Краснодарский край	окт. 1998
61.	г.	Горячий Ключ &	Краснодарский край	2002
62.	г.	Гулькевичи	Краснодарский край	1973
63.	г.	Ейск	Краснодарский край	1994-1997
64.	р-н	Каневский район &	Краснодарский край	1999
65.	г.	Курганинск &	Краснодарский край	1999
66.	г.	Новокубанск &	Краснодарский край	1999
67.	г.	Приморско-Ахтарск &	Краснодарский край	2002
68.	п.	Березовка ** &	Красноярский край	2003
69.	г.	Енисейск &	Красноярский край	1998
70.	г.	Заозерный &	Красноярский край	2001
71.	г.	Зеленогорск &	Красноярский край	2003
72.	г.	Игарка &	Красноярский край	2003
73.	г.	Кайеркан &	Красноярский край	2000
74.	п.	Курагино ** &	Красноярский край	2002
75.	г.	Норильск &	Красноярский край	2000
76.	п.	Овсянка	Красноярский край	#
77.	п.	Снежногорск &	Красноярский край	2002
78.	г.	Сосновоборск	Красноярский край	#
79.	АО	Таймыр &	Красноярский край	1998-2000
80.	г.	Уяр	Красноярский край	#
81.	г.	Артем &	Приморский край	2003
82.	г.	Владивосток &	Приморский край	1883+1992
83.	кр.	Приморский край &		1996-1997

№ п/п	Статус	Наименование топонима	Территориальная принадлежность	Год утв.
84.	р-н	Спасский район &	Приморский край	2001
85.	г.	Фокино	Приморский край	2001
86.	г.	Комсомольск-на-Амуре &	Хабаровский край	1997
87.	г.	Николаевск-на-Амуре &	Хабаровский край	2001
88.	п.	Солнечный ** &	Хабаровский край	1998-1999
89.	г.	Белогорск &	Амурская область	2000
90.	г.	Зея &	Амурская область	1999
91.	г.	Архангельск	Архангельская область	1781
92.	губ.	Архангельская губерния		1878
93.	г.	Вельск	Архангельская область	1780
94.	р-н	Вилегодский район &	Архангельская область	1999
95.	г.	Каргополь	Архангельская область	1781
96.	г.	Коряжма	Архангельская область	1988
97.	г.	Коряжма (полный)	Архангельская область	1995
98.	г.	Котлас	Архангельская область	1987
99.	с.	Красноборск	Архангельская область	1781
100.	г.	Мезень	Архангельская область	1781
101.	г.	Мезень	Архангельская область	1862 #
102.	г.	Онега	Архангельская область	1781
103.	г.	Онега	Архангельская область	1862 #
104.	с.	Пинега	Архангельская область	1781
105.	с.	Пинега	Архангельская область	1862 #
106.	г.	Северодвинск &	Архангельская область	1993
107.	с.	Соловки	Архангельская область	1993
108.	г.	Сольвычегодск	Архангельская область	1781
109.	г.	Сольвычегодск	Архангельская область	1862 #
110.	р-н	Устьянский район &	Архангельская область	1999
111.	с.	Холмогоры	Архангельская область	1781
112.	с.	Холмогоры	Архангельская область	1862 #
113.	г.	Шенкурск	Архангельская область	1781
114.	г.	Шенкурск	Архангельская область	1862 #
115.	с.	Яренск	Архангельская область	1781
116.	с.	Винный	Астраханская область	199?
117.	п.	Володарский ** &	Астраханская область	1998
118.	г.	Знаменск &	Астраханская область	2001
119.	с.	Красный Яр ** &	Астраханская область	1998
120.	с.	Красный Яр &	Астраханская область	2000
121.	р-н	Приволжский район &	Астраханская область	2001
122.	с.	Тамбовка	Астраханская область	2000
123.	г.	Харабали &	Астраханская область	2000
124.	г.	Алексеевка **	Белгородская область	1995
125.	г.	Белгород &	Белгородская область	1995
126.	обл.	Белгородская область &		1995
127.	р-н	Белгородский район &	Белгородская область	1995

№ п/п	Ста-тус	Наименование топонима	Территориальная принадлежность	Год утв.
128.	п.	Борисовка **	Белгородская область	1995
129.	г.	Валуки **	Белгородская область	1995
130.	п.	Вейделевка **	Белгородская область	1998
131.	п.	Волоконовка ** &	Белгородская область	1997
132.	г.	Грайворон **	Белгородская область	1995
133.	г.	Губкин **	Белгородская область	1996+1999
134.	п.	Ивня **	Белгородская область	1995
135.	г.	Короча **	Белгородская область	1995
136.	п.	Красная Яруга **	Белгородская область	1998
137.	п.	Красногвардейское **	Белгородская область	1995
138.	с.	Красное **	Белгородская область	1995
139.	г.	Новый Оскол ** &	Белгородская область	1995-1996
140.	п.	Проخورовка **	Белгородская область	1999-2000
141.	п.	Ракитное* &	Белгородская область	1995
142.	г.	Старый Оскол **	Белгородская область	1996-1999
143.	п.	Чернянка ** &	Белгородская область	1995
144.	г.	Шебекино **	Белгородская область	1999-2000
145.	р-н	Яковлевский район &	Белгородская область	1995
146.	п.	Дубровка &	Брянская область	2003
147.	п.	Комаричи ** &	Брянская область	2000
148.	г.	Александров	Владимирская область	1781
149.	г.	Гусь-Хрустальный &	Владимирская область	1999
150.	г.	Камешково	Владимирская область	1996 #
151.	г.	Кольчугино	Владимирская область	1993
152.	г.	Кольчугино ** &	Владимирская область	2002
153.	п.	Красная Горбатка	Владимирская область	#
154.	г.	Лакинск &	Владимирская область	1999
155.	г.	Петушки ** &	Владимирская область	2002
156.	г.	Покров	Владимирская область	1781
157.	г.	Радужный &	Владимирская область	2003
158.	г.	Волжский &	Волгоградская область	1994
159.	п.	Светлый Яр ** &	Волгоградская область	2000
160.	г.	Бабаево ** &	Вологодская область	2002
161.	р-н	Бабушкинский район &	Вологодская область	2002
162.	г.	Белозерск	Вологодская область	1781
163.	с.	Верховажье ** &	Вологодская область	2001
164.	г.	Вологда	Вологодская область	1780
165.	губ.	Вологодская губерния		1878
166.	обл.	Вологодская область &		1995
167.	г.	Грязовец	Вологодская область	#
168.	г.	Кадников	Вологодская область	1780
169.	г.	Кириллов	Вологодская область	1993
170.	г.	Никольск	Вологодская область	1780
171.	г.	Никольск ** &	Вологодская область	1999

№ п/п	Статус	Наименование топонима	Территориальная принадлежность	Год утв.
172.	с.	Нюксеница &	Вологодская область	2002
173.	г.	Сокол ** &	Вологодская область	1999-2000
174.	р-н	Тарногский район &	Вологодская область	2002
175.	г.	Тотьма	Вологодская область	1780
176.	г.	Тотьма ** &	Вологодская область	1999
177.	р-н	Усть-Кубинский район &	Вологодская область	2001
178.	г.	Устюжна ** &	Вологодская область	2001
179.	г.	Череповец	Вологодская область	1811+2002
180.	р-н	Череповецкий район	Вологодская область	
181.	р-н	Бобровский район &	Воронежская область	
182.	г.	Лиски ** &	Воронежская область	1996
183.	г.	Павловск &	Воронежская область	1781+2002
184.	с.	Алексино	Ивановская область	#
185.	п.	Верхний Ландех	Ивановская область	#
186.	г.	Вознесенский Посад	Ивановская область	#
187.	г.	Гаврилов Посад	Ивановская область	1989
188.	г.	Гавриловский Посад	Ивановская область	#
189.	г.	Заволжск	Ивановская область	#
190.	г.	Иваново	Ивановская область	1970
191.	г.	Иваново &	Ивановская область	1996
192.	г.	Иваново-Вознесенск № 1	Ивановская область	#
193.	г.	Иваново-Вознесенск № 2	Ивановская область	#
194.	обл.	Ивановская область &		1997
195.	р-н	Ильинский район	Ивановская область	1999
196.	п.	Ильинское-Хованское	Ивановская область	#
197.	г.	Кинешма	Ивановская область	1779
198.	г.	Комсомольск ** &	Ивановская область	2000
199.	г.	Кохма	Ивановская область	#
200.	п.	Лежнево ** &	Ивановская область	1996
201.	п.	Лух	Ивановская область	1779
202.	п.	Марково	Ивановская область	#
203.	с.	Мыт	Ивановская область	#
204.	с.	Нижний Ландех	Ивановская область	#
205.	п.	Палех	Ивановская область	#
206.	р-н	Палехский район &	Ивановская область	2003
207.	п.	Пестяки	Ивановская область	1991
208.	г.	Плес	Ивановская область	1779
209.	г.	Приволжск	Ивановская область	1992
210.	г.	Пучеж	Ивановская область	#
211.	г.	Родники ** &	Ивановская область	2002
212.	г.	Сокольское	Ивановская область	1990
213.	г.	Шуя	Ивановская область	1781
214.	г.	Южа	Ивановская область	#
215.	г.	Южа ** &	Ивановская область	2003

№ п/п	Ста-тус	Наименование топонима	Территориальная принадлежность	Год утв.
216.	г.	Юрвец	Ивановская область	1789
217.	г.	Ангарск &	Иркутская область	1996
218.	п.	Балаганск ** &	Иркутская область	1777+2003
219.	г.	Иркутск &	Иркутская область	1996
220.	г.	Саянск &	Иркутская область	2000
221.	г.	Багратионовск ** &	Калининградская область	2003
222.	г.	Гвардейск ** &	Калининградская область	2001
223.	г.	Гурьевск ** &	Калининградская область	1997
224.	г.	Калининград &	Калининградская область	1999
225.	г.	Краснознаменск ** &	Калининградская область	2001
226.	г.	Мамоново &	Калининградская обл.	1998-1999
227.	г.	Неман ** &	Калининградская область	2002
228.	г.	Пионерский &	Калининградская область	1999
229.	г.	Правдинск ** &	Калининградская обл.	1998-1999
230.	г.	Светлый &	Калининградская область	2001
231.	г.	Черняховск &	Калининградская область	2001
232.	с.	Бабынино ** &	Калужская область	2002
233.	г.	Балабаново &	Калужская область	2000
234.	п.	Белоусово &	Калужская область	2000
235.	г.	Боровск ** &	Калужская область	1778+2000
236.	с.	Детчино &	Калужская область	1999
237.	п.	Ермолино &	Калужская область	1999
238.	г.	Жиздра &	Калужская область	1778+2002
239.	г.	Жуков ** &	Калужская область	1998
240.	г.	Калуга &	Калужская область	2000
241.	п.	Кременки &	Калужская область	2000-2001
242.	г.	Людиново ** &	Калужская область	2002
243.	г.	Малоярославец &	Калужская область	1777+1999
244.	г.	Мещовск ** &	Калужская область	1778+2003
245.	г.	Мосальск ** &	Калужская область	1778+1997
246.	г.	Обнинск	Калужская область	1988
247.	г.	Сосенский &	Калужская область	2002
248.	г.	Юхнов #	Калужская область	1859
249.	АО	Корякский АО	Камчатская область	1998
250.	п.	Усть-Камчатск ** &	Камчатская область	2003
251.	г.	Междуреченск &	Кемеровская область	2001
252.	г.	Калтан &	Кемеровская область	2001
253.	г.	Вятские Поляны &	Кировская область	1999
254.	обл.	Кировская область &		1995
255.	г.	Котельнич &	Кировская область	1996-1998
256.	р-н	Котельничский район &	Кировская область	1996-1998
257.	п.	Лальск	Кировская область	1780
258.	п.	Опарино ** &	Кировская область	1999
259.	г.	Советск &	Кировская область	2001

№ п/п	Ста-тус	Наименование топонима	Территориальная принадлежность	Год утв.
260.	р-н	Буйский район &	Костромская область	2003
261.	г.	Волгореченск &	Костромская область	1998-1999
262.	р-н	Костромской район &	Костромская область	2003
263.	р-н	Островский район &	Костромская область	2003
264.	г.	Катайск &	Курганская область	2000
265.	г.	Курган &	Курганская область	2000-2001
266.	обл.	Курганская область &		1997
267.	г.	Шадринск &	Курганская область	1999
268.	г.	Курчатов	Курская область	1998
269.	Р-н	Автово	Ленингр. обл., С.-Петербург	2001
270.	г.	Бокситогорск ** &	Ленинградская область	1999
271.	г.	Волхов &	Ленинградская область	1997
272.	р-н	Волховский район &	Ленинградская область	1998
273.	г.	Всеволожск	Ленинградская область	2001
274.	г.	Выборг ** &	Ленинградская область	1788+1998+1999
275.	г.	Ивангород &	Ленинградская область	1730+1998+1999
276.	г.	Кингисепп	Ленинградская область	1780+1999
277.	г.	Кириши ** &	Ленинградская область	1997
278.	г.	Колпино &	Ленинградская область	199?
279.	г.	Коммунар &	Ленинградская область	2002
280.	обл.	Ленинградская область &		1998-1999
281.	г.	Лодейное Поле &	Ленинградская область	2002
282.	р-н	Ломоносовский район &	Ленинградская область	2001
283.	г.	Луга ** &	Ленинградская область	2001-2002
284.	п.	Парголово	Ленинградская область	2000
285.	г.	Петергоф &	Ленинградская область	1998
286.	г.	Пикалево &	Ленинградская область	1999
287.	г.	Приморск	Ленинградская область	1995-1998
288.	г.	Приозерск ** &	Ленинградская область	1788+1995+1998
289.	г.	Светогорск &	Ленинградская область	2001
290.	п.	Сертолово &	Ленинградская область	2000
291.	г.	Сестрорецк &	Ленинградская область	2000
292.	г.	Сосновый Бор &	Ленинградская область	1996
293.	г.	Тихвин ** &	Ленинградская область	1773+1998+2000
294.	г.	Тосно **	Ленинградская область	1998
295.	г.	Грязи	Липецкая область	1995
296.	г.	Данков	Липецкая область	#
297.	с.	Долгоруково	Липецкая область	1995
298.	г.	Елец	Липецкая область	1781+1992
299.	г.	Задонск	Липецкая область	#
300.	г.	Лебедянь	Липецкая область	#
301.	г.	Липецк &	Липецкая область	1996
302.	г.	Усмань	Липецкая область	#
303.	г.	Чаплыгин	Липецкая область	#

№ п/п	Статус	Наименование топонима	Территориальная принадлежность	Год утв.
304.	г.	Магадан &	Магаданская область	1999
305.	г.	Балашиха	Московская область	1977
306.	г.	Балашиха ** &	Московская область	1999
307.	г.	Балашиха	Московская область	2001 #
308.	г.	Богородск	Московская область	1781
309.	с.	Бородино	Московская область	#
310.	г.	Бронницы	Московская область	1781
311.	г.	Бронницы	Московская область	1883+1994
312.	п.	Быково	Московская область	1989
313.	г.	Верея	Московская область	1782
314.	г.	Видное	Московская область	1995
315.	г.	Волоколамск	Московская область	1781
316.	г.	Воскресенск	Московская область	1781
317.	г.	Воскресенск	Московская область	1987
318.	п.	Восход &	Московская область	2002
319.	г.	Высоковский &	Московская область	1997
320.	г.	Дедовск	Московская область	1989
321.	г.	Дзержинский	Московская область	1989
322.	г.	Дзержинский &	Московская область	1997
323.	г.	Дмитров	Московская область	1781+1992
324.	г.	Долгопрудный &	Московская область	2003
325.	г.	Домодедово **	Московская область	1997
326.	г.	Домодедово ** &	Московская область	2002
327.	г.	Дрезна &	Московская область	1998
328.	г.	Егорьевск	Московская область	1779
329.	г.	Егорьевск ** &	Московская область	1998
330.	г.	Железнодорожный &	Московская область	2002
331.	г.	Жуковский &	Московская область	2002
332.	г.	Загорск	Московская область	1967
333.	г.	Зарайск	Московская область	1779
334.	г.	Звенигород	Московская область	1781
335.	г.	Звенигород &	Московская область	1883+2003
336.	г.	Ивантеевка &	Московская область	1998
337.	г.	Истра ** &	Московская область	1994
338.	г.	Истра **(полный)	Московская область	1994
339.	г.	Калининград	Московская область	1988
340.	г.	Кашира ** &	Московская область	1778+1998
341.	г.	Климовск	Московская область	2002
342.	г.	Клин	Московская область	1781
343.	г.	Клин ** &	Московская область	1998
344.	р-н	Коломенский район	Московская область	2002
345.	г.	Коломна	Московская область	1781
346.	г.	Королев	Московская область	1997
347.	п.	Котельники &	Московская область	1998

№ п/п	Статус	Наименование топонима	Территориальная принадлежность	Год утв.
348.	п.	Красково &	Московская область	1997
349.	г.	Красногорск	Московская область	1992
350.	г.	Красногорск **	Московская область	2001
351.	г.	Краснозаводск	Московская область	1993
352.	г.	Краснознаменск &	Московская область	1996
353.	п.	Купавна	Московская область	#
354.	г.	Куrowsкое	Московская область	#
355.	г.	Куrowsкое &	Московская область	1997
356.	г.	Ликино-Дулево &	Московская область	1997
357.	г.	Лобня	Московская область	2003
358.	г.	Лосино-Петровский &	Московская область	1998
359.	п.	Лотошино ** &	Московская область	1998
360.	г.	Луховицы	Московская область	1997
361.	г.	Луховицы **	Московская область	1998
362.	г.	Лыткарино &	Московская область	1999
363.	г.	Люберцы ** &	Московская область	1998
364.	п.	Малаховка &	Московская область	1998
365.	г.	Можайск	Московская область	1781
366.	г.	Можайск ** &	Московская область	1999
367.	г.	Москва &	Московская область	1781+1995
368.	обл.	Московская область &		1999
369.	г.	Мытищи ** &	Московская область	1996+1998
370.	г.	Наро-Фоминск	Московская область	2002
371.	г.	Никитск	Московская область	1781
372.	г.	Ногинск **	Московская область	1996
373.	г.	Одинцово ** &	Московская область	1997
374.	г.	Озёры	Московская область	1996
375.	г.	Озёры ** &	Московская область	2001
376.	п.	Октябрьский &	Московская область	1997
377.	с.	Ольгово	Московская область	#
378.	г.	Орехово-Зуево &	Московская область	1997
379.	р-н	Орехово-Зуевский район &	Московская область	1999
380.	г.	Павловский Посад **	Московская область	2002
381.	г.	Подольск	Московская область	1781
382.	р-н	Подольский район &	Московская область	1998
383.	г.	Протвино &	Московская область	1999
384.	г.	Пушкино **	Московская область	2002
385.	р-н	Пушкинский район	Московская область	2002
386.	г.	Пушино &	Московская область	1999
387.	г.	Раменское ** &	Московская область	1995
388.	г.	Реутов	Московская область	1992
389.	г.	Реутов &	Московская область	2000
390.	п.	Родники	Московская область	1989
391.	г.	Рошаль &	Московская область	1998

№ п/п	Ста-тус	Наименование топонима	Территориальная принадлежность	Год утв.
392.	г.	Руза	Московская область	1781
393	г.	Руза ** &	Московская область	1999
394.	г.	Сергиев Посад ** &	Московская область	1998
395.	г.	Сергиевский Посад	Московская область	1883
396.	п.	Серебряные Пруды ** &	Московская область	1997
397.	г.	Серпухов	Московская область	1781
398.	г.	Серпухов &	Московская область	1883+1999
399.	р-н	Серпуховский район &	Московская область	1998
400.	г.	Солнечногорск & **	Московская область	1988+2001
401.	г.	Старая Руза	Московская область	#
402.	г.	Ступино ** &	Московская область	1995
403.	г.	Талдом	Московская область	1990
404.	г.	Талдом **&	Московская область	2001
405.	с.	Тарасовка	Московская область	1995
406.	п.	Томилино &	Московская область	1997
407.	г.	Троицк	Московская область	1995+2003
408.	г.	Фрязино &	Московская область	2001
409.	п.	Фряново &	Московская область	2001
410.	г.	Химки ** &	Московская область	1998+1999
411.	п.	Черкизово	Московская область	1993
412.	г.	Черноголовка	Московская область	1993
413.	г.	Черноголовка &	Московская область	2001
414.	г.	Чехов	Московская область	#
415.	г.	Чехов ** &	Московская область	1999
416.	г.	Шатура **	Московская область	1995
417.	г.	Шатура ** &	Московская область	2003
418.	п.	Шаховская ** &	Московская область	1999
419.	г.	Щелково ** &	Московская область	2000+2001
420.	г.	Электрогорск &	Московская область	1995+2001
421.	г.	Электросталь &	Московская область	1996
422.	г.	Электроугли &	Московская область	1996
423.	г.	Юбилейный &	Московская область	1997
424.	г.	Яхрома	Московская область	1988
425.	г.	Ковдор ** &	Мурманская область	2000
426.	г.	Кола #	Мурманская область	XIX в.
427.	с.	Кувшинская Салма	Мурманская область	1996
428.	г.	Мурманск &	Мурманская область	2000
429.	г.	Полярные Зори	Мурманская область	1995
430.	г.	Полярный	Мурманская область	1996
431.	г.	Североморск	Мурманская область	1996
432.	г.	Североморск &	Мурманская область	1996
433.	г.	Скалистый	Мурманская область	1995
434.	г.	Снежногорск &	Мурманская область	1992+2003
435.	г.	Городец ** &	Нижегородская область	2000

№ п/п	Статус	Наименование топонима	Территориальная принадлежность	Год утв.
436.	г.	Великий Новгород	Новгородская область	1781+совр
437.	г.	Малая Вишера ** &	Новгородская область	1997
438.	с.	Марево ** &	Новгородская область	1999
439.	р-н	Новгородский район &	Новгородская область	1997
440.	г.	Карасук &	Новосибирская область	1998-1999
441.	г.	Каргат &	Новосибирская область	2002
442.	г.	Бузулук &	Оренбургская область	1998
443.	г.	Гай &	Оренбургская область	1998-1999
444.	г.	Новотроицк &	Оренбургская область	2003
445.	с.	Октябрьское ** &	Оренбургская область	2003
446.	г.	Орск &	Оренбургская область	1737+1995
447.	г.	Беднодемьяновск &	Пензенская область	2001
448.	г.	Кузнецк &	Пензенская область	2000
449.	г.	Никольск &	Пензенская область	2003
450.	г.	Пенза &	Пензенская область	1781+2001
451.	г.	Березники &	Пермская область	1998
452.	г.	Гремячинск	Пермская область	#
453.	г.	Кунгур &	Пермская область	1996
454.	г.	Пермь	Пермская область	1783+1993
455.	г.	Усолье **	Пермская область	1998-1999
456.	п.	Бежаницы ** &	Псковская область	2001
457.	г.	Великие Луки &	Псковская область	1781+2001
458.	р-н	Великолукский район &	Псковская область	2001
459.	г.	Гдов ** &	Псковская область	2002
460.	п.	Дедовичи ** &	Псковская область	2002
461.	г.	Дно ** &	Псковская область	2000
462.	п.	Красногородск ** &	Псковская область	2001
463.	п.	Кунья ** &	Псковская область	2002
464.	п.	Локня ** &	Псковская область	2002
465.	г.	Невель ** &	Псковская область	2001
466.	г.	Новоржев ** &	Псковская область	2001
467.	г.	Опочка ** &	Псковская область	2002
468.	г.	Остров ** &	Псковская область	2002
469.	р-н	Псковский район &	Псковская область	2001
470.	г.	Пустошка ** &	Псковская область	2000
471.	п.	Пушкинские Горы ** &	Псковская область	2001
472.	п.	Струги Красные ** &	Псковская область	2001
473.	п.	Усвяты **	Псковская область	2001
474.	р-н	Азовский район &	Ростовская область	2001
475.	г.	Белая Калитва ** &	Ростовская область	2002
476.	с.	Большая Мартыновка ** &	Ростовская область	2002
477.	г.	Волгодонск &	Ростовская область	1995
478.	г.	Зверево &	Ростовская область	2001
479.	г.	Каменск-Шахтинский	Ростовская область	1996

№ п/п	Статус	Наименование топонима	Территориальная принадлежность	Год утв.
480.	г.	Красный Сулин ** &	Ростовская область	1996
481.	г.	Новошахтинск &	Ростовская область	2001
482.	г.	Пролетарск ** &	Ростовская область	2003
483.	обл.	Ростовская область &	Ростовская область	1997
484.	г.	Сальск ** &	Ростовская область	2002
485.	г.	Таганрог &	Ростовская область	1808+2002
486.	г.	Шахты	Ростовская область	1996 #
487.	п.	Ермишь ** &	Рязанская область	1997-1999
488.	с.	Захарово ** &	Рязанская область	1997
489.	п.	Кадом ** &	Рязанская область	1998
490.	г.	Касимов &	Рязанская область	1998
491.	р-н	Касимовский район &	Рязанская область	1998
492.	г.	Кораблино ** &	Рязанская область	1998
493.	п.	Милославское ** &	Рязанская область	1998
494.	г.	Михайлов ** &	Рязанская область	1997
495.	р-н	Новодеревенский район &	Рязанская область	1997
496.	п.	Пителино ** &	Рязанская область	1998
497.	п.	Пронск ** &	Рязанская область	1997
498.	с.	Пуятятино ** &	Рязанская область	1996
499.	р-н	Рыбновский район &	Рязанская область	1997
500.	г.	Рыбное	Рязанская область	#
501.	г.	Рыбное &	Рязанская область	1996
502.	г.	Рязжск ** &	Рязанская область	1998
503.	обл.	Рязанская область &		1997
504.	обл.	Рязанская область (полный) &		1998
505.	р-н	Рязанский район &	Рязанская область	1997
506.	г.	Рязань &	Рязанская область	1994
507.	п.	Сапожок ** &	Рязанская область	1998
508.	п.	Сараи ** &	Рязанская область	1997
509.	г.	Сасово &	Рязанская область	1998
510.	р-н	Сасовский район &	Рязанская область	1998
511.	г.	Скопин &	Рязанская область	1997
512.	р-н	Скопинский район &	Рязанская область	1997
513.	г.	Спасс-Клевики ** &	Рязанская область	1998
514.	г.	Спасск-Рязанский **	Рязанская область	1998
515.	п.	Старожилово ** &	Рязанская область	1997
516.	п.	Ухолово ** &	Рязанская область	1998
517.	п.	Чучково ** &	Рязанская область	1998
518.	г.	Шацк ** &	Рязанская область	1998
519.	п.	Шилово ** &	Рязанская область	1998
520.	с.	Большая Черниговка ** &	Самарская область	2002
521.	с.	Елховка ** &	Самарская область	2003
522.	с.	Исаклы ** &	Самарская область	1999
523.	с.	Камышла ** &	Самарская область	2002

№ п/п	Статус	Наименование топонима	Территориальная принадлежность	Год утв.
524.	г.	Кинель &	Самарская область	1999
525.	с.	Клявлино ** &	Самарская область	2001
526.	с.	Красный Яр ** &	Самарская область	1999-2000
527.	с.	Мастрюково	Самарская область	#
528.	г.	Октябрьск	Самарская область	1986
529.	г.	Похвистнево &	Самарская область	1997
530.	г.	Самара	Самарская область	1780
531.	г.	Самара	Самарская область	1851
532.	губ.	Самарская губерния		1878
533.	с.	Сергиевск	Самарская область	1782
534.	г.	Ставрополь	Самарская область	1780
535.	г.	Сызрань	Самарская область	1780
536.	г.	Тольятти	Самарская область	1982
537.	г.	Тольятти &	Самарская область	1996
538.	г.	Тольятти &	Самарская область	1996
539.	с.	Хворостянка ** &	Самарская область	2002
540.	г.	Чапаевск &	Самарская область	2001
541.	с.	Челно-Вершины ** &	Самарская область	2001
542.	с.	Шентала &	Самарская область	2002
543.	п.	Александров Гай **	Саратовская область	2002
544.	п.	Александров Гай ** (тюльпан)	Саратовская область	2002
545.	г.	Аркадак ** &	Саратовская область	1998
546.	г.	Аткарск ** &	Саратовская область	1998
547.	п.	Базарный Карабулак ** &	Саратовская область	1999
548.	г.	Балаково ** &	Саратовская область	2000
549.	г.	Балашов ** &	Саратовская область	1998
550.	п.	Балтай ** &	Саратовская область	1999
551.	г.	Вольск ** &	Саратовская область	1998
552.	с.	Воскресенское ** &	Саратовская область	1999
553.	п.	Дергачи ** &	Саратовская область	1999
554.	п.	Духовницкое ** &	Саратовская область	1998
555.	с.	Ивантеевка ** &	Саратовская область	2001
556.	г.	Калининск ** &	Саратовская область	1999
557.	г.	Красноармейск ** &	Саратовская область	1999
558.	р-н	Краснопартизанский район &	Саратовская область	2000
559.	г.	Красный Кут ** &	Саратовская область	1998
560.	п.	Лысье Горы ** &	Саратовская область	2001
561.	г.	Маркс ** &	Саратовская область	1998
562.	г.	Николаевск	Саратовская область	1910
563.	г.	Новоузенск	Саратовская область	1900
564.	г.	Новоузенск ** &	Саратовская область	1998
565.	п.	Новые Бурасы ** &	Саратовская область	1998
566.	п.	Озинки ** &	Саратовская область	1999
567.	с.	Перелюб ** &	Саратовская область	1999

№ п/п	Статус	Наименование топонима	Территориальная принадлежность	Год утв.
568.	г.	Петровск ** &	Саратовская область	1998
569.	с.	Питерка ** &	Саратовская область	2000
570.	г.	Пугачев ** &	Саратовская область	1998
571.	п.	Ровное ** &	Саратовская область	1998
572.	п.	Романовка ** &	Саратовская область	2001
573.	г.	Ртищево ** &	Саратовская область	2001
574.	п.	Самойловка ** &	Саратовская область	2000
575.	г.	Саратов &	Саратовская область	1781+1997
576.	обл.	Саратовская область (полный) &		2001
577.	р-н	Саратовский район &	Саратовская область	1999
578.	п.	Светлый &	Саратовская область	1999
579.	р-н	Советский район &	Саратовская область	1999
580.	п.	Татищево ** &	Саратовская область	1999
581.	п.	Турки ** &	Саратовская область	2000
582.	р-н	Федоровский район &	Саратовская область	1998
583.	г.	Хвалынский ** &	Саратовская область	1999
584.	г.	Шиханы &	Саратовская область	1999
585.	г.	Энгельс ** &	Саратовская область	2001
586.	пос.	Вахрушев &	Сахалинская область	2002
587.	г.	Долинск ** &	Сахалинская область	2002
588.	г.	Корсаков ** &	Сахалинская область	2003+2004
589.	г.	Курильск ** &	Сахалинская область	2002
590.	г.	Невельск ** &	Сахалинская область	2000
591.	г.	Оха ** &	Сахалинская область	2003
592.	г.	Поронайск ** &	Сахалинская область	1998
593.	обл.	Сахалинская область &		1996
594.	п.	Тымовское ** &	Сахалинская область	2001
595.	г.	Холмск ** &	Сахалинская область	2002
596.	г.	Южно-Курильск ** &	Сахалинская область	2002
597.	г.	Алапаевск &	Свердловская область	2001
598.	р-н	Алапаевский район &	Свердловская область	2003
599.	г.	Арамилы &	Свердловская область	2002
600.	г.	Артемовский ** &	Свердловская область	2003
601.	г.	Асбест &	Свердловская область	2002
602.	п.	Ачит &	Свердловская область	2003
603.	с.	Байкалово ** &	Свердловская область	2001
604.	г.	Березовский &	Свердловская область	2003
605.	п.	Верхнее Дуброво &	Свердловская область	2002
606.	г.	Верхняя Пышма &	Свердловская область	2002
607.	г.	Верхняя Тура &	Свердловская область	2002
608.	г.	Верхотурье &	Свердловская область	2002
609.	г.	Дегтярск &	Свердловская область	2002
610.	г.	Екатеринбург &	Свердловская область	1998
611.	г.	Заречный &	Свердловская область	2001

№ п/п	Статус	Наименование топонима	Территориальная принадлежность		Год утв.
612.	г.	Ирбит &	Свердловская область	1776+2001	
613.	р-н	Каменский район &	Свердловская область		2003
614.	г.	Каменск-Уральский &	Свердловская область		1999
615.	г.	Камышлов ** &	Свердловская область		2003
616.	г.	Качканар &	Свердловская область		2002
617.	г.	Красноуфимск &	Свердловская область		2002
618.	р-н	Красноуфимский район &	Свердловская область		2002
619.	г.	Невьянск &	Свердловская область		2001
620.	г.	Нижние Серги &	Свердловская область		2002
621.	г.	Нижняя Салда &	Свердловская область		2003
622.	г.	Первоуральск &	Свердловская область		2002
623.	г.	Полевской &	Свердловская область		1998
624.	г.	Ревда &	Свердловская область		2002
625.	г.	Реж ** &	Свердловская область		2003
626.	п.	Рефтинский &	Свердловская область		2002
627.	р-н	Серовский район &	Свердловская область		2002
628.	г.	Сухой Лог &	Свердловская область		2001
629.	г.	Тавда ** &	Свердловская область		2003
630.	г.	Талица ** &	Свердловская область		2001
631.	г.	Туринск ** &	Свердловская область		2002
632.	п.	Уральский &	Свердловская область		2003
633.	п.	Шалея ** &	Свердловская область		2003
634.	г.	Велиж	Смоленская область		XVII век
635.	г.	Вязьма	Смоленская область		1780
636.	г.	Вязьма	Смоленская область		1857 #
637.	г.	Гжатск	Смоленская область		1780
638.	г.	Гжатск	Смоленская область		1857 #
639.	г.	Дорогобуж &	Смоленская область	1780+2000	
640.	г.	Дорогобуж	Смоленская область		1857 #
641.	г.	Духовщина	Смоленская область		1780
642.	г.	Духовщина	Смоленская область		1857 #
643.	г.	Ельня	Смоленская область		1780
644.	г.	Ельня	Смоленская область		1857 #
645.	п.	Красный	Смоленская область		1780
646.	п.	Красный	Смоленская область		1857 #
647.	п.	Новодудино	Смоленская область		1995
648.	с.	Новоспасское	Смоленская область		1994
649.	г.	Поречье	Смоленская область		1780
650.	г.	Поречье	Смоленская область		1857 #
651.	г.	Рославль	Смоленская область		1780
652.	г.	Рославль	Смоленская область		1857 #
653.	г.	Рудня ** &	Смоленская область		2000
654.	г.	Сафоново (полный)	Смоленская область		1995
655.	г.	Сафоново	Смоленская область		1995

№ п/п	Статус	Наименование топонима	Территориальная принадлежность	Год утв.
656.	г.	Смоленск	Смоленская область	1413
657.	г.	Смоленск	Смоленская область	1611
658.	г.	Смоленск	Смоленская область	1780
659.	г.	Смоленск	Смоленская область	1857
660.	г.	Смоленск (полный)	Смоленская область	1857
661.	обл.	Смоленская область (полный)		1998
662.	г.	Сычевск	Смоленская область	1780
663.	г.	Сычевка	Смоленская область	1857 #
664.	г.	Сычевка ** &	Смоленская область	2001
665.	с.	Темкино &	Смоленская область	#
666.	п.	Угра	Смоленская область	1996
667.	г.	Ярцево	Смоленская область	1996
668.	г.	Ярцево (полный)	Смоленская область	1996
669.	г.	Мичуринск &	Тамбовская область	1781+1999
670.	обл.	Тамбовская область (полный) &		2003
671.	г.	Андреаполь ** &	Тверская область	1999
672.	г.	Бежецк	Тверская область	1780
673.	г.	Бежецк	Тверская область	1862 #
674.	г.	Бежецк ** &	Тверская область	1999
675.	г.	Белый	Тверская область	1625
676.	г.	Белый	Тверская область	1780
677.	г.	Белый	Тверская область	1862 #
678.	г.	Белый ** &	Тверская область	2000
679.	г.	Бологое ** &	Тверская область	1995
680.	г.	Весьегонск	Тверская область	1781
681.	г.	Весьегонск	Тверская область	1862 #
682.	г.	Весьегонск ** &	Тверская область	2001
683.	р-н	Вышневолоцкий район &	Тверская область	2002
684.	г.	Вышний Волочек	Тверская область	1772
685.	г.	Вышний Волочек	Тверская область	1862 #
686.	г.	Вышний Волочек	Тверская область	1970
687.	п.	Жарковский ** &	Тверская область	2001
688.	г.	Западная Двина ** &	Тверская область	2001
689.	г.	Зубцов	Тверская область	1780
690.	г.	Зубцов	Тверская область	1862 #
691.	г.	Калязин	Тверская область	1780
692.	г.	Калязин	Тверская область	1862 #
693.	г.	Калязин ** &	Тверская область	2000
694.	с.	Карачарово	Тверская область	2003 #
695.	г.	Кашин	Тверская область	1780
696.	г.	Кашин	Тверская область	1862 #
697.	г.	Кашин ** &	Тверская область	1998
698.	п.	Кесова Гора ** &	Тверская область	1993+2001
699.	г.	Кимры	Тверская область	1993

№ п/п	Статус	Наименование топонима	Территориальная принадлежность	Год утв.
700.	г.	Конаково ** &	Тверская область	1998
701.	г.	Корчева	Тверская область	1781
702.	г.	Корчева	Тверская область	1862 #
703.	г.	Красный Холм	Тверская область	1781
704.	г.	Красный Холм	Тверская область	1862 #
705.	г.	Красный Холм ** &	Тверская область	1999
706.	г.	Кувшиново ** &	Тверская область	1996
707.	с.	Лесное	Тверская область	#
708.	с.	Лесное ** &	Тверская область	2001
709.	г.	Лихославль &	Тверская область	1996
710.	п.	Молоково ** &	Тверская область	2002
711.	г.	Нелидово ** &	Тверская область	1999
712.	п.	Озерный &	Тверская область	2003
713.	п.	Оленино ** &	Тверская область	1999
714.	г.	Осташков ** &	Тверская область	1781+1999
715.	г.	Осташков	Тверская область	1862 #
716.	г.	Осташков	Тверская область	1970
717.	п.	Пено ** &	Тверская область	1999
718.	п.	Погорелое Городище	Тверская область	XIX в. #
719.	п.	Рамешки **	Тверская область	1996
720.	г.	Ржев	Тверская область	1780
721.	г.	Ржев	Тверская область	1862 #
722.	г.	Ржев &	Тверская область	1996
723.	п.	Сандово ** &	Тверская область	2003
724.	п.	Селижарово ** &	Тверская область	1996
725.	с.	Солнечный &	Тверская область	2002
726.	п.	Сонково ** &	Тверская область	2001
727.	п.	Спирово ** &	Тверская область	2000
728.	г.	Старица	Тверская область	1780
729.	г.	Старица	Тверская область	1862 #
730.	губ.	Тверская губерния		1856
731.	г.	Тверь	Тверская область	1780
732.	г.	Тверь	Тверская область	1859
733.	г.	Тверь &	Тверская область	1999+2000
734.	г.	Торжок	Тверская область	1780
735.	г.	Торжок &	Тверская область	1780
736.	г.	Торжок	Тверская область	1862 #
737.	р-н	Торжокский район &	Тверская область	1999
738.	г.	Торопец ** &	Тверская область	1781+1999
739.	г.	Удомля ** &	Тверская область	1995
740.	п.	Фирово ** &	Тверская область	2002
741.	г.	Северск &	Томская область	1998-1999
742.	г.	Алексин	Тульская область	#
743.	г.	Алексин ** &	Тульская область	1778+1999

№ п/п	Статус	Наименование топонима	Территориальная принадлежность	Год утв.
744.	п.	Арсеньево ** &	Тульская область	2002
745.	г.	Белев ** &	Тульская область	1778+2002
746.	г.	Богородицк ** &	Тульская область	1778+2000
747.	г.	Венев ** &	Тульская область	1775+2000
748.	г.	Донской &	Тульская область	2002
749.	п.	Дубна ** &	Тульская область	2000
750.	г.	Ефремов ** &	Тульская область	1778+2002
751.	г.	Кимовск ** &	Тульская область	2002
752.	г.	Киреевск ** &	Тульская область	2000
753.	р-н	Ленинский район &	Тульская область	2000
754.	г.	Новомосковский ** &	Тульская область	1999
755.	п.	Одоев ** &	Тульская область	1777+2001
756.	г.	Тула	Тульская область	1778+совр.
757.	г.	Узловая &	Тульская область	2002
758.	г.	Чекалин &	Тульская область	1777+1998
759.	п.	Чернь	Тульская область	1778
760.	г.	Ясногорск	Тульская область	1988
761.	г.	Белоярский	Тюменская область (ХМАО)	1996 #
762.	г.	Белоярский &	Тюменская область (ХМАО)	2001
763.	г.	Березово ** &	Тюменская область (ХМАО)	2001
764.	с.	Губкинский &	Тюменская область (ЯНАО)	1999
765.	с.	Гыда	Тюменская область (ЯНАО)	1997 #
766.	п.	Дровяной	Тюменская область (ЯНАО)	1997 #
767.	п.	Игрим	Тюменская область (ХМАО)	#
768.	п.	Излучинск	Тюменская область (ХМАО)	#
769.	г.	Когалым &	Тюменская область (ХМАО)	1998
770.	р-н	Кондинский район &	Тюменская область (ХМАО)	2000
771.	с.	Красноселькуп	Тюменская область (ЯНАО)	#
772.	с.	Красноселькуп ** &	Тюменская область (ЯНАО)	1999
773.	г.	Лабытнанги &	Тюменская обл. (ЯНАО)	1998-1999
774.	г.	Лангепас	Тюменская область (ХМАО)	#
775.	г.	Лангепас &	Тюменская область (ХМАО)	1997
776.	г.	Лянтор	Тюменская область (ХМАО)	1996 #
777.	г.	Мегион	Тюменская область (ХМАО)	2001#
778.	г.	Мегион &	Тюменская область (ХМАО)	2001
779.	г.	Муравленко &	Тюменская область (ЯНАО)	1999
780.	с.	Мыс-Каменный	Тюменская область (ЯНАО)	#
781.	г.	Надым	Тюменская область (ЯНАО)	#
782.	г.	Надым ** &	Тюменская область (ЯНАО)	1998
783.	г.	Нефтеюганск	Тюменская область (ХМАО)	1997 #
784.	г.	Нижневартовск	Тюменская область (ХМАО)	#
785.	г.	Нижневартовск	Тюменская область (ХМАО)	1995
786.	с.	Новый Порт	Тюменская область (ЯНАО)	1997 #
787.	г.	Новый Уренгой	Тюменская область (ЯНАО)	1995 #

№ п/п	Статус	Наименование топонима	Территориальная принадлежность	Год утв.
788.	г.	Новый Уренгой &	Тюменская область (ЯНАО)	1998
789.	г.	Ноябрьск	Тюменская область	&
790.	г.	Нягань	Тюменская область (ХМАО)	#
791.	п.	Октябрьское ** &	Тюменская область (ХМАО)	2001
792.	г.	Покачи	Тюменская область (ХМАО)	1999 #
793.	г.	Покачи &	Тюменская область (ХМАО)	2001
794.	р-н	Приуральский район &	Тюменская область (ЯНАО)	1999
795.	р-н	Пуровский район &	Тюменская область (ЯНАО)	1998
796.	г.	Пыть-Ях	Тюменская область (ХМАО)	#
797.	г.	Салехард &	Тюменская обл. (ЯНАО)	1995-1998
798.	р-н	Советский район &	Тюменская область (ХМАО)	1997
799.	г.	Сургут &	Тюменская область	2002-2003
800.	п.	Тазовский	Тюменская область (ЯНАО)	#
801.	р-н	Тазовский район &	Тюменская область (ЯНАО)	1998
802.	п.	Тарко-Сале	Тюменская область (ЯНАО)	#
803.	р-н	Тобольский район &	Тюменская область	2002
804.	г.	Тюмень	Тюменская область	1785+1995
805.	г.	Урай &	Тюменская область (ХМАО)	1998
806.	п.	Уренгой	Тюменская область (ЯНАО)	#
807.	г.	Ханты-Мансийск &	Тюменская область (ХМАО)	1995
808.	р-н	Ханты-Мансийский район	Тюменская область (ХМАО)	2002
809.	с.	Харасавэй	Тюменская область (ЯНАО)	#
810.	р-н	Шурышкарский район &	Тюменская область (ЯНАО)	1999
811.	АО	Югра (полный) &	Тюменская область (ХМАО)	1993
812.	р-н	Ямальский район &	Тюменская область (ЯНАО)	1999
813.	с.	Яр-Сале	Тюменская область (ЯНАО)	#
814.	г.	Димитровград &	Ульяновская область	2002
815.	г.	Ульяновск &	Ульяновская область	1998
816.	с.	Агаповка ** &	Челябинская область	2002
817.	с.	Аргаяш ** &	Челябинская область	2002
818.	г.	Аша ** &	Челябинская область	2003
819.	с.	Бреды ** &	Челябинская область	2002
820.	с.	Варна ** &	Челябинская область	2002
821.	р-н	Верхнеуральский район &	Челябинская область	2003
822.	г.	Верхний Уфалей &	Челябинская область	2002
823.	г.	Еманжелинск &	Челябинская область	2001
824.	с.	Еткуль ** &	Челябинская область	2002
825.	г.	Златоуст &	Челябинская область	2000
826.	г.	Карабаш &	Челябинская область	2003
827.	г.	Карталы ** &	Челябинская область	2002
828.	г.	Касли ** &	Челябинская область	2002
829.	г.	Катав-Ивановск ** &	Челябинская область	2003
830.	с.	Кизильское ** &	Челябинская область	2002
831.	г.	Копейск &	Челябинская область	2002

№ п/п	Статус	Наименование топонима	Территориальная принадлежность	Год утв.
832.	г.	Коркино &	Челябинская область	2002
833.	р-н	Красноармейский район &	Челябинская область	2003
834.	р-н	Кунашский район &	Челябинская область	2003
835.	г.	Куса ** &	Челябинская область	2002
836.	г.	Кыштым &	Челябинская область	2001
837.	п.	Локомотивный &	Челябинская область	2003
838.	г.	Магнитогорск &	Челябинская область	2003
839.	г.	Миасс &	Челябинская область	2002
840.	р-н	Нагайбакский район &	Челябинская область	2002
841.	г.	Нязепетровск &	Челябинская область	2003
842.	р-н	Нязепетровский район &	Челябинская область	2003
843.	г.	Озерск &	Челябинская область	1998
844.	с.	Октябрьское ** &	Челябинская область	2003
845.	г.	Пласт &	Челябинская область	2000
846.	г.	Сатка ** &	Челябинская область	2003
847.	г.	Снежинск &	Челябинская область	2002
848.	р-н	Сосновский район &	Челябинская область	2001
849.	г.	Трехгорный &	Челябинская область	2002
850.	г.	Троицк &	Челябинская область	2002
851.	р-н	Троицкий район &	Челябинская область	2001
852.	р-н	Увельский район &	Челябинская область	2001
853.	р-н	Уйский район &	Челябинская область	2003
854.	г.	Усть-Катав &	Челябинская область	2003
855.	г.	Чебаркуль &	Челябинская область	2002
856.	р-н	Чебаркульский район &	Челябинская область	2003
857.	г.	Челябинск &	Челябинская область	2000
858.	обл.	Челябинская область (полный) &		2001
859.	с.	Чесма ** &	Челябинская область	2002
860.	г.	Южноуральск &	Челябинская область	2000
861.	г.	Борзя ** &	Читинская область	2000
862.	обл.	Читинская область &		1995
863.	р-н	Шилкинский район &	Читинская область	2001
864.	г.	Борисоглебск	Ярославская обл. (не суц.)	1778
865.	пос.	Борисоглебский ** &	Ярославская область	1999
866.	с.	Брейтово	Ярославская область	#
867.	г.	Гаврилов-Ям ** &	Ярославская область	1998
868.	г.	Данилов	Ярославская область	1778
869.	г.	Любим	Ярославская область	1778
870.	г.	Молога	Ярославская область	1778
871.	г.	Мышкин	Ярославская область	1778
872.	с.	Некоуз	Ярославская область	1972
873.	г.	Переславль-Залесский	Ярославская область	1967
874.	г.	Переславль-Залесский &	Ярославская область	2002
875.	р-н	Переславский район &	Ярославская область	2001

№ п/п	Ста-тус	Наименование топонима	Территориальная принадлежность	Год утв.
876.	г.	Переяславль	Ярославская область	1781
877.	п.	Петровск	Ярославская область	1778
878.	г.	Пошехонье	Ярославская область	1778
879.	п.	Пречистое	Ярославская область	#
880.	п.	Романов	Ярославская область	1778
881.	п.	Романово-Борисоглебск	Ярославская область	1832
882.	г.	Ростов &	Ярославская область	1778+2001
883.	г.	Рыбинск &	Ярославская область	1778+2001
884.	г.	Углич ** &	Ярославская область	1778+1999
885.	г.	Ярославль	Ярославская область	1778
886.	г.	Ярославль	Ярославская область	1993
887.	губ.	Ярославская губерния		1856
888.	обл.	Ярославская область &		2001
889.	р-н	Ярославский район &	Ярославская область	1999
890.	г.	Биробиджан	Еврейская АО	2000
891.	АО	Еврейская автономная область &		1994-1996
892.	г.	Диксон	Таймырский (Долгано-Ненецкий) АО	#
893.	г.	Диксон ** &	Таймырский (Долгано-Ненецкий) АО	2003
894.	г.	Дудинка	Таймырский (Долгано-Ненецкий) АО	#
895.	г.	Дудинка &	Таймырский (Долгано-Ненецкий) АО	2001
896.	р-н	Усть-Енисейский район &	Таймырский (Д-Н) АО	2003
897.	г.	Анадырь	Чукотский АО	1989
898.	г.	Билибино &	Чукотский АО	2001
899.	р-н	Чаунский район &	Чукотский АО	2002
900.	АО	Ямало-Ненецкий автономный округ (полный) &		1999

Указатель к серии значков «Гербы регионов России»

Наименование топонима	Территориальная принадлежность	№
Абаза	Республика Хакасия	45
Автово	Ленингр. обл., С.-Петербург	269
Агаповка	Челябинская область	816
Агрыз	Республика Татарстан	10
Азнакаево	Республика Татарстан	11
Азовский район	Ростовская область	474
Алапаевск	Свердловская область	597
Алапаевский район	Свердловская область	598
Алатырь	Чувашская Республика	46
Алатырь	Чувашская Республика	47
Александров	Владимирская область	148
Александров Гай	Саратовская область	543
Александров Гай	Саратовская область	544
Алексеевка	Белгородская область	124
Алексин	Тульская область	742
Алексин	Тульская область	743
Алексино	Ивановская область	184
Альметьевск	Республика Татарстан	12
Анадырь	Чукотский АО	897
Ангарск	Иркутская область	217
Андреаполь	Тверская область	671
Арамиль	Свердловская область	599
Аргаяш	Челябинская область	817
Аркадак	Саратовская область	545
Арсеньево	Тульская область	744
Арск	Республика Татарстан	13
Артем	Приморский край	81
Артемовский	Свердловская область	600
Архангельск	Архангельская область	91
Архангельская губерния		92
Архипо-Осиповка	Краснодарский край	58
Асбест	Свердловская область	601
Аткарск	Саратовская область	546
Ачит	Свердловская область	602
Аша	Челябинская область	818
Бабаево	Вологодская область	160
Бабушкинский район	Вологодская область	161
Бабынино	Калужская область	232
Бавлы	Республика Татарстан	14
Бавлы	Республика Татарстан	15
Багратионовск	Калининградская область	221
Базарный Карабулак	Саратовская область	547
Байкалово	Свердловская область	603
Балабаново	Калужская область	233

Наименование топонима	Территориальная принадлежность	№
Балаганск	Иркутская область	218
Балаково	Саратовская область	548
Балашиха	Московская область	305
Балашиха	Московская область	306
Балашиха	Московская область	307
Балашов	Саратовская область	549
Балтай	Саратовская область	550
Балтаси	Республика Татарстан	16
Беднодемьяновск	Пензенская область	447
Бежаницы	Псковская область	456
Бежецк	Тверская область	672
Бежецк	Тверская область	673
Бежецк	Тверская область	674
Белая Калитва	Ростовская область	475
Белгород	Белгородская область	125
Белгородская область		126.
Белгородский район	Белгородская область	127
Белев	Тульская область	745
Белогорск	Амурская область	89
Белозерск	Вологодская область	162
Белоусово	Калужская область	234
Белоярский	Тюменская область (ХМАО)	761
Белоярский	Тюменская область	762
Белый	Тверская область	675
Белый	Тверская область	676
Белый	Тверская область	677
Белый	Тверская область	678
Березники	Пермская область	451
Березовка	Красноярский край	68
Березово	Тюменская область (ХМАО)	763
Березовский	Свердловская область	604
Билибино	Чукотский АО	898
Биробиджан	Еврейская АО	890
Бобровский район	Воронежская область	181
Богатые Сабы	Республика Татарстан	17
Богородицк	Тульская область	746
Богородск	Московская область	308
Бокситогорск	Ленинградская область	270
Бологое	Тверская область	679
Большая Мартыновка	Ростовская область	476
Большая Черниговка	Самарская область	520
Борзя	Читинская область	861
Борисовка	Белгородская область	128
Борисоглебск	Ярославская обл. (не сущ.)	864
Борисоглебский	Ярославская область	865
Боровск	Калужская область	235
Бородино	Московская область	309
Бреды	Челябинская область	819

Наименование топонима	Территориальная принадлежность	№
Брейтово	Ярославская область	866
Бронницы	Московская область	310
Бронницы	Московская область	311
Бугульма	Республика Татарстан	18
Бузулук	Оренбургская область	442
Буинск	Республика Татарстан	19
Буйский район	Костромская область	260
Булгары	Республика Татарстан	20
Бурсоль	Алтайский край	55
Быково	Московская область	312
Валуйки	Белгородская область	129
Варна	Челябинская область	820
Васильево	Республика Татарстан	21
Вахрушев	Сахалинская область	586
Вейделевка	Белгородская область	130
Велиж	Смоленская область	634
Великие Луки	Псковская область	457
Великий Новгород	Новгородская область	436
Великолукский район	Псковская область	458
Вельск	Архангельская область	93
Венев	Тульская область	747
Верея	Московская область	313
Верхнее Дуброво	Свердловская область	605
Верхнеуральский район	Челябинская область	821
Верхний Ландех	Ивановская область	185
Верхний Уфалей	Челябинская область	822
Верхняя Пышма	Свердловская область	606
Верхняя Тура	Свердловская область	607
Верховажье	Вологодская область	163
Верхотурье	Свердловская область	608
Весьегонск	Тверская область	680
Весьегонск	Тверская область	681
Весьегонск	Тверская область	682
Видное	Московская область	314
Вилегодский район	Архангельская область	94
Вилуйск	Республика Саха (Якутия)	7
Винный	Астраханская область	116
Владивосток	Приморский край	82
Вознесенский Посад	Ивановская область	186
Волгодонск	Ростовская область	477
Волгореченск	Костромская область	261
Волжский	Волгоградская область	158
Вологда	Вологодская область	164
Вологодская губерния		165
Вологодская область		166
Володарский	Астраханская область	117
Волоколамск	Московская область	315
Волоконовка	Белгородская область	131

Наименование топонима	Территориальная принадлежность	№
Волхов	Ленинградская область	271
Волховский район	Ленинградская область	272
Вольск	Саратовская область	551
Воскресенск	Московская область	316
Воскресенск	Московская область	317
Воскресенское	Саратовская область	552
Восход	Московская область	318
Всеволожск	Ленинградская область	273
Вурнары	Чувашская Республика	48
Выборг	Ленинградская область	274
Высоковск	Московская область	319
Вышневолоцкий район	Тверская область	683
Вышний Волочек	Тверская область	684
Вышний Волочек	Тверская область	685
Вышний. Волочек	Тверская область	686
Вязьма	Смоленская область	635
Вязьма	Смоленская область	636
Вятские Поляны	Кировская область	253
Гаврилов Посад	Ивановская область	187
Гавриловский Посад	Ивановская область	188
Гаврилов-Ям	Ярославская область	867
Гай	Оренбургская область	443
Гвардейск	Калининградская область	222
Гдов	Псковская область	459
Геленджик	Краснодарский край	59
Геленджик	Краснодарский край	60
Гжатск	Смоленская область	637
Гжатск	Смоленская область	638
Городец	Нижегородская область	435
Горячий Ключ	Краснодарский край	61
Грайворон	Белгородская область	132
Гремячинск	Пермская область	452
Грязи	Липецкая область	295
Грязовец	Вологодская область	167
Губкин	Белгородская область	133
Губкинский	Тюменская область (ЯНАО)	764
Гулькевичи	Краснодарский край	62
Гурьевск	Калининградская область	223
Гусь-Хрустальный	Владимирская область	149
Гыда	Тюменская область (ЯНАО)	765
Данилов	Ярославская область	868
Данков	Липецкая область	296
Дегтярск	Свердловская область	609
Дедовичи	Псковская область	460
Дедовск	Московская область	320
Дергачи	Саратовская область	553
Детчино	Калужская область	236
Дзержинский	Московская область	321

Наименование топонима	Территориальная принадлежность	№
Дзержинский	Московская область	322
Диксон	Таймырский (Долгано-Ненецкий) АО	892
Диксон	Таймырский (Долгано-Ненецкий) АО	893
Димитровград	Ульяновская область	814
Дмитров	Московская область	323
Дно	Псковская область	461
Долгопрудный	Московская область	324
Долгоруково	Липецкая область	297
Долинск	Сахалинская область	587
Домодедово	Московская область	325
Домодедово	Московская область	326
Донской	Тульская область	748
Дорогобуж	Смоленская область	639
Дорогобуж	Смоленская область	640
Дрезна	Московская область	327
Дровяной	Тюменская область (ЯНАО)	766
Дубна	Тульская область	749
Дубровка	Брянская область	146
Дудинка	Таймырский (Долгано-Ненецкий) АО	894
Дудинка	Таймырский (Долгано-Ненецкий) АО	895
Духовницкое	Саратовская область	554
Духовщина	Смоленская область	641
Духовщина	Смоленская область	642
Еврейская автономная область		891
Егорьевск	Московская область	328
Егорьевск	Московская область	329
Ейск	Краснодарский край	63
Екатеринбург	Свердловская область	610
Елабуга	Республика Татарстан	22
Елец	Липецкая область	298
Елховка	Самарская область	521
Ельня	Смоленская область	643
Ельня	Смоленская область	644
Еманжелинск	Челябинская область	823
Енисейск	Красноярский край	69
Ермишь	Рязанская область	487
Ермолино	Калужская область	237
Еткуль	Челябинская область	824
Ефремов	Тульская область	750
Жарковский	Тверская область	687
Железнодорожный	Московская область	330
Жиздра	Калужская область	238
Жуков	Калужская область	239
Жуковский	Московская область	331
Заволжск	Ивановская область	189
Загорск	Московская область	332
Задонск	Липецкая область	299
Заинск	Республика Татарстан	23

Наименование топонима	Территориальная принадлежность	№
Заозерный	Красноярский край	70
Западная Двина	Тверская область	688
Зарайск	Московская область	333
Заречный	Свердловская область	611
Заринск	Алтайский край	56
Захарово	Рязанская область	488
Звенигород	Московская область	334
Звенигород	Московская область	335
Зверево	Ростовская область	478
Зеленогорск	Красноярский край	71
Зеленодольск	Республика Татарстан	24
Зеленодольск	Республика Татарстан	25
Зея	Амурская область	90
Златоуст	Челябинская область	825
Знаменск	Астраханская область	118
Зубцов	Тверская область	689
Зубцов	Тверская область	690
Ивангород	Ленинградская область	275
Иваново	Ивановская область	190
Иваново	Ивановская область	191
Иваново-Вознесенск № 1	Ивановская область	192
Иваново-Вознесенск № 2	Ивановская область	193
Ивановская область		194
Ивантеевка	Московская область	336
Ивантеевка	Саратовская область	555
Ивня	Белгородская область	134
Игарка	Красноярский край	72
Игрим	Тюменская область (ХМАО)	767
Ижевск	Удмуртская Республика	41
Излучинск	Тюменская область (ХМАО)	768
Ильинский район	Ивановская область	195
Ильинское-Хованское	Ивановская область	196
Ирбит	Свердловская область	612
Иркутск	Иркутская область	219
Исаклы	Самарская область	522
Истра	Московская область	337
Истра (полный)	Московская область	338
Кадников	Вологодская область	168
Кадом	Рязанская область	489
Казань	Республика Татарстан	26
Кайеркан	Красноярский край	73
Калининград	Калининградская область	224
Калининград	Московская область	339
Калининск	Саратовская область	556
Калтан	Кемеровская область	252
Калуга	Калужская область	240
Калязин	Тверская область	691
Калязин	Тверская область	692

Наименование топонима	Территориальная принадлежность	№
Калязин	Тверская область	693
Камбарка	Удмуртская Республика	42
Каменский район	Свердловская область	613
Каменск-Уральский	Свердловская область	614
Каменск-Шахтинский	Ростовская область	479
Камешково	Владимирская область	150
Камышла	Самарская область	523
Камышлов	Свердловская область	615
Каневский район	Краснодарский край	64
Карабаш	Республика Татарстан	27
Карабаш	Челябинская область	826
Карасук	Новосибирская область	440
Карачарово	Тверская область	694
Каргат	Новосибирская область	441
Каргополь	Архангельская область	95
Карталы	Челябинская область	827
Касимов	Рязанская область	490
Касимовский район	Рязанская область	491
Касли	Челябинская область	828
Катав-Ивановск	Челябинская область	829
Катайск	Курганская область	264
Качканар	Свердловская область	616
Кашин	Тверская область	695
Кашин	Тверская область	696
Кашин	Тверская область	697
Кашира	Московская область	340
Кемь	Республика Карелия	1
Кесова Гора	Тверская область	698
Кизильское	Челябинская область	830
Кимовск	Тульская область	751
Кимры	Тверская область	699
Кингисепп	Ленинградская область	276
Кинель	Самарская область	524
Кинешма	Ивановская область	197
Киреевск	Тульская область	752
Кириллов	Вологодская область	169
Кириши	Ленинградская область	277
Кировская область		254
Киясово	Удмуртская Республика	43
Климовск	Московская область	341
Клин	Московская область	342
Клин	Московская область	343
Клявлино	Самарская область	525
Ковдор	Мурманская область	425
Когалым	Тюменская область (ХМАО)	769
Кола #	Мурманская область	426
Коломенский район	Московская область	344
Коломна	Московская область	345

Наименование топонима	Территориальная принадлежность	№
Колпино	Ленинградская область	278
Кольчугино	Владимирская область	151
Кольчугино	Владимирская область	152
Комаричи	Брянская область	147
Коммунар	Ленинградская область	279
Комсомольск	Ивановская область	198
Комсомольск-на-Амуре	Хабаровский край	86
Конаково	Тверская область	700
Кондинский район	Тюменская область (ХМАО)	770
Копейск	Челябинская область	831
Кораблино	Рязанская область	492
Коркино	Челябинская область	832
Королев	Московская область	346
Короча	Белгородская область	135
Корсаков	Сахалинская область	588
Корчева	Тверская область	701
Корчева	Тверская область	702
Коряжма	Архангельская область	96
Коряжма (полный)	Архангельская область	97
Корякский АО	Камчатская область	249
Костомукша	Республика Карелия	2
Костромской район	Костромская область	262
Котельники	Московская область	347
Котельнич	Кировская область	255
Котельничский район	Кировская область	256
Котлас	Архангельская область	98
Кохма	Ивановская область	199
Красково	Московская область	348
Красная Горбатка	Владимирская область	153
Красная Яруга	Белгородская область	136
Красноармейск	Саратовская область	557
Красноармейский район	Челябинская область	833
Красноборск	Архангельская область	99
Красногвардейское	Белгородская область	137
Красногородск	Псковская область	462
Красногорск	Московская область	349
Красногорск	Московская область	350
Красногорское	Удмуртская Республика	44
Красное	Белгородская область	138
Краснозаводск	Московская область	351
Краснознаменск	Калининградская область	225
Краснознаменск	Московская область	352
Краснопартизанский р-н	Саратовская область	558
Красноселькуп	Тюменская область (ЯНАО)	771
Красноселькуп	Тюменская область (ЯНАО)	772
Красноуфимск	Свердловская область	617
Красноуфимский район	Свердловская область	618
Красные Четаи	Чувашская Республика	49

Наименование топонима	Территориальная принадлежность	№
Красный	Смоленская область	645
Красный	Смоленская область	646
Красный Кут	Саратовская область	559
Красный Сулин	Ростовская область	480
Красный Холм	Тверская область	703
Красный Холм	Тверская область	704
Красный Холм	Тверская область	705
Красный Яр	Астраханская область	119
Красный Яр	Астраханская область	120
Красный Яр	Самарская область	526
Кременки	Калужская область	241
Кувшиново	Тверская область	706
Кувшинская Салма	Мурманская область	427
Кузнецк	Пензенская область	448
Кунашский район	Челябинская область	834
Кунгур	Пермская область	453
Кунья	Псковская область	463
Купавна	Московская область	353
Курагино	Красноярский край	74
Курган	Курганская область	265
Курганинск	Краснодарский край	65
Курганская область		266
Курильск	Сахалинская область	589
Куровское	Московская область	354
Куровское	Московская область	355
Курчатов	Курская область	268
Куса	Челябинская область	835
Кыштым	Челябинская область	836
Лабытнанги	Тюменская область (ЯНАО)	773
Лаишево	Республика Татарстан	28
Лакинск	Владимирская область	154
Лальск	Кировская область	257
Лангепас	Тюменская область (ХМАО)	774
Лангепас	Тюменская область (ХМАО)	775
Лебедян	Липецкая область	300
Лежнево	Ивановская область	200
Ленинградская область		280
Лениногорск	Республика Татарстан	29
Ленинский район	Тульская область	753
Лесное	Тверская область	707
Лесное	Тверская область	708
Ликино-Дулево	Московская область	356
Липецк	Липецкая область	301
Лиски	Воронежская область	182
Лихославль	Тверская область	709
Лобня	Московская область	357
Лодейное Поле	Ленинградская область	281
Локня	Псковская область	464

Наименование топонима	Территориальная принадлежность	№
Локомотивный	Челябинская область	837
Ломоносовский район	Ленинградская область	282
Лосино-Петровский	Московская область	358
Лотошино	Московская область	359
Луга	Ленинградская область	283
Лух	Ивановская область	201
Луховицы	Московская область	360
Луховицы	Московская область	361
Лысье Горы	Саратовская область	560
Лыткарино	Московская область	362
Люберцы	Московская область	363
Любим	Ярославская область	869
Людиново	Калужская область	242
Лянтор	Тюменская область (ХМАО)	776
Магадан	Магаданская область	304
Магнитогорск	Челябинская область	838
Малаховка	Московская область	364
Малая Вишера	Новгородская область	437
Малоярославец	Калужская область	243
Мамадыш	Республика Татарстан	30
Мамоново	Калининградская область	226
Марево	Новгородская область	438
Марининский Посад	Чувашская Республика	50
Марининский Посад	Чувашская Республика	51
Марково	Ивановская область	202
Маркс	Саратовская область	561
Мастрюково	Самарская область	527
Мегион	Тюменская область (ХМАО)	777
Мегион	Тюменская область (ХМАО)	778
Междуреченск	Кемеровская область	251
Мезень	Архангельская область	100
Мезень	Архангельская область	101
Мензелинск	Республика Татарстан	31
Мещовск	Калужская область	244
Миасс	Челябинская область	839
Милославское	Рязанская область	493
Михайлов	Рязанская область	494
Мичуринск	Тамбовская область	669
Можайск	Московская область	365
Можайск	Московская область	366
Моздок	Респ. Сев. Осетия-Алания	9
Молога	Ярославская область	870
Молоково	Тверская область	710
Мосальск	Калужская область	245
Москва	Московская область	367
Московская область		368
Муравленко	Тюменская область (ЯНАО)	779
Мурманск	Мурманская область	428

Наименование топонима	Территориальная принадлежность	№
Мыс-Каменный	Тюменская область (ЯНАО)	780
Мыт	Ивановская область	203
Мытищи	Московская область	369
Мышкин	Ярославская область	871
Набережные Челны	Республика Татарстан	32
Нагайбакский район	Челябинская область	840
Надым	Тюменская область (ЯНАО)	781
Надым	Тюменская область (ЯНАО)	782
Наро-Фоминск	Московская область	370
Невель	Псковская область	465
Невельск	Сахалинская область	590
Невьянск	Свердловская область	619
Некоуз	Ярославская область	872
Нелидово	Тверская область	711
Неман	Калининградская область	227
Нефтеюганск	Тюменская область (ХМАО)	783
Нижневартовск	Тюменская область (ХМАО)	784
Нижневартовск	Тюменская область (ХМАО)	785
Нижнекамск	Республика Татарстан	33
Нижние Серги	Свердловская область	620
Нижний Ландех	Ивановская область	204
Нижняя Мактама	Республика Татарстан	34
Нижняя Салда	Свердловская область	621
Никитск	Московская область	371
Николаевск	Саратовская область	562
Николаевск-на-Амуре	Хабаровский край	87
Никольск	Вологодская область	170
Никольск	Вологодская область	171
Никольск	Пензенская область	449
Новгородский район	Новгородская область	439
Новодеревенский район	Рязанская область	495
Новодугино	Смоленская область	647
Новокубанск	Краснодарский край	66
Новомосковск	Тульская область	754
Новоржев	Псковская область	466
Новоспасское	Смоленская область	648
Новотроицк	Оренбургская область	444
Новоузенск	Саратовская область	563
Новоузенск	Саратовская область	564
Новошахтинск	Ростовская область	481
Новые Бурасы	Саратовская область	565
Новый Оскол	Белгородская область	139
Новый Порт	Тюменская область (ЯНАО)	786
Новый Уренгой	Тюменская область (ЯНАО)	787
Новый Уренгой	Тюменская область (ЯНАО)	788
Ногинск	Московская область	372
Норильск	Красноярский край	75
Ноябрьск	Тюменская область	789

Наименование топонима	Территориальная принадлежность	№
Нурлат	Республика Татарстан	35
Нюксеница	Вологодская область	172
Нягань	Тюменская область (ХМАО)	790
Нязепетровск	Челябинская область	841
Нязепетровский район	Челябинская область	842
Обнинск	Калужская область	246
Овсянка	Красноярский край	76
Одинцово	Московская область	373
Одоев	Тульская область	755
Озерный	Тверская область	712
Озерск	Челябинская область	843
Озёры	Московская область	374
Озёры	Московская область	375
Озинки	Саратовская область	566
Октябрьск	Самарская область	528
Октябрьский	Московская область	376
Октябрьское	Оренбургская область	445
Октябрьское	Тюменская область (ХМАО)	791
Октябрьское	Челябинская область	844
Оленино	Тверская область	713
Ольгово	Московская область	377
Онега	Архангельская область	102
Онега	Архангельская область	103
Опарино	Кировская область	258
Опочка	Псковская область	467
Орехово-Зуево	Московская область	378
Орехово-Зуевский район	Московская область	379
Орск	Оренбургская область	446
Осташков	Тверская область	714
Осташков	Тверская область	715
Осташков	Тверская область	716
Остров	Псковская область	468
Островский район	Костромская область	263
Оха	Сахалинская область	591
Павловск	Воронежская область	183
Павловский Посад	Московская область	380
Палех	Ивановская область	205
Палехский район	Ивановская область	206
Парголово	Ленинградская область	284
Пенза	Пензенская область	450
Пено	Тверская область	717
Первоуральск	Свердловская область	622
Перелюб	Саратовская область	567
Переславль-Залесский	Ярославская область	873
Переславль-Залесский	Ярославская область	874
Переславский район	Ярославская область	875
Переяславль	Ярославская область	876
Пермь	Пермская область	454

Наименование топонима	Территориальная принадлежность	№
Пестрецы	Республика Татарстан	36
Пестяки	Ивановская область	207
Петергоф	Ленинградская область	285
Петровск	Саратовская область	568
Петровск	Ярославская область	877
Петрозаводск	Республика Карелия	3
Петушки	Владимирская область	155
Пикалево	Ленинградская область	286
Пинега	Архангельская область	104
Пинега	Архангельская область	105
Пионерский	Калининградская область	228
Пителино	Рязанская область	496
Питерка	Саратовская область	569
Питкяранта	Республика Карелия	4
Пласт	Челябинская область	845
Плес	Ивановская область	208
Погорелое Городище	Тверская область	718
Подольск	Московская область	381
Подольский район	Московская область	382
Покачи	Тюменская область (ХМАО)	792
Покачи	Тюменская область (ХМАО)	793
Покров	Владимирская область	156
Полевской	Свердловская область	623
Полярные Зори	Мурманская область	429
Полярный	Мурманская область	430
Поречье	Смоленская область	649
Поречье	Смоленская область	650
Поронайск	Сахалинская область	592
Похвистнево	Самарская область	529
Пошехонье	Ярославская область	878
Правдинск	Калининградская область	229
Пречистое	Ярославская область	879
Приволжск	Ивановская область	209
Приволжский район	Астраханская область	121
Приморск	Ленинградская область	287
Приморский край		83
Приморско-Ахтарск	Краснодарский край	67
Приозерск	Ленинградская область	288
Приуральский район	Тюменская область (ЯНАО)	794
Пролетарск	Ростовская область	482
Пронск	Рязанская область	497
Протвино	Московская область	383
Прохоровка	Белгородская область	140
Псковский район	Псковская область	469
Пугачев	Саратовская область	570
Пуровский район	Тюменская область (ЯНАО)	795
Пустошка	Псковская область	470
Путятино	Рязанская область	498

Наименование топонима	Территориальная принадлежность	№
Пучеж	Ивановская область	210
Пушкино	Московская область	384
Пушкинские Горы	Псковская область	471
Пушкинский район	Московская область	385
Пушино	Московская область	386
Пыть-Ях	Тюменская область (ХМАО)	796
Радужный	Владимирская область	157
Ракитное	Белгородская область	141
Раменское	Московская область	387
Рамешки	Тверская область	719
Ревда	Свердловская область	624
Реж	Свердловская область	625
Республика Коми		6
Реутов	Московская область	388
Реутов	Московская область	389
Рефтинский	Свердловская область	626
Ржев	Тверская область	720
Ржев	Тверская область	721
Ржев	Тверская область	722
Ровное	Саратовская область	571
Родники	Ивановская область	211
Родники	Московская область	390
Романов	Ярославская область	880
Романовка	Саратовская область	572
Романово-Борисоглебск	Ярославская область	881
Рославль	Смоленская область	651
Рославль	Смоленская область	652
Ростов	Ярославская область	882
Ростовская область	Ростовская область	483
Рошаль	Московская область	391
Ртищево	Саратовская область	573
Рудня	Смоленская область	653
Руза	Московская область	392
Руза	Московская область	393
Рыбинск	Ярославская область	883
Рыбновский район	Рязанская область	499
Рыбное	Рязанская область	500
Рыбное	Рязанская область	501
Ряжск	Рязанская область	502
Рязанская область		503
Рязанская область (полный)		504
Рязанский район	Рязанская область	505
Рязань	Рязанская область	506
Салехард	Тюменская область (ЯНАО)	797
Сальск	Ростовская область	484
Самара	Самарская область	530
Самара	Самарская область	531
Самарская губерния		532

Наименование топонима	Территориальная принадлежность	№
Самойловка	Саратовская область	574
Сандово	Тверская область	723
Сапожок	Рязанская область	507
Сараи	Рязанская область	508
Саратов	Саратовская область	575
Саратовская область (полный)		576
Саратовский район	Саратовская область	577
Сарманово	Республика Татарстан	37
Сасово	Рязанская область	509
Сасовский район	Рязанская область	510
Сатка	Челябинская область	846
Сафоново	Смоленская область	655
Сафоново (полный)	Смоленская область	654
Сахалинская область		593
Саянск	Иркутская область	220
Светлый	Калининградская область	230
Светлый	Саратовская область	578
Светлый Яр	Волгоградская область	159
Светогорск	Ленинградская область	289
Северодвинск	Архангельская область	106
Североморск	Мурманская область	431
Североморск	Мурманская область	432
Северск	Томская область	741
Селижарово	Тверская область	724
Сергиев Посад	Московская область	394
Сергиевск	Самарская область	533
Сергиевский Посад	Московская область	395
Серебряные Пруды	Московская область	396
Серовский район	Свердловская область	627
Серпухов	Московская область	397
Серпухов	Московская область	398
Серпуховский район	Московская область	399
Сертолово	Ленинградская область	290
Сестрорецк	Ленинградская область	291
Скалистый	Мурманская область	433
Скопин	Рязанская область	511
Скопинский район	Рязанская область	512
Славгород	Алтайский край	57
Смоленск	Смоленская область	656
Смоленск	Смоленская область	657
Смоленск	Смоленская область	658
Смоленск	Смоленская область	659
Смоленск (полный)	Смоленская область	660
Смоленская область (полный)		661
Снежинск	Челябинская область	847
Снежногорск	Красноярский край	77
Снежногорск	Мурманская область	434
Советск	Кировская область	259

Наименование топонима	Территориальная принадлежность	№
Советский район	Саратовская область	579
Советский район	Тюменская область (ХМАО)	798
Сокол	Вологодская область	173
Сокольское	Ивановская область	212
Солнечногорск	Московская область	400
Солнечный	Хабаровский край	88
Солнечный	Тверская область	725
Соловки	Архангельская область	107
Сольвычегодск	Архангельская область	108
Сольвычегодск	Архангельская область	109
Сонково	Тверская область	726
Сортавала	Республика Карелия	5
Сосенский	Калужская область	247
Сосновоборск	Красноярский край	78
Сосновский район	Челябинская область	848
Сосновый Бор	Ленинградская область	292
Спаский район	Приморский край	84
Спасс-Клепики	Рязанская область	513
Спасск-Рязанский	Рязанская область	514
Спирово	Тверская область	727
Среднеколымск	Республика Саха (Якутия)	8
Ставрополь	Самарская область	534
Старая Руза	Московская область	401
Старица	Тверская область	728
Старица	Тверская область	729
Старожилово	Рязанская область	515
Старый Оскол	Белгородская область	142
Струги Красные	Псковская область	472
Ступино	Московская область	402
Сургут	Тюменская область	799
Сухой Лог	Свердловская область	628
Сызрань	Самарская область	535
Сычевка	Смоленская область	663
Сычевка	Смоленская область	664
Сычевск	Смоленская область	662
Тавда	Свердловская область	629
Таганрог	Ростовская область	485
Тазовский	Тюменская область (ЯНАО)	800
Тазовский район	Тюменская область (ЯНАО)	801
Таймыр	Красноярский край	79
Талдом	Московская область	403
Талдом	Московская область	404
Талица	Свердловская область	630
Тамбовка	Астраханская область	122
Тамбовская область (полный)		670
Тарасовка	Московская область	405
Тарко-Сале	Тюменская область (ЯНАО)	802
Тарногский район	Вологодская область	174

Наименование топонима	Территориальная принадлежность	№
Татарстан		38
Татищево	Саратовская область	580
Тверская губерния		730
Тверь	Тверская область	731
Тверь	Тверская область	732
Тверь	Тверская область	733
Темкино	Смоленская область	665
Тетюши	Республика Татарстан	39
Тихвин	Ленинградская область	293
Тобольский район	Тюменская область	803
Тольятти	Самарская область	536
Тольятти	Самарская область	537
Тольятти	Самарская область	538
Томилино	Московская область	406
Торжок	Тверская область	734
Торжок	Тверская область	735
Торжок	Тверская область	736
Торжокский район	Тверская область	737
Торопец	Тверская область	738
Тосно	Ленинградская область	294
Тотьма	Вологодская область	175
Тотьма	Вологодская область	176
Трехгорный	Челябинская область	849
Троицк	Московская область	407
Троицк	Челябинская область	850
Троицкий район	Челябинская область	851
Тула	Тульская область	756
Туринск	Свердловская область	631
Турки	Саратовская область	581
Тымовское	Сахалинская область	594
Тюмень	Тюменская область	804
Увельский район	Челябинская область	852
Углич	Ярославская область	884
Угра	Смоленская область	666
Удомля	Тверская область	739
Узловая	Тульская область	757
Уйский район	Челябинская область	853
Ульяновск	Ульяновская область	815
Урай	Тюменская область (ХМАО)	805
Уральский	Свердловская область	632
Уренгой	Тюменская область (ЯНАО)	806
Усвяты	Псковская область	473
Усмань	Липецкая область	302
Усолье	Пермская область	455
Усть-Енисейский район	Таймырский (Д-Н) АО	896
Усть-Камчатск	Камчатская область	250
Усть-Катав	Челябинская область	854
Усть-Кубинский район	Вологодская область	177

Наименование топонима	Территориальная принадлежность	№
Устьянский район	Архангельская область	110
Устюжна	Вологодская область	178
Ухолово	Рязанская область	516
Уяр	Красноярский край	80
Федоровский район	Саратовская область	582
Фирово	Тверская область	740
Фокино	Приморский край	85
Фрязино	Московская область	408
Фряново	Московская область	409
Ханты-Мансийск	Тюменская область (ХМАО)	807
Ханты-Мансийский р-н	Тюменская область	808
Харабали	Астраханская область	123
Харасавэй	Тюменская область (ЯНАО)	809
Хвалынский	Саратовская область	583
Хворостянка	Самарская область	539
Химки	Московская область	410
Холмогоры	Архангельская область	111
Холмогоры	Архангельская область	112
Холмск	Сахалинская область	595
Цивильск	Чувашская Республика	52
Чапаевск	Самарская область	540
Чаплыгин	Липецкая область	303
Чаунский район	Чукотский АО	899
Чебаркуль	Челябинская область	855
Чебаркульский район	Челябинская область	856
Чебоксары	Чувашская Республика	53
Чекалин	Тульская область	758
Челно-Вершины	Самарская область	541
Челябинск	Челябинская область	857
Челябинская область (полный)		858
Череповец	Вологодская область	179
Череповецкий район	Вологодская область	180
Черкизово	Московская область	411
Черноголовка	Московская область	412
Черноголовка	Московская область	413
Чернь	Тульская область	759
Чернянка	Белгородская область	143
Черняховск	Калининградская область	231
Чесма	Челябинская область	859
Чехов	Московская область	414
Чехов	Московская область	415
Чистополь	Республика Татарстан	40
Читинская область		862
Чувашская Республика		54
Чучково	Рязанская область	517
Шадринск	Курганская область	267
Шаля	Свердловская область	633
Шатура	Московская область	416

Наименование топонима	Территориальная принадлежность	№
Шатура	Московская область	417
Шаховская	Московская область	418
Шахты	Ростовская область	486
Шацк	Рязанская область	518
Шебекино	Белгородская область	144
Шенкурск	Архангельская область	113
Шенкурск	Архангельская область	114
Шентала	Самарская область	542
Шилкинский район	Читинская область	863
Шилово	Рязанская область	519
Сиханы	Саратовская область	584
Шурышкарский район	Тюменская область (ЯНАО)	810
Шуя	Ивановская область	213
Щелково	Московская область	419
Электрогорск	Московская область	420
Электросталь	Московская область	421
Электроугли	Московская область	422
Энгельс	Саратовская область	585
Юбилейный	Московская область	423
Югра (полный)	Тюменская область (ХМАО)	811
Южа	Ивановская область	214
Южа	Ивановская область	215
Южно-Курильск	Сахалинская область	596
Южноуральск	Челябинская область	860
Юрьевец	Ивановская область	216
Юхнов #	Калужская область	248
Яковлевский район	Белгородская область	145
Ямало-Ненецкий автономный округ (полный)		900
Ямальский район	Тюменская область (ЯНАО)	812
Яренск	Архангельская область	115
Ярославль	Ярославская область	885
Ярославль	Ярославская область	886
Ярославская губерния		887
Ярославская область		888
Ярославский район	Ярославская область	889
Яр-Сале	Тюменская область (ЯНАО)	813
Ярцево	Смоленская область	667
Ярцево (полный)	Смоленская область	668
Ясногорск	Тульская область	760
Яхрома	Московская область	424