

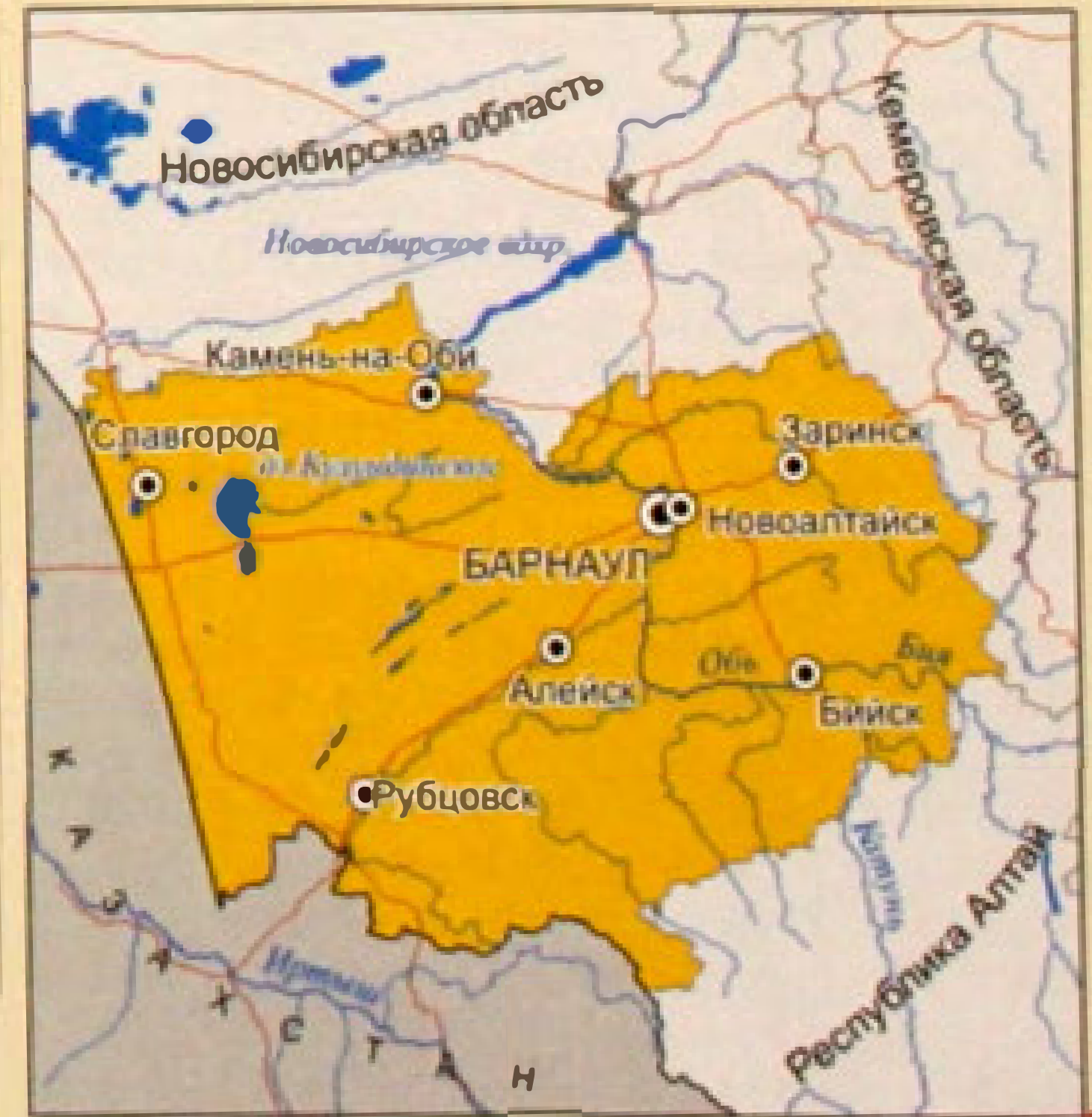
# Алтайский край

Алтайский край расположен на юге Западной Сибири в бассейне рек Бии и Катунь. Он граничит на юге и юго-востоке с Казахстаном, на юго-западе — с Республикой Алтай, на западе и северо-западе — с Кемеровской областью, на севере — с Новосибирской областью. Административным центром края является город Барнаул.

В состав Алтайского края входят следующие районы: Алейский (г. Алейск), Алтайский (с. Алтайское), Баевский (с. Баево), Бийский (г. Бийск), Благовещенский (пгт Благовещенка), Бурлинский (с. Бурла), Быстроистокский (с. Быстрый Исток), Волчихинский (с. Волчиха), Егорьевский (с. Новоегорьевское), Ельцовский (с. Ельцовка), Завьяловский (с. Завьялово), Залесовский (с. Залесово), Заринский (г. Заринск), Змеиногорский (г. Змеиногорск), Зональный (с. Зональное), Калманский (с. Калманка), Каменский (г. Камень-на-Оби), Ключевский (с. Ключи), Косихинский (с. Косиха),

Красногорский (с. Красногорское), Краснощековский (с. Краснощеково), Крутихинский (с. Крутиха), Кулундинский (с. Кулунда), Курьинский (с. Курья), Кытмановский (с. Кытманово), Локтевский (г. Горняк), Мамонтовский (с. Мамонтово), Михайловский (с. Михайловское), Немецкий Национальный (с. Гальбштадт), Новичихинский (с. Новичиха), Павловский (с. Павловск), Панкрушихинский (с. Панкрушиха), Первомайский (г. Новоалтайск), Петропавловский (с. Петропавловское), Поспелихинский (с. Поспелиха), Ребрихинский (с. Ребриха), Родинский (с. Родино), Романовский (с. Романово), Рубцовский (г. Рубцовск), Славгородский (г. Славгород), Смоленский (с. Смоленское), Советский (с. Советское), Солонешенский (с. Солонешное), Солтонский (с. Солтон), Суетский (с. Верх-Суетка), Табунский (с. Табуны), Тальменский (пгт Тальменка), Тогульский

► Карта Алтайского края.





▲ Герб Алтайского края (2000).



▲ Герб города Барнаул (2003).



▲ Флаг Алтайского края (2000).



▲ Флаг города Барнаул (1995).

(с. Тогул), Топчихинский (с. Топчиха), Третьяковский (с. Староалейское), Троицкий (с. Троицкое), Тюменцевский (с. Тюменцево), Угловский (с. Угловское), Усть-Калманский (с. Усть-Калманка), Усть-Пристанский (с. Усть-Чарышская Пристань), Хабарский (с. Хабары), Целинный (с. Целинное), Чарышский (с. Чарышское), Шелаболихинский (с. Шелаболиха) и Шипуновский (с. Шипуново).

Русские начали заселять Верхнее Приобье и предгорья Алтая в XVII в. В 1625 г. отряд русских казаков впервые проник в Верхнее Приобье. В 1696 г. был основан первый населенный пункт на территории Алтайского края — деревня, получившая название Кармацкой. Более активное заселение этих земель началось после того, как для защиты от воинственных кочевников-джунгар были сооружены Белоярская (1717 г.) и Бикатунская (1718 г.) крепости.

Значение Алтая значительно возросло в период затянувшейся Северной войны со Швецией. Если до войны Россия ввозила из Швеции свыше 17 тыс. пудов меди ежегодно, то теперь государству пришлось изыскивать собственные ресурсы, необходимые для изготовления пушек, чеканки монеты, литья колоколов.

Первооткрывателями рудных месторождений на Алтае считают отца и сына Костылевых. Этими открытиями воспользовался крупнейший уральский заводчик Акинфий Демидов. Уже 21 сентября 1729 г. заработал первенец алтайской металлургии — Колывано-Воскресенский завод, а в 1744 г. состоялась первая плавка на Барнаульском медеплавильном заводе. Вскоре оказалось, что недра Алтая также были богаты и серебром. В связи с этим 1 мая 1747 г. после-

довал Указ императрицы Елизаветы Петровны о переходе Алтайского горного округа в собственность русских царей.

В 1756 г. алтайцы приняли российское подданство. Образованный Алтайский горный округ занимал огромную территорию, которая включала в себя нынешние Алтайский край, Новосибирскую и Кемеровскую, часть Томской и Восточно-Казахстанской областей.

В первой половине XIX в. Алтай превратился во второй после Урала промышленный район на востоке страны. Он занимал первое место в России по добыче серебра, второе — меди, третье — золота. Наиболее крупными компаниями в золотопромышленности являлись «Алтайское золотопромышленное дело» и «Южно-алтайское золотопромышленное дело». К концу века на этих землях действовало около 70 приисков и добывалось до 100 пудов золота ежегодно. В начале XX в. экономическому подъему края в значительной степени поспособствовали открытие Алтайской железной дороги, соединившей Новониколаевск, Барнаул и Семипалатинск, и Столыпинская земельная реформа, которая дала толчок переселенческому движению на Алтай.

В июле 1917 г. была образована Алтайская губерния с центром в городе Барнауле. 25 мая 1925 г. из Алтайской, Енисейской, Иркутской, Новониколаевской, Омской и Томской губерний был создан Сибирский край. 30 июля 1930 г. его разделили на Восточно-Сибирский и Западно-Сибирский края. Алтай вначале вошел в состав Западно-Сибирского края, а 28 сентября 1937 г. из него выделили Алтайский

край. После окончания Великой Отечественной войны началось превращение края в крупный промышленный район. Темпы роста промышленности края в шесть раз превышали среднесоюзные. К началу 60-х гг. XX в. на Алтае производилось более 80 % тракторных плугов, свыше 30 % грузовых вагонов и паровых котлов, выпущенных к этому времени в РСФСР.

Герб Алтайского края был принят 30 мая 2000 г. Алтайским краевым Советом народных депутатов. Он представляет собой геральдический щит французской формы, рассеченный горизонтально на два сектора. В верхнем секторе на лазоревом (синем, голубом) фоне изображена старинная дымящаяся доменная печь. Ее изображение взято из герба города Барнаула образца 1846 г. и символизирует историческое прошлое Алтайского края. В нижнем секторе червленого (красного) цвета помещено изображение колыванской «Царицы ваз» зеленоватого цвета (натурального цвета зеленой яшмы), хранящейся в Государственном Эрмитаже в Санкт-Петербурге. Она была изготовлена из цельного монолита зеленой яшмы на Колыванской камнерезно-шлифовальной фабрике за 8 лет (1825—1833 гг.) и имеет 2,5 м высоты, диаметр 5 м и вес 19 200 кг. Щит обрамлен венком из золотых колосьев, олицетворяющих сельское хозяйство как ведущую отрасль экономики Алтайского края. Венок перевит лазоревой (синей, голубой) лентой.

Флаг Алтайского края был принят 29 июня 2000 г. Он представляет собой прямоугольное полотнище с соотношением сторон 2:3. Полотнище состоит из двух вертикальных полос: узкой синей в древковой части и широкой красного цвета. На синей полосе находится хлебный колос, а в центре красной полосы размещен герб Алтайского края — геральдический щит французской формы, в верхней части которого на лазоревом (синем, голубом) фоне изображена старинная дымящаяся доменная печь, а в нижней — колыванская «Царица ваз» зеленоватого цвета. Щит обрамлен венком из золотых колосьев, перевитых лазоревой (синей, голубой) лентой.

### Город Барнаул

Город Барнаул расположен на северо-восточной окраине Приобского плато, на левом берегу реки Обь, при впадении в нее реки Барнаулка, в 3420 км к востоку от Москвы. Он является административным центром Алтайского края.

В 30-х гг. XVIII в. промышленник А.И. Демидов на берегу реки Обь начал строительство сереброплавильного завода. Вскоре на месте расположенной по соседству небольшой деревни Усть-Барнаульская возник поселок Барнаул. Свое название он получил по впадающей поблизости



в Обь реке Барнаулка, имя которой в свою очередь было образовано от кетских слов «боруан» (волки) и «ул, уль» (река) и обозначает «волчья река».

Барнаульский сереброплавильный завод по праву считался самым крупным — на нем действовало 13 плавильных печей, дававших около 450 пудов серебра ежегодно. Поэтому не случайно Барнаул за короткое время из небольшого заводского посада превратился в крупный промышленный центр. С 1747 г. поселок являлся центром Алтайского округа. Барнаул быстро рос и развивался и уже в 1771 г. стал городом. Более того, он получил статус «горного города». А надо сказать, что в российской истории этот статус присваивался только дважды — Екатеринбургу и Барнаулу. Собственный герб был дарован Барнаулу 8 мая 1846 г. В верхней части этого герба была изображена белая скачущая лошадь, в нижней — дымящаяся сереброплавильная печь. Печь, как символ горного производства, подчеркивала главное богатство города — серебро, а лошадь была взята с герба Томской губернии, в состав которой в то время входил Алтайский округ.

Следует добавить, что кроме сереброплавильного завода в Барнауле успешно развивались и другие производства и ремесла. Здесь, на полукустарных предприятиях, выпускались знаменитые шубы «барнаулки», которые одно время даже потеснили ранее популярные «романовские» полушубки. Высокое качество выделки «барнаулок» позволило им с успехом экспонироваться и получать награды на престижных российских и зарубежных выставках. Большой известностью также пользовались и барнаульские валенки. В конце XIX — начале XX в. в городе были построены первый в России содовый и три пивоваренных завода. В годы Великой Отечественной войны в Барнаул были эвакуированы многие промышленные предприятия из Европейской части СССР.

Современный герб Барнаула был принят Решением Барнаульской городской Думы 16 ноября 1995 г., а окончательно утвержден в июне 2003 г. Фактически он представляет собой восстановленный исторический герб города образца 1846 г. Геральдический щит французской формы горизонтально рассечен на два сектора. В верхнем секторе зеленого цвета изображен фрагмент исторического герба губернского города Томск — серебряная скачущая лошадь. Она является символом основной тягловой и транспортной силы в горной промышленности и сельском хозяйстве. В нижнем секторе на голубом фоне среди горных пород изображена дымящаяся плавильная печь — символ сереброплавильного производства.

Флаг Барнаула был принят решением городской Думы 16 ноября 1995 г. Он представляет собой прямоугольное полотнище голубого цвета с соотношением сторон 2:3. Голубой цвет символизирует реку Обь, красоту и величие города. В центре флага расположен герб города, занимающий  $\frac{1}{3}$  ширины флага.

### Город Бийск

Город Бийск расположен на реке Бия, в 165 км к юго-востоку от Барнаула. Он является административным центром Бийского района.

В начале XVIII в. Петром I был подписан Указ, где повелевалось «на реках Бие и Катунь в пристойном месте для сбора нашего великого государя ясашной казны и к селению пашенных крестьян построить острог со всякими крепостями». В 1709 г. в указанном государем месте возникла Бийская крепость, входившая в Бий-

ско-Кузнецкую укрепленную линию. В 1756 г. эта крепость сыграла важную роль в процессе добровольного вхождения алтайцев в состав России.

Во второй половине XVIII в. Бийская крепость утратила свое военно-стратегическое значение. С ее ликвидацией поселение Бийск из военно-административного постепенно превратилось в крупный торгово-промышленный центр. Этому способствовало выгодное географическое положение на торговых путях, связывающих Степной Алтай с Кузнецкой котловиной, Горным Алтаем и Монголией, а также благоприятные условия для земледелия и животноводства в окрестных районах. Уже в 1782 г. значительно разросшееся и окрепшее поселение получило статус города.

Герб города Бийск был утвержден 20 марта 1804 г., когда город принадлежал к Томской губернии. Он представлял собой геральдический щит французской формы, горизонтально рассеченный на два сектора. В верхнем секторе зеленого цвета был изображен фрагмент герба губернского города Томск — серебряная скачущая лошадь. В нижнем секторе на голубом фоне была изображена золотая гора, пронизанная шахтой.

### Город Заринск

Город Заринск расположен у северного подножия Бийско-Чумышской возвышенности, на реке Чумыш, в 100 км к востоку от Барнаула. Он является административным центром Заринского района.

Своим возникновением и развитием современный город Заринск во многом обязан удобному географическому и транспортному положению между крупными промышленными центрами — Барнаулом и Кузбассом, наличию удобных строительных площадок и водных ресурсов. В 1952 г. на железнодорожной магистрали Барнаул—Новокузнецк была открыта станция Заринская. К 1958 г. она сильно выросла и получила статус рабочего поселка с одноименным названием. В 1972 г. в поселке началось строительство Алтайского коксохимического завода, что благотворно сказалось на его развитии. 29 ноября 1979 г. из рабочего поселка Заринский Сорокинского района Алтайского края был образован город краевого подчинения Заринск. При этом Сорокинский район был переименован в Заринский. В декабре 1981 г. Алтайский коксохимический завод выдал первый алтайский кокс и в дальнейшем стал самым крупным градообразующим предприятием города.


Герб города Заринск был утвержден 18 февраля 2000 г. и внесен в Государственный геральдический регистр Российской Федерации под номером 581. Он представляет собой геральдический щит французской формы, лазоревого (синего, голубого) цвета. В верхней части щита находится изображение золотого летящего жаворонка, с распростертыми крыльями и лапками. В нижней части щита изображено золотое восходящее солнце с лучами. В целом композиция обыгрывает название города, образованное от слова «заря».

### Город Камень-на-Оби

Камень-на-Оби расположен в Предальтай-



▲ Герб города Бийск (1804).



▲ Герб города Заринск (2000).


ской степи, на реке Обь (Новосибирское водохранилище), в 210 км к северо-западу от Барнаула. Он является административным центром Каменского района.



▲ Герб города Камень-на-Оби (1976).



▲ Герб города Камень-на-Оби (2003).



▲ Герб города Рубцовск.

К основным достопримечательностям города относятся Покровский собор (XIX в.), бывшие торговые дома Винокурова и Хомутова.

Считается, что современный город Камень-на-Оби вырос на месте русского поселения, основанного в 1670 г. Оно возникло на месте, где Обь пробилла русло через отрог Салаирского кряжа. Подобные скалистые урочища по берегам рек часто обозначали термином «камень», что и дало название поселению. Первое официальное свидетельство о существовании поселения с таким названием относится к 1751 г. Старая запись свидетельствует, что при отнесении крестьян к церковным приходам к приходу Чингисской церкви была отнесена деревня Камень «и в ней 5 дворов ведомства Малышевской слободы и 5 дворов жителей, принадлежавших к Томскому уезду, ведомству Чаусского острога».

С самого своего основания Камень был динамично развивающимся населенным пунктом. Если в 1759 г. в описи приписных крестьян Малышевского ведомства указывалось, что в деревне проживало около 70 жителей, то в 1763 г. в деревне Камень было уже учтено 170 жителей, а в 1795 г. — более 250. В 1882 г. в Камне было 199 дворов, а в «Списке населенных мест Томской губернии на 1911 год» указывалось, что там насчитывается 1621 двор и более 15 тыс. жителей. По этому показателю Камень заметно опережал многие уездные города Сибири того периода, например, город Кузнецк (нынешний Новокузнецк).

В начале XX в. городская общественность неоднократно обращалась и к императору Николаю II и в Земский отдел Главного управления по делам местного хозяйства с просьбой о преобразовании Камня в город. В 1915 г. это ходатайство было удовлетворено, и Камень стал уездным городом Барнаульского уезда. После образования Алтайской губернии в 1917 г. Камень стал административным центром Каменского уезда этой губернии. В 1921 г. Каменский уезд вошел в состав Новониколаевской губернии, а затем был выделен в самостоятельный округ с центром в Камне. В 1933 г. было принято решение изменить его название на Камень-на-Оби.

Герб города Камень-на-Оби был утвержден исполнительным комитетом горсовета народных

депутатов 8 июня 1976 г. Он представлял собой геральдический щит, горизонтально рассеченный на два сектора. В верхнем секторе червлёного (красного) цвета находилась надпись с названием города, выполненная золотыми буквами. В нижнем секторе на зеленом фоне были изображены три золотых колоса, черная шестерня и черный железнодорожный мост.

Современный герб города Камень-на-Оби был утвержден 30 сентября 2003 г. и внесен в Государственный геральдический регистр Российской Федерации под номером 1337. Он представляет собой геральдический щит французской формы, червлёного (красного) цвета. В центральной части щита изображен лазоревый (синий, голубой) якорь с привязной веревкой, тонко окаймленный серебром. На якорь положены два скрещенных золотых снопа хлебных колосьев.

### Город Рубцовск

Город Рубцовск расположен в Предалтайской лесостепи, на реке Алей (приток Оби), в 280 км к юго-западу от Барнаула. Он является административным центром Рубцовского района.

Основной достопримечательностью города является деревянная церковь Михаила Архангела.

Современный город Рубцовск был основан в 1886 г. как село Рубцовское. Свое название оно получило по фамилии первопоселенца Рубцова. Как свидетельствуют исторические источники отставной рядовой Кавказского линейного батальона, Михаил Алексеевич Рубцов прибыл в эти места как доверенное лицо жителей села Покровка Самарской губернии для выбора места нового поселения.

В 1892 г., который считается официальной датой основания города Рубцовск, переселенцы получили разрешение на пользование землей. Поселению было отведено 18195 десятин земли из расчета на 1151 человека населения и дано разрешение на использование Барнаульского бора для заготовки и вывозки леса для строительства. Спустя десять лет со дня образования, в поселке начала действовать церковь, после чего Рубцовское обрело статус села.

В 1915 г. через село прошла железная дорога Новониколаевск (ныне Новосибирск) — Барнаул — Семипалатинск. Это и регулярно проводимые в селе ярмарки содействовали активному развитию торговли, сбыту излишков сельхозпродуктов, зерна. В 1927 г. значительно окрепшее село Рубцовское было преобразовано в город Рубцовск.

В годы Великой Отечественной войны в этот город были эвакуированы Одесский завод сельскохозяйственного машиностроения и Харьковский тракторный завод (ныне заводы «Алтайсельмаш» и Алтайский тракторный), которые стали для Рубцовска основными градообразующими предприятиями.

Современный герб города Рубцовск представляет собой геральдический щит французской формы, диагонально рассеченный тремя волнистыми линиями на два сектора. Верхняя линия — золотого цвета, средняя — зеленого, а нижняя — синего цвета. На линии наложено изображение половины черной шестерни, дополненное половиной диска золотого цвета. В центральной части этой композиции изображен свиток с датой основания поселка, давшего начало городу — «1892». В верхнем секторе щита на лазоревом (голубом, синем) фоне изображен черный парящий орел. В нижнем секторе золотого цвета изображены трактор и три золотых хлебных колоса, тянущихся вверх. В нижней части сектора расположена надпись с названием города, выполненная червлёными (красными) буквами.

