

Самарская область

Самарская область расположена на юго-востоке Восточно-Европейской равнины по среднему течению Волги. На юго-западе она граничит с Саратовской областью, на западе и северо-западе — с Ульяновской областью, на севере — с Республикой Татарстан, на северо-востоке, востоке и юго-востоке — с Оренбургской областью. Административным центром области является город Самара, основанный еще в 1586 г.

В состав области входят следующие районы: Алексеевский (с. Алексеевка), Безенчукский (пгт Безенчук), Богатовский (с. Богатое), Большеглушицкий (с. Большая Глушица), Большечерниговский (с. Большая Черниговка), Борский (с. Борское), Волжский (г. Самара), Елховский (с. Елховка), Исаклинский (с. Исаклы), Камышлинский (с. Камышла), Кинельский (г. Кинель), Кинель-Черкасский (с. Кинель-Черкассы), Клявлинский (с. Клявлино), Кошкинский (с. Кошки), Красноармейский (с. Красноармейское), Красноярский (с. Красный Яр), Нефтегорский (г. Нефтегорск), Пестравский (с. Пестравка), Похвистневский (г. Похвистнево), Приволжский (с. Приволжье), Сергиевский (с. Сергиевск), Ставропольский (г. Тольятти), Сызранский (г. Сызрань), Хворостянский (с. Хворостянка), Челно-Вершинский (с. Челно-

Вершины), Шенталинский (с. Шентала) и Шигонский (с. Шигоны).

Согласно данным археологии, первые поселения человека на территории современной Самарской области появились еще в период позднего палеолита. В античные времена здесь кочевали разрозненные скифо-сарматские племена. В VII в. самарские земли находились под управлением Хазарского каганата. В X в. киевский князь Святослав разгромил каганат и освободил поволжские народы от хазарской зависимости.

В средние века через территорию нынешней Самарской области проходила южная граница Волжско-Камской Булгарии. В XIII в. монголо-татарские полчища хана Батыя вторглись на территорию Европы, и земли Среднего Поволжья были включены в состав Золотой Орды, а позднее отошли ее преемнику — Казанскому ханству. Вскоре после падения Казани, в 1586 г., по приказу царя Федора Иоанновича возле устья реки Самара была основана одноименная крепость в качестве опорного пункта Русского государства для защиты от набегов кочевников.

В ходе административно-территориальной реформы Петра I в 1708 г. территория современной Самарской области была отнесена к Казанской губернии.



▲ Карта Самарской области.

В 1717 г. она была включена в состав Астраханской губернии, а с 1780 г. — в состав Симбирского наместничества (с 1796 г. — Симбирская губерния) в качестве Самарского уезда.

1 января 1851 г. из частей Оренбургской, Саратовской и Казанской губерний



▲ Герб Самарской губернии (1878).



▲ Герб Самарской области (1998).



▲ Флаг Самарской области (1998).

была создана Самарская губерния. В то время в губернию входили 7 уездов: Бугурусланский, Бугульминский, Бузулукский, Самарский, Николаевский, Новоузенский и Ставропольский.

Еще накануне образования Самарской губернии был создан (по некоторым сведениям, автором являлся министр внутренних дел Российской Империи Л.А. Перовский) проект герба будущего губернского центра. Он представлял собой геральдический щит французской формы, лазоревого (синего, голубого) цвета, рассеченный серебряным вилообразным крестом, символизовавшим слияние рек Волги и Самары. В верхней части щита был изображен золотой рог изобилия, из которого сыпались золотые монеты, как олицетворение богатства, полученного от торговли. В нижних частях помещалось по одному золотому снопу пшеницы — символ главного объекта торговли. Однако этот проект не нашел признания.

8 июня 1851 г. Николай I своим именованным указом утвердил герб Самарской губернии, выполненный на основе герба города Самары образца 1780 г. На городском гербе была изображена дикая белая коза. На губернском гербе прямые рога у козы были заменены на ветвистые. Герб Самарской губернии представлял собой геральдический щит французской формы, лазоревого (синего, голубого) цвета, на котором была изображена стоящая на зеленой траве белая дикая коза. Традиционно щит был увенчан золотой императорской короной.

Окончательный вариант герба Самарской губернии был разработан при участии Б. Кене и утвержден 5 июля 1878 г. Он представлял собой геральдический щит французской формы, лазоревого (синего, голубого) цвета, на котором был изображен стоящий серебряный дикий козел с золотыми рогами, червлеными (красными) глазами и языком и черными копытами. Самарская коза была заменена на дикого козла только на губернском гербе, а городской герб остался прежним. Щит был увенчан императорской короной и окружен золотыми дубовыми листьями, соединенными Андреевской лентой.

14 мая 1928 г. из Оренбургской, Пензенской, Самарской и Ульяновской губерний была образована Средне-Волжская область. 20 октября 1929 г. ее переименовали в Средне-Волжский край, в составе которого была образована Мордовская АССР. 27 января 1935 г. в память советского партийного и государственного деятеля В.В. Куйбышева (1888—1935) Средне-Волжский край был переименован в Куйбышевский край. С принятием 5 декабря 1936 г. новой Конституции СССР Мордов-



ская АССР была выведена из состава Куйбышевского края, который в связи с этим был переименован в Куйбышевскую область.


В годы Великой Отечественной войны в Куйбышевскую область с запада был эвакуирован ряд машиностроительных и авиационных предприятий, что сделало ее одним из крупнейших промышленных центров страны. В 1990 г. город Куйбышев был переименован в Самару, а Куйбышевская область — в Самарскую область.

Современный герб Самарской области был принят 22 сентября 1998 г. Фактически он в точности повторял губернский герб образца 1878 г. Герб представляет собой геральдический щит французской формы, лазоревого (синего, голубого) цвета, на котором изображен стоящий серебряный дикий козел, обращенный в правую сторону, с золотыми рогами, червлеными (красными) глазами и языком и черными копытами. Щит увенчан императорской короной и окружен золотыми дубовыми листьями, соединенными Андреевской лентой.


Флаг Самарской области был принят 30 декабря 1998 г. Он представляет собой прямоугольное полотнище с отношением ширины к длине, равным 2:3. Полотнище состоит из трех равновеликих горизонтальных полос: верхней — красного, средней — белого, и нижней — голубого цвета. В середине полотнища находится изображение герба Самарской области размером, равным по высоте двум третям ширины флага.

Большечерниговский район

Большечерниговский район был образован 25 января 1935 г. Его территория расположена на юге Самарской области и входит в южную степную природно-



▲ Герб Большечерниговского района (2002).



▲ Герб Елховского района (2003).



▲ Герб города Жигулевск (1999).

климатическую зону области. Административным центром района является село Большая Черниговка.

Герб Большечерниговского района был утвержден 30 октября 2002 г. и внесен в Государственный геральдический регистр Российской Федерации под номером 1089. Территория района была заселена в XIX в. переселенцами из Черниговской губернии, что нашло свое отражение в гербе. Таким образом, он представляет собой геральдический щит французской формы, вертикально рассеченный на два равновеликих сектора: правый — серебряного цвета, а левый — лазоревый (синего, голубого). В центральной части щита изображен орел, цвета которого изменяются с черного на серебряный, с золотыми клювом и лапами, коронованный золотой короной, держащий в левой лапе длинный золотой крест. Орел с крестом был взят с герба Чернигова, а цвета щита символизируют переселение из Черниговской губернии (серебро) в Самарскую (лазурь).

Елховский район

Елховский район расположен на севере Самарской области. Административным центром района является село Елховка. Район был образован Постановлением Советского правительства 14 мая 1928 г. и первоначально входил в состав Средне-Волжской области. Затем он дважды упразднялся и окончательно был создан 13 января 1992 г.

Село Елховка было основано в середине XVIII в. на землях некоего капитана Петрова. Жили в нем не крепостные, а государственные крестьяне. В начале XX в. в селе имелось около 500 дворов. Значительный рост района произошел в конце 60-х гг. XX в. Переселению сюда новых жителей способствовало прежде всего строительство АвтоВАЗа.

Герб Елховского района был утвержден 30 января 2003 г. и внесен в Государственный геральдический регистр Российской Федерации под номером 1175. Он представляет собой геральдический щит французской формы, зеленого цвета, с лазоревым (синим, голубым) верхом. В центральной части щита находится изображение трех золотых ветвей ольхи (одна и две), каждая с трех листьях с отходящим внизу вправо ростком, имеющим на конце молодую шишечку, а под ней — две высохшие шишечки.

Город Жигулевск

Город Жигулевск расположен на правом берегу Волги, в северной части Самарской Луки, в 90 км к западу от Самары. Он является городом областного подчинения.

Современный город Жигулевск был образован из сел Ширяев Буерак, Моркваша и Отважное. Первое упоминание о селе Ширяев Буерак относится к 1628 г. В переписной книге Самарского уезда в 1646 г. в деревне значилось 25 дворов, и проживало в них 82 человека мужского пола. Село Моркваша возникло в 1647 г., а Отважное известно с 1840 г.

В эпоху Петра I в этих краях были обнаружены залежи серы, необходимой для приготовления «военных припасов». В 1720 г. сюда были переведены из Сергиевского уезда серный завод и поселение, получившее название «Серный городок». При организации Симбирского наместничества эти земли были включены в состав Сызранского уезда.


В 40-х гг. XX в. в связи с началом нефтедобытки село Отважное было превращено в рабочий поселок нефтяников Отважный. В 1946 г. он полу-




◀ Герб города Жигулевск (2003).



▲ Флаг города Жигулевск (2003).



▲ Герб Иса克林ского района (1999).



▲ Герб Камышлинского района (2002).

чил статус поселка городского типа. В 1949 г. поселок был объединен с окружающими его селами и получил новое наименование Жигулевск по названию гор, у которых он был расположен. Официально поселок городского типа Жигулевск стал городом областного подчинения 21 февраля 1952 г. Сейчас город Жигу-

левск — самостоятельное муниципальное образование.

Впервые герб города Жигулевска был утвержден решением городской Думы 26 августа 1999 г. Он представлял собой гербовый щит, в верхней части которого черными буквами была сделана надпись с названием города. В правом верхнем углу щита на черном фоне была изображена золотая нефтяная вышка, в левом, на синем фоне — золотая плотина. В нижней части щита на золотом фоне находились четыре зеленые волны и зеленая ветвь с четырьмя листьями с каждой стороны и листом в верхней части ветви. Элементы герба указывали на градообразующие предприятия — нефтегазодобывающее управление «Жигулевскнефть» и Волжскую ГЭС им. В.И. Ленина. Волны с лиственной ветвью символизировали Национальный парк «Самарская Лука», центром которого является город.

Современный герб города Жигулевск был утвержден 29 декабря 2003 г. Он представляет собой геральдический щит французской формы, серебряного цвета. В центральной части щита изображены зеленая гора, выходящая из лазоревой (синей, голубой) оконечности, и такого же цвета волна, оканчивающаяся вверху чайкой с серебряными глазами и клювом и с золотой короной.

Флаг города Жигулевска представляет собой прямоугольное полотнище белого цвета с отношением ширины к длине, равным 2:3. На полотнище нанесено изображение, взятое с герба города, — зеленая гора, выходящая из голубой горизонтальной полосы, расположенной внизу полотнища, и такого же цвета волна, оканчивающаяся вверху чайкой с серебряными глазами и клювом и с золотой короной.

Иса克林ский район

Иса克林ский район расположен в северо-восточной части Самарской области. Он граничит с юга с Похвистневским районом, с запада — с Сергиевским, с севера — с Шенталинским, с востока — с Клявлинским и Камышлинским районами. Административным центром района является село Исаклы, расположенное в 170 км от города Самара.

Иса克林ский район был образован в 1935 г. В 1962 г. район был упразднен. Однако уже 30 декабря 1966 г. Указом Президиума Верховного Совета РСФСР и решением исполкома Куйбышевского областного Совета народных депутатов район был восстановлен.

Герб Иса克林ского района был утвержден 12 ноября 1999 г. и внесен в Государ-

ственный геральдический регистр Российской Федерации под номером 574. Он представляет собой геральдический щит французской формы, рассеченный горизонтальной и вертикальной линиями на четыре сектора. Верхний правый и нижний левый сектора имеют червлёный (красный) цвет, а верхний левый и нижний правый — серебряный. В верхнем левом секторе изображен лазоревый (синий, голубой) обращенный и обернувшийся лось с золотыми глазами, рогами и копытами. В нижнем правом секторе помещен лазоревый (синий, голубой) токующий глухарь с золотыми клювом, глазами, бровями и лапами. Вертикальной границей раздела секторов является золотой колос с двумя золотыми листьями.

Камышлинский район

Учитывая компактное расселение национальных меньшинств, постановлением Советского правительства от 9 октября 1929 г. был создан Байтуганский национальный (татарский) район. Первоначально в его состав были включены деревни, расположенные на северо-востоке Самарской области, в верховьях реки Сож и ее притоков. Вскоре административным центром района стало село Камышла, и с 1937 г. район назывался Камышлинским. В начале 60-х гг. XX в. район был объединен вначале с Похвистневским, а затем с Клявлинским районами.

По данным переписи 1989 г., в Самарской области проживало более 115 тыс. татар, причем наиболее компактно они размещались на территории бывшего Камышлинского района, где находилось 13 татарских аулов. В связи с многочисленными обращениями жителей этих мест в 1991 г. Камышлинский район был вновь воссоздан.

Герб Камышлинского района был утвержден 3 февраля 2002 г. и внесен в Государственный геральдический регистр Российской Федерации под номером 996. Он представляет собой геральдический щит французской формы, серебряного цвета. С правой и с левой стороны щита изображено по одному зеленому камышу, а в центральной части — черный с золотой гривой, хвостом и копытами бегущий конь.

Город Кинель

Город Кинель расположен на реке Большой Кинель близ ее впадения в Самару, в 40 км к востоку от Самары. Он является административным центром Кинельского района.



▲ Флаг города Кинель (1999).

◀ Герб города Кинель (1999).



▲ Герб Кинельского района (2003).

Современный город Кинель был основан в 1837 г. как небольшой поселок. Свое имя он получил по расположению на реке Большой Кинель (правый приток Самары), название которой в свою очередь произошло от татарских слов «кин» (широкий) и «ель» (усечение слова «елга» — река), то есть «широкая река». В 1877 г. при строительстве железной дороги Самара—Оренбург недалеко от поселка возникла железнодорожная станция, также названная Кинель. В 1944 г. поселок получил статус города.

Герб города Кинель был утвержден 29 апреля 1999 г. и внесен в Государственный геральдический регистр Российской Федерации под номером 483. Он представляет собой геральдический щит французской формы, зеленого цвета. Щит рассечен обращенным и сдвинутым вправо узким серебряным вилообразным крестом, символически указывающим на слияние рек Большой Кинель и Самара. В верхней части щита изображено золотое крылатое колесо, а в нижней — три золотые башни с островерхими крышами, средняя из которых больше по размеру и имеет открытые ворота. Башни соединены между собой золотым палисадом.

Флаг города Кинель был утвержден 29 апреля 1999 г. и внесен в Государственный геральдический регистр Российской Федерации под номером 484. Он представляет собой прямоугольное полотнище зеленого цвета с соотношением сторон 2:3. Изображение, нанесенное на полотнище, полностью повторяет композицию герба: положенный на бок вилообразный крест, вверху желтое крылатое колесо, внизу — желтая крепость с тремя башнями, средняя башня с открытыми воротами.

Кинельский район

Герб Кинельского района был утвержден постановлением Администрации Кинельского

района Самарской области от 26 февраля 2003 г. Он представляет собой геральдический щит французской формы. В верхней части щита на золотом фоне расположена надпись, выполненная буквами черного цвета: «Кинельский район». Центральная часть щита рассечена на три сектора. Левый сектор зеленого цвета представляет собой фрагмент административной карты места слияния Самары и Большого Кинеля. В левом секторе изображен золотой колос с шестью парными зернами белого цвета, что является символом плодородия. Верхний и нижний секторы голубого цвета. В верхнем секторе изображено золотое восходящее солнце — символ будущего.

Клявлинский район

Клявлинский район был образован в 1928 г. Он расположен в северо-восточной части Са-

марской области и граничит на севере с Республикой Татарстан, на западе — с Шенталинским и Иса克林ским районами, на юге — с Камышлинским районом, на востоке — с Оренбургской областью. Административным центром Клявлинского района является село Клявлино.

Герб Клявлинского района был утвержден 18 апреля 2001 г. и внесен в Государственный геральдический регистр Российской Федерации под номером 761. Он представляет собой геральдический щит французской формы, горизонтально рассеченный на два сектора. В верхнем секторе на золотом фоне изображены две руки, соединенные в рукопожатии. В нижнем секторе зеленого цвета расположено серебряное зубчатое колесо с четырьмя спицами, окруженное разомкнутым венком из двух золотых колосьев.

Флаг Клявлинского района был утвержден 16 июня 2001 г. и внесен в Государственный



▲ Флаг Клявлинского района (2001).

◀ Герб Клявлинского района (2001).

Красноярский район

Административным центром Красноярского района является село Красный Яр. Его история началась с указа Сената Российской империи от 19 февраля 1731 г., в котором было сказано: «Для лучшего охранения низовых городов за Волгою вместо черемшанских форпостов по реке Сок и другим до реки Ика учредить крепость и пр.». Так была построена Закамская оборонительная линия, и на обрывистом берегу реки Сок поставили крепость Красный Яр. По наиболее распространенному мнению, свое название она получила за красоту окружающей природы. Вскоре около крепости возникла одноименная слобода.

Красноярская крепость возводилась по всем правилам фортификационного искусства. Являясь одним из наиболее укрепленных пунктов Закамской линии, она продолжала сохранять свое стратегическое значение даже после сооружения Самарской оборонительной линии. К середине XIX в. слобода Красный Яр превратилась в богатое торговое село. А к началу XX в. практически на всей территории современного Красноярского района сложилась торговая сеть, часто проводились ярмарки и базары. Особо богатые и многолюдные ярмарки регулярно проходили в селах Красный Яр, Тростянка, Хилково, Большая Каменка и Селитьба.

В современных границах Красноярский район был образован 12 января 1965 г.

Герб Красноярского района представляет собой геральдический щит французской формы, зеленого цвета. В верхней части щита изображена стоящая серебряная дикая коза, обращенная в правую сторону, с червлеными (красными) рогами, глазами и языком и черными копытами. В нижней части щита находится изображение букета из золотых колосьев, положенных на широкие изогнутые синие линии. В нижней части герба располагается тройная волнистая линия синего цвета, символизирующая воды реки Сок.

Город Новокуйбышевск

Город Новокуйбышевск расположен в 20 км к юго-западу от Самары. Он является городом областного подчинения.

Современный город Новокуйбышевск вырос на месте сел Русские Липяги, Мордовские Липяги и Чувашские Липяги, основанных еще в XVIII в. В 1946 г. в этих местах началось строительство нефтеперерабатывающего завода, вокруг которого вскоре возник поселок нефтяников. Так как новое предприятие находилось всего в 18 км от



областного центра, который тогда еще назывался Куйбышев, поселок вместе с присоединенными к нему селами получил название Новокуйбышевский. 22 февраля 1952 г. рабочий поселок Новокуйбышевский был преобразован в город областного подчинения Новокуйбышевск.

Герб города Новокуйбышевск был утвержден решением городской Думы 3 февраля 2002 г. Он представляет собой геральдический щит французской формы, горизонтально рассеченный на два сектора. В верхнем секторе голубого цвета изображен фрагмент герба Самарской области — стоящий серебряный дикий козел, обращенный в правую сторону, с золотыми рогами, червлеными (красными) глазами и языком и черными копытами. В нижнем секторе синего цвета изображены три белые распустившиеся лилии, составляющие вместе треугольник вершиной вверх. Своим числом они символизируют три поселения, из которых возник город Новокуйбышевск. Над щитом расположена надпись с названием города, выполненная синими буквами. Щит обрамлен венком из золотых колосьев, украшенным в нижней части серебряной лентой с надписью «САМАРСКАЯ ГУБЕРНИЯ», выполненной синими буквами.

Город Октябрьск

Город Октябрьск расположен в юго-западной части Самарской Луки, на правом берегу Волги (Саратовское водохранилище), в 155 км к западу от Самары. Он является городом областного подчинения.

Первые поселения здесь образовались еще в конце XVII в. Как свидетельствуют исторические документы, первым



▲ Герб Красноярского района (1998).

НОВОКУЙБЫШЕВСК



▲ Герб города Новокуйбышевск (2002).

геральдический регистр Российской Федерации под номером 887. Он представляет собой прямоугольное полотнище с соотношением сторон 2:3. Полотнище состоит из двух горизонтальных полос. На верхней полосе желтого цвета изображены две руки в рукопожатии. На нижней широкой полосе зеленого цвета изображено белое зубчатое колесо в венке из колосьев.

таким населенным пунктом стала слобода Гордище, основанная в 1684 г. Она возникла около одного из опорных пунктов на Сызранской засечной черте, созданной для защиты от набегов ногайцев из Заволжья. К 1704 г. относится первое упоминание о селе Батраки, созданном для обслуживания волжского перевоза; в 1880 г. возник поселок Правая Волга, где проживали строители железнодорожного моста через Волгу, а в 1882 г. у Печерского асфальтового завода был построен рабочий поселок Печерский (с 1925 г. — Первомайский).

В 1942 г. эти разросшиеся и слившиеся населенные пункты были преобразованы в Октябрьский район города Сызрань. 7 августа 1956 г. был подписан Указ Президиума Верховного Совета РСФСР «Об упразднении в городе Сызрани Куйбышевской области Центрального и Промышленного районов и преобразовании Октябрьского района в город областного подчинения». При этом новому городу было присвоено наименование Октябрьск.

Современный герб города Октябрьск представляет собой геральдический щит французской формы, горизонтально рассеченный на два сектора. В верхнем секторе лазоревом (синего, голубого) цвета изображены три зеленые горы. В нижнем секторе серебряного цвета на лазоревом (синем, голубом) волнистом поясе изображено восьмиспицевое колесо червленого (красного) цвета.

Город Отрадный

Город Отрадный расположен на левом берегу реки Большой Кинель (правый приток Самары, бассейн Волги), в 90 км к востоку от Самары. Он является городом областного подчинения.

В 1925 г. группа крестьян, проживающих в Чернавках, решила переселиться из села ближе к лесу и лугам, чтобы удобней было пасти скот. Вскоре у опушки леса вблизи реки Кинель было основано селение из 10 дворов, названное Отрадным. По преданию, свое название оно получило после того, как один из переселенцев воскликнул: «Смотрите-ка, ребята, как здесь хорошо! Все рядом: лес, вода, рыба. Настоящая отрада».

В 1946 г. близ Отрадного началась разработка Мухановского (названного по ближайшему полустанку Муханово) нефтяного месторождения. Вскоре здесь возник поселок нефтяников. Уже на следующий год он получил статус поселка городского типа, которому дали имя Отрадный. В 1956 г. сильно разросшийся поселок поглотил село Отрадное и был преобразован в город областного подчинения. В 1964 г. станция Муханово получила по городу новое название Новоотрадная, так как к этому времени уже несколько станций имели название Отрадная.

Современный герб города Отрадный утвержден постановлением городской Думы 27 мая 2004 г. Он представляет собой геральдический щит французской формы, лазоревом (синего, голубого) цвета, с оконечностью, волнисто пересеченную золотом и черным. На оконечность

опирается золотая приставная лестница с четырьмя ступенями, с двумя золотыми огнями по сторонам. Лестница — аллегорическое изображение нефтяной вышки и нефтяной промышленности. Лестница также символизирует развитие и устремленность в будущее. Золотые огни указывают на нефть и газ, которыми богата земля в окрестностях города.

Город Похвистнево

Город Похвистнево расположен на левом берегу реки Большой Кинель (правый приток Самары), в 160 км к северо-востоку от Самары. Он является административным центром Похвистневского района.

Город Похвистнево возник из одноименной станции, которая появилась на карте России 8 сентября 1888 г., одновременно с постройкой железнодорожного разъезда на магистрали Самара — Уфа и началом движения поездов по Самаро-Златоустовской железной дороге. Вскоре при станции возник быстро развивающийся поселок, который уже в 1935 г. стал районным центром Похвистневского района, образованного в 1929 г.

Однако градообразующую роль для Похвистнево сыграла не железная дорога, а добыча нефти и газа на местном месторождении, открытом в 1939 г. Осенью 1942 г. по приказу Государственного комитета обороны сюда было перебазировано оборудование нефтяных предприятий Кавказа со всем личным составом. Сюда же для быстрее освоения и разработки нефтяных месторождений прибыли нефтяники из Баку, Грозного, Краснодара и Майкопа. Это и дало значительный толчок промышленному развитию будущего города. Уже в августе 1947 г. Указом Президиума Верховного Совета РСФСР поселок был преобразован в город Похвистнево районного подчинения. В 1967 г. Похвистнево стало городом областного подчинения.

Герб города Похвистнево представляет собой геральдический щит французской формы, вертикально рассеченный на два равновеликих сектора: правый — лазоревом (синего, голубого) цвета и левый — черного цвета. В центральной части щита изображена черно-белая гора и встающее над ней золотое солнце.

Город Самара

Город Самара расположен на левом берегу Волги (Саратовское водохранилище), в среднем ее течении, при впадении в Волгу реки Самара, в 1100 км к востоку от Москвы. Он является административным центром Самарской области и центром Волжского района.

Среди достопримечательностей города особого внимания заслуживают: здание Драматического театра (1887 г.), бывший особняк Кладта (конец XIX в.), Торговая биржа (конец XIX в.), Крестьянский банк (1912 г.), Волжско-



▲ Герб города Октябрьск.



▲ Герб города Отрадный.



▲ Герб города Похвистнево.



▲ Герб города Самара (1780).



◀ Герб города Самара (1851).



▶ Герб города Самара (1998).

▶ Флаг города Самара (1998).



дами Симбирского наместничества. Фактически этот герб почти в точности повторял эмблему Самары из Знаменного гербовника 1729—1730 гг. Он представлял собой геральдический щит французской формы, голубого цвета. В центральной части щита была изображена развернутая вправо дикая белая коза, стоящая на зеленой траве.

В 1851 г. Самара уже являлась губернским городом, а ее население превышало 15 тыс. человек. Поэтому 8 июня 1851 г. император Николай I утвердил немного измененный герб города. Он представлял собой геральдический щит французской формы, голубого цвета. В центральной части щита была изображена развернутая вправо дикая белая коза, стоящая на зеленой траве. Щит герба был увенчан золотой императорской короной.

В начале XX в. Самара превратилась в крупный торгово-промышленный город. В течение года здесь проходили три крупные ярмарки, на которых велась торговля зерном, салом, шерстью, лошадьми, кожами, скотом, верблюжьим сукном. А по количеству собираемой пшеницы Самарская губерния стояла на первом месте во всей империи. Столь же динамично развивалась и промышленность города. Так, если в конце XIX в. в Самаре было 46 заводов и фабрик, то в 1917 г. в городе уже действовало 90 промышленных предприятий, механическая хлебопекарня и элеватор.

В 1928 г. Самара стала административным центром Средне-Волжской области, переименованной в 1929 г. в Средне-Волжский край. В этот период город ста-

Камский банк (1913 г.), бывшая мельница Якимова (конец XIX в.) и Лютеранская церковь (середина XIX в.).

Датой рождения города Самары является 1586 г. Тогда по указу царя Федора Иоанновича при впадении в Волгу Самарской перебоины — широкого рукава Самары — начала строиться крепость, названная Самарским городком. Основным ее предназначением было прикрытие Руси от набегов кочевников и обеспечение водного пути от Казани до Астрахани.

В 1688 г. крепость Самара была уже только военным форпостом, но и крупным торговым поселением. Ее преобразовали в город. В результате территориально-административной реформы Петра I город оказался в составе Казанской губернии. В 1718 г. его отнесли к Астраханской губернии, а уже в 1780 г. сделали уездным городом Симбирского наместничества (с 1796 г. — Сибирская губерния).

Уездный город Самара получил герб 22 декабря 1780 г., вместе с другими горо-



новится центром добычи и переработки нефти в Российской Федерации. Все эти природно-экономические условия способствовали развитию города, как крупного промышленного центра.

В 1935 г. решением Советского правительства город был переименован в Куйбышев. Особенное политическое и стратегическое значение город приобрел в 1941 г., когда накануне исторической битвы за Москву постановлением Государственного Комитета Обороны в Куйбышев были эвакуированы правительственные органы, посольства и представительства иностранных государств. В этот период Куйбышев фактически являлся второй столицей Советского Союза. Для Сталина был построен подземный бункер с рабочим кабинетом на глубине 37 м. Сегодня этот бункер стал своеобразным музеем. В 1990 г. городу было возвращено историческое название Самара. 8 октября 1992 г. был утвержден герб города Самары, который фактически представлял собой восстановленный исторический герб города образца 1780 г. — на геральдическом щите была изображена развернутая вправо дикая белая коза, стоящая на зеленой траве.

В 1998 г. герб подвергли небольшой корректировке — добавили императорскую корону. В окончательной редакции герб города Самары был утвержден 26 ноября 1998 г. Он представляет собой геральдический щит французской формы, лазоревого (синего, голубого) цвета. В центре щита изображена стоящая на зеленой траве дикая белая коза. Щит герба увенчан золотой императорской короной.

Флаг города Самара был утвержден городской Думой 30 декабря 1998 г. Он представляет собой прямоугольное полотнище с соотношением сторон 2:3. Полотнище состоит из трех равновеликих горизонтальных полос с изображением герба города Самары и надписью «САМАРА», выполненной желтыми (золотистыми) буквами. Полосы флага имеют следующую расцветку: верхняя — красный, средняя — белый и нижняя — синий цвет. Отношение высоты и ширины герба к ширине и длине флага составляет соответственно 1:2 и 1:7.

Город Сызрань

Город Сызрань расположен на правом берегу Волги (Саратовское водохранилище), в устье реки Сызрань, в 140 км к западу от Самары. Он является административным центром Сызранского района.

К основным достопримечательностям города относятся архитектурные памятники XVII—XIX вв.: Спасская башня Сызранского кремля (1683 г.), Христорождественский собор (1741 г.) и Собор Казанской Божьей Матери (1864 г.), церкви: Федоровский Божьей Матери (1738 г.), Ильинская (1776 г.), Николая Чудотворца (1813 г.), Вознесения (1852 г.), а также здания Городского банка (1863 г.) и Железнодорожного вокзала (1874 г.).


Современный город Сызрань был основан в 1683 г. как крепость, построенная на месте Сызранского городища (IV в. до н.э.), для усиления военного контроля над Самарской Лукой и защиты Волжского речного пути от жигулевской вольницы и кочевников. Крепость входила в Сызранскую засечную черту. Свое название она получила по имени протекающей поблизости реки Сызрань, которое в свою очередь было образовано от татарского слова «сыза» (овраг, балка), то есть означало «овражная река» или «река, текущая из оврага».

В XVIII в. крепость постепенно утратила свое военно-стратегическое значение и была переименована в город Сызрань. В дальнейшем, благодаря выгоды географического положения (река Волга и волжский скотогонный тракт), Сызрань развивалась как крупный торговый город. Трижды в год здесь проходили ярмарки, а каждую неделю — базары, где успешно торговали хлебом, скотом и рыбой.

В 1780 г. Сызрань получила статус уездного города. Ее герб был утвержден 22 декабря того же года вместе с другими гербами городов Симбирского наместничества. Он представлял собой геральдический щит французской формы, горизонтально рассеченный на два сектора. В верхнем секторе лазоревом (голубом, синем) цвете был изображен фрагмент герба губернского города Симбирска — серебряная колонна, увенчанная золотой императорской короной, украшенной двумя лазоревыми (голубыми, синими) лентами. В нижнем секторе на золотом фоне был изображен развернутый вправо черный бык, стоящий на зеленой траве. Он символизировал крупную транзитную торговлю скотом, проводимую в городе: сызранские купцы покупали скот у калмыков и перепродавали в центральной части России.

В конце XVIII в. Сызрань являлась самым крупным из уездных городов — в ней проживало более 32 тыс. человек. В 1874 г. была построена железная дорога, соединившая город с Вязьмой. В 1876 г. через город прошла железная дорога Батраки-Оренбургская, а в 1898 г. — Московско-Рязанская. Это превратило Сызрань в крупный перевалочный пункт грузов с железных дорог на волжские суда и наоборот. В XX в. началось активное развитие промышленности города. В 20—30-х гг. XX в. были построены ГЭС, Кашпирский сланцевый комбинат, открыт Суранский нефтепромысел, начали работу десятки предприятий легкой промышленности.


Современный герб города Сызрань создан на основе исторического герба образца 1780 г. Он представляет собой геральдический щит французской формы. На щите, в золотом поле, изображен черный бык, развернутый вправо, идущий по зеленой траве. Герб может воспроизводиться



▲ Герб города Сызрань (1780).



▲ Герб города Сызрань (2002).



в двух равнодопустимых версиях: без вольной части и с левой вольной частью, где воспроизведены фигуры герба Самарской области.

Город Тольятти


Город Тольятти расположен на левом берегу Волги (Куйбышевское водохранилище), в 95 км



▲ Герб города Ставрополь (1780).



▲ Герб города Тольятти (1996).



◀ Полный герб города Тольятти (1996).



▲ Флаг города Тольятти (2003).



к северо-западу от Самары. Он является административным центром Ставропольского района.

В 1737 г. при активном участии видного государственного деятеля петровской эпохи В. Н. Татищева была заложена крепость Ставрополь. Ее название в переводе с греческого означает «город святого креста». В ряде источников название города указывается как Ставрополь-на-Волге для отличия от Ставрополя, находящегося в Предкавказье. Сюда, на пустующую до того времени луговую сторону Волги, в урочище Переполье, было решено поселить калмыков и адаптировать их к оседлой жизни.

В XVIII в. Ставрополь превратился в крупный хлебопроизводящий и животноводческий центр. В 1780 г. город, некоторое время принадлежавший к Оренбургской губернии, был передан в Симбирское наместничество.

Герб города Ставрополь был утвержден вместе с другими гербами Симбирского наместничества 22 декабря 1780 г. Он представлял собой геральдический щит французской формы, горизонтально рассеченный на два сектора. В верхнем секторе лазоревом (голубом, синем) цвете находился фрагмент герба губернского города Симбирска — серебряная колонна, увенчанная золотой императорской короной, украшенной двумя лазоревыми (голубыми, синими) лентами. В нижнем секторе на золотом фоне была изображена треугольная крепость, в середине которой был водружен черный крест, означающий имя этого города.

К 1900 г. население Ставрополя выросло до 6 тыс. человек. Он представлял собой хорошо развитый город, в котором имелось 5 церквей, 6 учебных заведений, земская больница, типография, 6 фабрик и заводов, 5 мельниц, 59 хлебных амбаров, более 70 магазинов и лавок, пристань, 2 гостиницы. Однако уже в 1924 г. Ставрополь был преобразован в село. В 1946 г. ему вновь вернули городской статус.

В 1950 г. город Ставрополь пережил свое второе рождение. При строительстве Волжской ГЭС им. В. И. Ленина он попал в зону затопления будущего Куйбышевского водохранилища и в 1955 г. был перенесен на новое место. В 1964 г. город был переименован в Тольятти в честь деятеля Коминтерна и Итальянской компартии Пальмиро Тольятти (1893—1964). В 1967 г. около города началось строительство Волжского автомобильного завода, который в 1971 г. стал головным предприятием «АвтоВАЗ».

Современный герб города Тольятти был утвержден в 1996 г. и внесен в Государственный геральдический регистр Российской Федерации под номером 123. Он представляет собой геральдический щит испанской формы лазоревом (голубом, синем) цвета. В центральной части щита изображены золотые элементы: четыре ромба, в нижнем из которых находится черный крест, три крепостных укрепления, переходящие в верхней части в носовые части древних волжских ладей. В верхней части щита изображена золотая зигзагообразная линия, символизирующая горный массив Жигулей.

У города Тольятти существует также и так называемый «полный» герб. Его геральдический щит



рассечен вертикально и горизонтально на четыре сектора: верхний правый и нижний левый — лазоревого (синего, голубого) цвета, верхний левый и нижний правый — золотого. В лазоревых (синих, голубых) секторах находится изображение современного герба города Тольятти — четыре золотых ромба, в нижнем из которых помещен черный крест, три крепостных укрепления, переходящие в верхней части в носовые части древних волжских ладей, и золотая зигзагообразная линия, символизирующая горный массив Жигулей. В золотых секторах находится фрагмент исторического герба города Ставрополя образца 1780 г. — треугольная крепость, в середине которой водружен черный крест.

Флаг города Тольятти был утвержден постановлением городской Думы 2 июля 2003 г. Он представляет собой прямоугольное полотнище синего цвета с соотношением сторон 2:3. В центральной части полотнища желтым цветом изображены фигуры герба города Тольятти — четыре ромба, в нижнем из которых находится синий крест, три крепостных укрепления, переходящие в верхней части в носовые части древних волжских ладей, и зигзагообразная линия, символизирующая горный массив Жигулей.

Хворостянский район

Хворостянский район расположен на юго-западе области, в 125 км от Самары. Административным центром района является село Хворостянка.

Датой основания Хворостянки принято считать 1749 г. Это был быстро развивающийся населенный пункт, который в следующем веке превратился в довольно крупное торговое село. В 1859 г. здесь уже насчитывалось 510 дворов с населением более

3 тыс. человек. Ежегодно в Хворостянке проводилось три ярмарки, на которых особенно бойко шла торговля лошадьми.

Хворостянский район в своем нынешнем составе был создан в 1935 г.

Герб Хворостянского района был утвержден 25 ноября 2002 г. и внесен в Государственный геральдический регистр Российской Федерации под номером 1108. Он представляет собой геральдический щит французской формы, вертикально рассеченный на два сектора: правый — лазоревый (синего, голубого) цвета и левый — червленого (красного) цвета. На границе разделения цветов внизу изображен золотой с черной сердцевинкой подсолнух, а вверху парящий серебряный голубь.

Город Чапаевск

Город Чапаевск расположен на правом берегу реки Чапаевка (бывшая река Моча, левый приток Волги), в 45 км к юго-западу от Самары. Он является городом областного подчинения.

Основной достопримечательностью города является церковь Сергия Радонежского (1915 г.).

Современный город Чапаевск возник как поселок при заводе по изготовлению взрывчатых веществ. Он был построен вскоре после русско-японской войны 1904—1905 гг. Строительством руководил артиллерийский генерал Иващенко, что и определило название поселка — Иващенко-ово. Датой его основания принято считать 1908 г.

В 1927 г. рабочему поселку был присвоен статус города с названием Чапаевск, в честь героя Гражданской войны В. И. Чапаева (1887—1919).

Герб города Чапаевск был утвержден в 2001 г. Он представляет собой геральдический щит французской формы, червлено-



▲ Герб Хворостянского района (2002).



▲ Герб города Чапаевск (2001).

го (красного) цвета. В центральной части щита изображена серебряная горящая золотым огнем грената (граната), обвитая зеленым венком. Грената символизирует оборонные предприятия города, которые еще в период Первой мировой войны внесли существенный вклад в снабжение российской армии боеприпасами.