

Глава 4

СОВРЕМЕННАЯ ГЕРАЛЬДИКА ВЛАДИМИРСКОЙ ОБЛАСТИ

В данный раздел книги внесены изображения современных гербов и флагов Владимирской области.

Наряду с многоцветными изображениями гербов и флагов приведены:

1) их полные геральдические описания, составленные по правилам геральдики и использующие геральдические термины;

2) наименования нормативных документов, которыми утверждены ныне действующие официальные символы или внесены изменения в их описания, с указанием даты и номера документа;

3) в том случае, если нормативный акт, относящийся к символике региона, не вносит изменений в изображение или описание герба или флага, а касается изготовления, использования, хранения символов, то он не указывается;

4) обоснование символики герба и флага, в первую очередь то, которое дается в документах, утверждающих официальные символы; в том случае, если они отсутствуют в таких документах, то обоснование символики берётся из других источников, указанных в списке литературы;

5) в том случае, если символы герба и флага повторяют друг друга, то обоснование символики флага не повторяется, а указывается только ,что флаг создан на основе современного герба муниципии;

6) сведения об авторах, составлявших гербы и флаги;

7) номер регистрации официального символа в Государственном геральдическом регистре Российской Федерации.

ГЕРБ И ФЛАГ ВЛАДИМИРСКОЙ ОБЛАСТИ

Герб Владимирской области принят Решением Законодательного собрания Владимирской области от 8 июля 1994 года № 63 «О гербе Владимирской области». Окончательно утверждён Законом от 20 января 1999 года № 13 и подписан главой администрации области 5 февраля 1999 года (№ 8-ОЗ).

Описание герба

Герб Владимирской области представляет собой изображение золотого львиного леопарда, в железной, украшенной золотом и цветными камнями короне, держащего в правой лапе длинный серебряный крест в червленом поле. Щит увенчан короной и окружен золотыми дубовыми листьями, соединенными Андреевской лентой.

Обоснование символики

Герб Владимирской губернии, на основе которого позднее был создан герб области, утверждён 8 декабря 1856 года.

Предположительно, изображение льва являлось родовым знаком владимирских князей, начиная с XII века, периода Андрея

Боголюбского. В «Титулярнике» 1672 года указывалось на «идущего вправо льва», стоящий на задних лапах царственный зверь был изображен в основной геральдической форме — головой и туловищем в профиль. Эмблема Владимира, главного города наместничества, а затем и губернии, оставалась такой до первой половины XVIII века, когда в гербе Владимирской губернии голову льва изобразили в фас (гербовник 1730 г.). В результате, согласно правилам геральдики, он стал «львиным леопардом».

Лев указывал на величие и мощь владимирских князей. Лев символизирует силу, мужество и великодушие. Леопард — символ храбрости и отваги. Корона на львином леопарде указывала на то, что герб принадлежал Великому княжеству Владимирскому (XII—XIV века).

Серебряный крест в лапе хищника символизировал христианское вероисповедание Владимирского княжества, а также указывал на то, что в 1299—1328 гг. во Владимире находилась резиденция русских митрополитов.

Корона, венчающая гербовый щит, и обрамление из золотых дубовых листьев, соединенных Андреевской лентой, заимствованы из герба Владимирской губернии, утвержденного в 1856 году.

Красный цвет щита указывает на героическое прошлое владимирской земли и на ее роль в становлении Русского государства. Красный цвет — символ мужества и храбрости.

Авторы герба: информация отсутствует.

Герб не внесен в Государственный геральдический регистр из-за несоответствий методическим рекомендациям Геральдического совета при Президенте РФ.



Флаг Владимирской области введён Законом Владимирской области «О флаге Владимирской области» № 22-ОЗ, принятым Законодательным собранием Владимирской области 11 мая 1999 года, уточнён Законом «О внесении изменений в Закон Владимирской области “О флаге Владимирской области”» № 45-ОЗ, принятым Законодательным собранием области 10 мая 2017 года

Описание флага

Флаг Владимирской области представляет собой красное прямоугольное полотнище со светло-синей полосой у древка во всю ширину флага, которая составляет одну восьмую длины флага. В середине верхней части синей полосы изображены золотые серп и молот. В середине красного полотна золотое изображение герба Владимирской области. Ширина изображения герба Владимирской области должна составлять одну третью часть длины полотнища. Соотношение сторон флага — 2 : 3.

Обоснование символики

Флаг Владимирской области повторяет символику герба региона. Полотнище разделено на две части, размер которых соотносится в пропорции один к двум. Левая, более узкая полоса окрашена в голубой цвет, в ее верхнем углу располагаются золотые серп и молот, которые являются главным символом СССР. В центре правой части располагается герб региона, в качестве фона был выбран красный цвет, показатель отваги и чести. Флаг Владимирской области указывает на ее принадлежность Российской Федерации.

Автор рисунка флага: информация отсутствует.

Флаг не внесен в Государственный геральдический регистр.

**ГЕРАЛЬДИКА МУНИЦИПАЛЬНЫХ ОБРАЗОВАНИЙ
ВЛАДИМИРСКОЙ ОБЛАСТИ****ГОРОДСКИЕ ОКРУГА****Городской округ Владимир**

Утвержден Решением малого Совета городского Совета Владимира № 50/7 от 17 марта 1992 года. Переутвержден Решением Совета народных депутатов от 29 июня 2005 года № 231

Геральдическое описание

В червленом поле стоящий на задних лапах лев, имеющий на голове железную корону, держит в передней правой лапе длинный серебряный крест.

Обоснование символики

Герб города Владимира основан на историческом гербе, высочайше пожалованном 16 августа 1781 г. Описание герба: «В красном поле стоящий на задних лапах лев, имеющий на голове железную корону, держит в передней правой лапе длинный серебряный крест».

Авторы герба: информация отсутствует.

Герб не внесен в Государственный геральдический регистр из-за несоответствий методическим рекомендациям Геральдического совета при Президенте РФ.



Флаг города Владимира утвержден Решением Владимирского городского Совета народных депутатов от 13 июня 1996 года № 58.

Переутвержден решением Совета народных депутатов от 29 июня 2005 года № 231

Описание флага

Флаг города Владимира представляет собой прямоугольное полотнище с соотношением ширины к длине 2 : 3 багряного цвета с односторонним изображением в центре флага основного элемента герба города Владимира — развернутого от древка изображения стоящего на задних лапах льва, имеющего на голове железную корону, держащего в передней правой лапе длинный серебряный крест. Габаритная ширина изображения основного элемента герба на флаге города Владимира должна составлять $\frac{2}{5}$ части длины полотнища флага.

Обоснование символики

Флаг города Владимира повторяет цвета и эмблемы герба города, основанного на историческом гербе, высочайше пожалованном 16 августа 1781 г. Описание герба: «В красном поле стоящий на задних лапах лев, имеющий на голове железную корону, держит в передней правой лапе длинный серебряный крест».

Авторы рисунка флага: информация отсутствует.

Флаг не внесен в Государственный геральдический регистр из-за несоответствий методическим рекомендациям Геральдического совета при Президенте РФ.

Городской округ Гусь-Хрустальный

Герб городского округа Гусь-Хрустальный
утвержден Постановлением главы администрации
г. Гусь-Хрустальный № 29 от 20 января 1999 года

Геральдическое описание

В пересеченном пополам червленом (красном) в верхней части и лазоревом (синем, голубом) в нижней части щите белый взлетающий гусь.

Обоснование символики

Данный герб относится к категории гласных гербов. Эмблема белого взлетающего гуся указывает на название города.

Авторы герба: информация отсутствует.

Герб внесен в Государственный геральдический регистр № 452.



Флаг городского округа Гусь-Хрустальный
утвержден Постановлением главы администрации
г. Гусь-Хрустальный № 29 от 20 января 1999 года

Описание флага

Прямоугольное полотнище, состоящее из двух равновеликих горизонтальных полос красного и синего цветов. В центре полотнища белый гусь.

Обоснование символики

Флаг разработан на основе современного герба города. Данный герб относится к категории гласных гербов. Эмблема белого взлетающего гуся указывает на название города.

Авторы рисунка флага: информация отсутствует.

Флаг внесен в Государственный геральдический регистр № 453.

Городской округ Ковров



Герб городского округа Ковров утвержден Решением Совета народных депутатов города Коврова № 24 от 25 января 2012 г.

Геральдическое описание

В зеленом поле на золотой земле два серебряных сидящих, обращенных друг от друга зайца. В вольной части (в верхнем правом углу) герб Владимирской области. Щит увенчан золотой башенной короной о пяти видимых зубцах с двумя обнаженными, скрещенными за короной мечами с серебряными клинками и золотыми рукоятками, и обрамлен лентой ордена Трудового Красного Знамени.

Герб города Коврова, может воспроизводиться в трех равно допустимых версиях:

- со статусной (башенной) короной и лентой Трудового Красного Знамени;
- со статусной (башенной) короной без ленты Трудового Красного Знамени;
- без статусной (башенной) короны и ленты Трудового Красного Знамени.

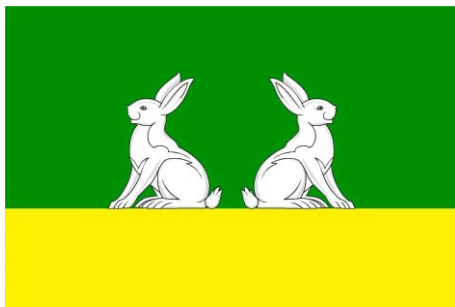
Обоснование символики

Герб воссоздан на основании исторического герба уездного города Коврова Владимирского наместничества, утвержденного 16 августа 1781 года: «В верхней части герб Владимирский. В нижней — сидящие два зайца в зеленом поле, каковых в окрестности сего города изобильно».

Орденская лента, окружающая герб, указывает на то, что 13 июля 1978 года за заслуги трудящихся города в революционном движении, их вклад в борьбу с немецко-фашистскими захватчиками в годы Великой Отечественной войны, успехи, достигнутые в хозяйственном и культурном строительстве, и в связи с 200-летием основания, город Ковров награждён орденом Трудового Красного Знамени. Административная принадлежность города Коврова к Владимирской области отражена в гербе вольной частью с фигурами герба Владимирской области. Золотая башенная корона с пяти видимых зубца указывает на статус города Коврова как городского округа. Скрещенные за короной мечи указывают на присвоенное городу Коврову, указом Президента Российской Федерации от 03 ноября 2011 г. № 1456, Почетное звание «Город воинской славы». Золото — символ богатства, стабильности, уважения и интеллекта. Серебро — символ чистоты, совершенства, мира и взаимопонимания. Красный цвет — символ труда, силы, мужества, красоты, праздника. Зеленый цвет — символ природы, здоровья, молодости, жизненного роста.

Авторы герба: Администрация города Коврова, К. Мочёнов, Р. Маланичев, О. Афанасьева, К. Переходенко.

Герб внесен в Государственный геральдический регистр № 7566.



Флаг города Коврова утвержден Решением Совета народных депутатов города Коврова № 71 от 29 марта 2023 г.

Описание флага

Прямоугольное зелёное полотнище с отношением ширины к длине 2 : 3, с желтой полосой в 1/3 ширины полотнища вдоль нижнего края с изображением сидящих на её верхней кромке двух зайцев белого цвета (из герба города Коврова). Обратная сторона полотнища зеркально воспроизводит лицевую.

Обоснование символики

Флаг разработан на основе современного герба города Коврова. Использование на флаге композиции исторического герба показывает бережное и заботливое отношение жителей города к своему прошлому, культуре, подчеркивает неразрывную связь многих поколений ковровцев. 13 июля 1978 года за заслуги трудящихся города в революционном движении, их вклад в борьбу с немецко-фашистскими захватчиками в годы Великой Отечественной войны, успехи, достигнутые в хозяйственном и культурном строительстве, и в связи с 200-летием основания город Ковров награждён орденом Трудового Красного Знамени, что символически может быть показано орденской лентой, закрепленной у наверху дравка. Желтый цвет (золото) — символ богатства, стабильности, уважения и интеллекта. Белый цвет (серебро) — символ чистоты, совершенства, мира и взаимопонимания. Зеленый цвет — символ природы, здоровья, молодости, жизненного роста.

Авторы герба: Администрация города Коврова, К. Мочёнов, Р. Маланичев, О. Афанасьева, К. Переходенко.

Флаг внесен в Государственный регистр № 14357.

Городской округ Муром

Герб городского округа Мурома утвержден Решением № 338 Совета народных депутатов округа Муром от 27 января 2004 г.

Геральдическое описание


В верхней части герб Владимирский. В нижней — в голубом поле, три крупитчатых калача, которыми сей город отменно славится.

Обоснование символики

Герб воссоздан на основании исторического герба уездного города Коврова Владимирского наместничества, утвержденного 16 августа 1781 года: «В голубом поле три крупитчатых калача, которыми сей город отменно славится».

Авторы герба: информация отсутствует.

Герб не внесен в Государственный геральдический регистр.



Флаг городского округа Муром утвержден Решением Совета народных депутатов округа Муром № 652 от 28 июня 2005 г.

Описание флага

Флаг города Мурома представляет собой голубое полотнище с отношением длины полотнища к ширине 3 : 2, несущее изображение фигур городского герба Мурома.

Обоснование символики

Флаг разработан на основе современного герба города Мурома.

Авторы герба: информация отсутствует.

Флаг не внесен в Государственный регистр.

Закрытое административно-территориальное образование (ЗАТО) город Радужный

Герб ЗАТО Радужный утвержден Решением Совета народных депутатов ЗАТО г. Радужный № 5/25 от 10 февраля 2003 г.

Геральдическое описание

В серебряном поле лазоревая (синяя, голубая), золотая и червлёная (красная) радуга в перевязь, и поверх неё — зелёные ель и береза, причём ель накрывает край березовой кроны.

Обоснование символики

Фигуры герба — серебряное поле, радуга, ель, береза отражают исторические, географические и социально-экономические особенности города Радужного. Город Радужный, основанный в 1971 г. как посёлок для сотрудников оборонного ОКБ «Радуга», созданного для решения перспективных задач в области лазерных и оптико-электронных систем народно-хозяйственного и оборонного назначения, сегодня является закрытым административно-территориальным образованием. Радуга аллегорически отражает название и города и градообразующего предприятия — федерального

государственного унитарного предприятия «Государственный научно-исследовательский испытательный лазерный центр (полигон) Российской Федерации “Радуга” имени И. С. Косьминова», делая тем самым герб гласным. Радуга — одна из древнейших эмблем, как отражение солнца аллегорически символизирует дорогу к счастью, «временно ставшую видимой». Ель и береза отражают красоту местной природы. Зеленый цвет означает экологию, стабильность, здоровье. Серебро в геральдике — символ веры, чистоты, искренности, чистосердечности. Лазурь в геральдике означает славу, честь, верность, искренность. Золото — символ высшей ценности, богатства, величия, постоянства, прочности, силы, великодушия, интеллекта и солнечного света. Красный цвет в геральдике — символ храбрости, мужества, красоты и труда.

Авторы герба: идея герба: творческая группа г. Радужный, К. Мочёнов, Г. Туник, Ю. Коржик.

Герб внесен в Государственный геральдический регистр № 1146.



Флаг города утвержден Решением Совета народных депутатов ЗАТО г. Радужный № 5/26 от 10 февраля 2003 г.

Описание флага

Прямоугольное белое полотнище с соотношением сторон 2 : 3, воспроизводящее гербовую композицию: радугу (красная,

жёлтая и синяя полосы в 1/9 ширины полотнища каждая) и по-верх неё зелёные ель и березу, причём ель накрывает край березовой кроны.

Обоснование символики

Флаг разработан на основе современного герба ЗАТО.

Авторы рисунка флага: творческая группа г. Радужный, К. Мочёнов, Г. Туник, Ю. Коржик.

Флаг внесен в Государственный геральдический регистр № 1147.

ГЕРБЫ МУНИЦИПАЛЬНЫХ РАЙОНОВ ОБЛАСТИ**Александровский район**

Герб Александровского района утвержден Решением Совета народных депутатов Александровского района № 70 от 29 апреля 2008 г.

Геральдическое описание

В червленом поле водруженные на золотых колодах-подставках, выходящих в оконечности, серебряные тиски между двух наковален, обращенных рогами в стороны; при этом и колода под тисками выше прочих, и тиски выше наковален; тиски во главе сопровождаются золотой короной.

Обоснование символики

Герб Александровского муниципального района создан на основе исторического герба уездного города Александрова Владимирского наместничества, утвержденного 16 августа 1781 года: «В красном поле слесарные тиски и две по сторонам наковальни в знак того, что в сем городе производят весьма изрядные слесарные работы».

Корона — символ царской власти и напоминает о том времени, когда Иван Грозный превратил слободу в свою резиденцию. Корона и кузнечные инструменты, заимствованные из исторического герба города Александрова, символизируют память местных жителей о славных делах их предков во времена, когда создавалось

Русское государство. Использование исторических символов подчеркивает преемственность многих поколений жителей и постоянное развитие района, его устремленность в будущее. Красный цвет — символ мужества, силы, труда, красоты и праздника. Серебро — символ чистоты и совершенства, мира и взаимопонимания. Золото — символ богатства, славы, стабильности, уважения и интеллекта.

Авторы герба: К. Мочёнов, Владимир Березин, О. Афанасьева, К. Переходенко.

Герб внесен в Государственный геральдический регистр № 4109.



Флаг Александровского муниципального района утвержден Решением Совета народных депутатов Александровского района № 44 от 29 апреля 2008 г.

Описание флага

Прямоугольное красное полотнище с отношением ширины к длине 2 : 3, с изображением фигур герба Александровского муниципального района: трех желтых колод с тисками и двумя наковальнями на них, выполненными белым цветом, и желтой короны над тисками.

Обоснование символики

Флаг разработан на основе герба Александровского муниципального района.

Авторы рисунка флага: К. Мочёнов, Владимир Березин, О. Афанасьева, К. Переходенко.

Флаг внесен в Государственный регистр № 4110.

Вязниковский район

Герб Вязниковского района утвержден Решением Совета народных депутатов Вязниковского района № 216 от 31 октября 2017 г.

Геральдическое описание

В золотом поле с узкими червленой главой и зеленой оконечностью, поверх всего — зеленый вяз с пурпурными ветвями и стволом, вырастающим из середины оконечности.

Обоснование символики

Герб Вязниковского района создан на основе исторического герба уездного города Вязники Владимирского наместничества, утвержденного 16 августа 1781 года: «Дерево вяз в золотом поле, означающий имя сего города». Отличие современного герба заключается в красной узкой главе, заменяющей в уездном гербе верхнюю половину, в которой изображался герб Владимирской губернии. В настоящее время принадлежность герба района Владимирской области может обозначаться включением в герб района вольной части с фигурами областного герба. Вяз — гласная фигура, означающая имя административного центра и района. Вяз — символ величия жизни, достоинства, символ опоры и широты. Червлёная (красная) глава — символ мужества жителей района, погибших в боях на фронтах Великой Отечественной

войны, и трудовых успехов, символ жизнеутверждающей силы, красоты и праздника. Вязниковский район — родина 35 Героев Советского Союза, России и Героев Социалистического Труда. Зеленый цвет символизирует богатые леса района, природу, весну, здоровье, молодость и надежду. Золото — символ высшей ценности, величия, богатства, урожая. Пурпур — символ власти, славы, почета, благородства происхождения, древности.

Авторы герба: К. Мочёнов, О. Фефелова, О. Салова, В. Мишин.

Герб внесен в Государственный геральдический регистр № 11597.



Флаг Вязниковского муниципального района утвержден Решением Совета народных депутатов Вязниковского района № 596 от 24 сентября 2019 г.

Описание флага

Прямоугольное двухстороннее полотнище с отношением ширины к длине 2 : 3, воспроизводящее фигуры герба Вязниковского района, выполненные в желтом, красном, зеленом и пурпурном цветах.

Обоснование символики

Флаг Вязниковского района создан на основе современного герба Вязниковского муниципального района.

Авторы рисунка флага: К. Мочёнов, О. Фефелова, О. Салова, В. Мишин.

Флаг внесен в Государственный регистр № 12550.

Гороховецкий район



Герб Гороховецкого района утвержден Решением Совета народных депутатов Гороховецкого района № 23 от 19 марта 2008 г.

Геральдическое описание

В золотом поле под червленой (красной) главой пять чёрных тычков (шестов) и на каждом из них — по выщемуся зелёному стеблю гороха.

Обоснование символики

Герб района создан на основе исторического герба уездного города Гороховца Владимирского наместничества, утвержденного 16 августа 1781 года: «В верхней части герб Владимирский. В нижней — в золотом поле выращенный на черных тычках горох, означающий имя сего города».

Красный цвет — символ мужества, силы, труда, красоты и праздника. В гербе района почетная фигура — глава красного цвета аллегорически символизирует лучшие качества местных жителей, преемственность поколений, единство прошлого, настоящего и будущего. Символика ростков гороха в гербе района многозначна. Горох — одна из основных версий происхождения названия района. Основа экономики современного района — сельскохозяйственное производство, а горох — одно из растений,

традиционно используемых в народных обрядах, посвященных урожаю в поле, плодovitости скота и всеобщему процветанию в хозяйстве. Золото — символ урожая, богатства, стабильности, уважения и интеллекта. Серебро — символ чистоты, совершенства, мира и взаимопонимания. Зеленый цвет — символ природы, молодости, здоровья, жизненного роста и энергии. Черный цвет — символ плодородия, мудрости, скромности, вечности.

Авторы герба: К. Мочёнов, О. Афанасьева, К. Переходенко.

Герб внесен в Государственный геральдический регистр № 3987.



Флаг Гороховецкого муниципального района утвержден Решением Совета народных депутатов Гороховецкого района № 24 от 19 марта 2008 г.

Описание флага

Прямоугольное желтое полотнище с отношением ширины к длине 2 : 3, несущее красную полосу (в 1/4 полотнища) вдоль верхнего края, а посередине основной, желтой части — пять черных шестов с вьющимися зелёными стеблями гороха.

Обоснование символики

Флаг района создан на основе современного герба Гороховецкого муниципального района.

Авторы рисунка флага: К. Мочёнов, О. Афанасьева, К. Переходенко.

Флаг внесен в Государственный регистр № 3971.

Гусь-Хрустальный район



Герб Гусь-Хрустального муниципального района утвержден Решением Совета народных депутатов Гусь-Хрустального муниципального района № 159 от 24 апреля 2012 г.

Геральдическое описание

В червленом поле серебряная фигура в виде хрустального бокала, завершающегося возникающим гусем с воздетым крылом, и сопровождаемая по краям выходящими зелеными елями, тонко окаймленными серебром.

Обоснование символики

Герб языком символов и аллегорий отражает исторические, культурные, экономические и природные особенности Гусь-Хрустального района. Основой экономического развития района стала постройка в середине XVIII столетия хрустальной фабрики орловским купцом Акимом Мальцовым. За прошедшие два с половиной века, благодаря упорной работе мастеров-стекольщиков, Гусевская земля стала по праву считаться центром российского стеклоделия, об этом символически говорит изображение в гербе символической фигуры, объединившей в своих очертаниях образ гордой птицы — гуся и утонченного хрустального бокала. Соединенный образ гуся и бокала указывает на название района Гусь-Хрустальный, делая композицию герба гласной. Особая

форма елей дополняет символику стекольной промышленности района. Ели символизируют природное богатство, и красоту района, три четверти территории которого занимают леса, и развитую лесную промышленность. Серебро — символ чистоты, совершенства, мира и взаимопонимания. Красный цвет — символ силы, мужества, красоты, труда, праздника. Зеленый цвет — символ природы, здоровья, молодости.

Авторы герба: К. Мочёнов, В. Прохоров, О. Фефелова, О. Салова, К. Переходенко.

Герб внесен в Государственный геральдический регистр № 7766.



Флаг Гусь-Хрустального муниципального района утвержден Решением Совета народных депутатов Гусь-Хрустального муниципального района № 160 от 24 апреля 2012 г.

Описание флага

Прямоугольное красное полотнище с отношением ширины к длине 2 : 3, с изображением фигур герба района, выполненных зеленым, белым и серым цветом.

Обоснование символики

Флаг района создан на основе современного герба Гусь-Хрустального муниципального района.

Авторы рисунка флага: К. Мочёнов, В. Прохоров, О. Фефелова, О. Салова, К. Переходенко.

Флаг внесен в Государственный геральдический регистр № 7767.

Камешковский район



Герб Камешковского района утвержден Решением Совета народных депутатов Камешковского района № 442 от 24 июня 2008 г.

Геральдическое описание

В зелёном поле над золотой оконечностью, выложенной камнями разной величины и формы, отрез серебряной ткани, на концах свернутый и раскрученный посередине в правую перевязь, обремененный без числа малыми лазоревыми шарами, собранными по четыре в крест; и поверх него золотая дудка в левую перевязь.

Герб Камешковского района может воспроизводиться в двух равнодопустимых версиях в многоцветном варианте и одноцветном с использованием условной штриховки для обозначения цветов вариантах:

- без вольной части;
- с вольной частью (четырёхугольником, примыкающим к верхнему правому углу щита с воспроизведёнными в нем фигурами герба Владимирской области.

Обоснование символики

Языком символов и аллегорий герб отражает исторические, культурные, экономические и природные особенности района. Местность, где расположен город, в XIX веке входила в состав вотчины, центром которой было село Горки Ковровского уезда. Малоплодородная, полная камней земля, низкие урожаи не приносили желаемых доходов. Это привело к тому, что в 1877 году в пустоши Камешки было создано «Товарищество мануфактур Никанора Дербенева — сыновья». В настоящее время на территории района расположено несколько предприятий легкой промышленности. На гербе района история возникновения и развития ткацкого производства в Камешковском районе символически отражена отрезом материи с характерным для камешковских ткачей рисунком. В этих краях зародилось искусство владимирских рожечников (дер. Мишнево), прославившихся своей игрой на рожках и дудках на ярмарках и гуляниях в Нижнем Новгороде, Москве, Санкт-Петербурге и даже за границей. В гербе района это символически отражено народной дудкой. Выложенная камнями и камешками оконечность герба гласно указывает на название района и его районного центра. Красный цвет — символ мужества, силы, трудолюбия, праздника и красоты. Зеленый цвет — символ жизни, возрождения, природы — показывает Камешковский район как один из сильных сельскохозяйственных районов Владимирской области. Золото — символ богатства, прочности, достоинства, творчества, интеллекта, урожая. Серебро — символ совершенства, мудрости, благородства, мира и взаимного сотрудничества.

Авторы герба: С. Кудряшова, Ю. Романов, Н. Тарасов, К. Мочёнов, Г. Русанова, В. Мишин.

Герб внесен в Государственный геральдический регистр № 4276.



Флаг Камешковского района утвержден Решением Совета народных депутатов Камешковского района от 23 января 2023 г. № 307

Описание флага

Прямоугольное зеленое полотнище с отношением ширины к длине 2 : 3, воспроизводящее фигуры из герба Камешковского района, выполненные белым, желтым и синим цветами. Обратная сторона полотнища зеркально воспроизводит лицевую.

Обоснование символики

Флаг Камешковского района разработан на основе герба Камешковского района и повторяет его символику.

Авторы рисунка флага: С. Кудряшова, Ю. Романова, Н. Тарасов, К. Мочёнов, Г. Русанова, В. Мишин.

Флаг внесен в Государственный регистр № 14249.

Киржачский район

Герб Киржачского муниципального района утвержден
Решением Совета народных депутатов Киржачского района
№ 44/670 от 26 сентября 2008 г.

Геральдическое описание

В зеленом поле под червленой главой выходящий из оконечности золотой пень с сидящей на нем с распростертыми крыльями и хвостом вправо серебряной совой.

Герб Киржачского района, может воспроизводиться в двух равнодопустимых версиях:

- без вольной части;
- с вольной частью — четырехугольником, примыкающим изнутри к верхнему и правому краю герба Киржачского района с воспроизведенными в нем фигурами из герба Владимирской области. Герб Киржачского района может также воспроизводиться со статусной короной установленного образца.

Обоснование символики

Герб района создан на основе исторического герба уездного города Киржача Владимирского наместничества, утвержденного 16 августа 1781 года: «В верхней части герб Владимирский. В нижней — в зеленом поле сидящая на пне с распростертыми крыльями птица сова, каковых в окрестности сего города находится весьма довольно».

В гербе района почетная фигура — глава красного цвета аллегорически символизирует лучшие качества местных жителей, преемственность поколений, единство прошлого, настоящего и будущего. Сова — традиционный символ мудрости, бдительности. Золото — символ урожая, богатства, стабильности, солнечного тепла, уважения. Зеленый цвет — символ природы, здоровья, молодости, жизненного роста. Черный цвет — символ скромности, разума, вечности бытия.

Авторы герба: К. Мочёнов, В. Березин, Р. Маланичев, О. Афанасьева, К. Переходенко.

Герб внесен в Государственный геральдический регистр № 4432.



Флаг Киржачского муниципального района утвержден Решением Совета народных депутатов Киржачского района № 44/671 от 26 сентября 2008 г.

Описание флага

Прямоугольное зеленое полотнище с отношением ширины к длине 2 : 3, несущее вдоль верхнего края красную полосу в $\frac{1}{4}$ ширины полотнища и воспроизводящее фигуры районного герба: сову, сидящую на пне, выполненные белым, серым, черным и желтым цветами. Обратная сторона полотнища зеркально воспроизводит лицевую.

Обоснование символики

Флаг Киржачского района разработан на основе современного герба района.

Авторы рисунка флага: К. Мочёнов, В. Березин, Р. Маланичев, О. Афанасьева, К. Переходенко.

Флаг внесен в Государственный регистр № 4443.

Ковровский район



Герб Ковровского муниципального района принят Решением Совета народных депутатов района о гербе Ковровского района в качестве Приложения к Уставу района, утвержденному 1 января 2001 г. № 56

Геральдическое описание

В серебряном поле щита на зеленой траве стоит дерево, старый дуб. Щит увенчан короной в виде шапки Мономаха. Оформление вокруг щита — позолоченные дубовые листья (ветви), соединены Александровской орденской лентой алого цвета.

Обоснование символики

Герб Ковровского района создан на основе источников, отражающих историческое административно-территориальное деление этих мест. При создании герба были использованы элементы герба Стародубского княжества, заложившего основу государственности на Ковровской земле. Столицей Стародубского княжества являлся город Стародуб-на-Клязьме (на месте нынешнего Клязьминского городка), основанный в 1152 году Юрием Долгоруким. В 1228 году Великий князь Ярослав отдал Стародуб своему брату Иоанну Всеволодовичу, родоначальнику князей Стародубских. Несмотря на то, что княжество

просуществовало недолго (1238—1363 гг.), в истории сохранились имена многих знатных выходцев рода Стародубских. В конце XIV — начале XV веков оно постепенно распалось на ряд крупных и мелких уделов, а со смертью бездетного князя Владимира Фёдоровича окончательно прекратило независимое существование, войдя в состав Российского централизованного государства. Дуб издавна являлся гласным символом Стародубской земли. В родовых гербах Стародубских князей — Ромодановских, Хилковых, Гагариных — этот символ использовался вплоть до 1917 года. Применение в гербе Ковровского района фигуры исторического герба князей Стародубских (Стародубского княжества) символизирует богатую историю Ковровского района, неразрывную связь многих поколений местных жителей, бережное отношение к своему прошлому и традициям. Дуб — символ мудрости, мощи, выносливости, долголетия, независимости, благородства и славы. Княжеская шапка усиливает символику дуба, показывая историческое прошлое, когда земли Ковровского района входили в состав Стародубского удельного княжества (1238—1363 гг.). Цвета герба символизируют: зеленый цвет — символ природы, здоровья, молодости, жизненного роста; черный цвет — символ мудрости, вечности, покоя и благоразумия; белый цвет (серебро) — символ чистоты, совершенства, мира и взаимопонимания; желтый цвет (золото) — символ урожая, богатства, стабильности, уважения и интеллекта; голубой цвет — это честность, справедливость и преданность.

Авторы герба: информация отсутствует.

Герб не внесен в Государственный геральдический регистр.



Флаг Ковровского муниципального района
утвержден Решением Совета народных депутатов
Ковровского района № 6 от 16 февраля 2023 г.

Описание флага

Прямоугольное полотнище голубого цвета с градиентом цвета от темно-голубого к светло-голубому с отношением ширины к длине 2 : 3, воспроизводящее фигуры из герба Ковровского района, выполненные зеленым, желтыми и черным цветами. Обратная сторона полотнища зеркально воспроизводит лицевую.

Обоснование символики

Флаг Ковровского района составлен на основе современного герба Ковровского района.

Авторы герба: Э. Фролова, Н. Фролов, Администрация Ковровского района.

Флаг не внесен в Государственный регистр.

Кольчугинский район

Герб Кольчугинского муниципального района первоначально был утверждён как герб муниципального образования «Округ Кольчугино» Решением Совета народных депутатов округа № 94/5 от 25 июля 2002 г.

16 мая 2005 года законом Владимирской области № 64-ОЗ муниципальное образование округ Кольчугино было переименовано в муниципальное образование Кольчугинский район и наделено статусом муниципального района. Решением Кольчугинского районного Совета народных депутатов № 690/44 от 29 июня 2005 года герб округа утверждён как герб района.

Геральдическое описание

В пересечённом зелёном и червлёном щите поверх свитка в пояс опрокинутые молот и ковш накрест; во главе два соображённых токующих глухаря. Все фигуры золотые.

Как отражение территориальной принадлежности округа Кольчугино к Владимирской области, герб может воспроизводиться с красной вольной частью (четырёхугольником, примыкающим изнутри к верхнему краю герба округа Кольчугино) с гербом Владимирской области. Обе версии равнодопустимы.

Обоснование символики

Композиция герба символизирует этап зарождения в глухих глухариных лесах производства литья иковки медно-латунных

сплавов, которое дало толчок становлению сегодняшнего современного города

Авторы герба: информация отсутствует

Герб внесен в Государственный геральдический регистр № 1099.



Флаг Кольчугинского муниципального района первоначально был утверждён как флаг муниципального образования «Округ Кольчугино» Решением Совета народных депутатов округа № 94/5 от 25 июля 2002 г.

16 мая 2005 года Законом Владимирской области № 64-ОЗ муниципальное образование округ Кольчугино было переименовано в муниципальное образование Кольчугинский район и надделено статусом муниципального района. 29 июня 2005 года Решением Кольчугинского районного Совета народных депутатов № 690/44 в описание флага были внесены изменения.

Описание флага

Флаг Кольчугинского района, разработанный на основе герба, представляет собой прямоугольное полотнище из двух равновеликих горизонтальных полос: верхней — светло — зелёного и нижней — червлёного (красного) цвета. Соотношение ширины флага к его длине 2 : 3. В середине полотнища — изображение герба округа Кольчугино.

Обоснование символики

Флаг района разработан на основе герба района.

Авторы рисунка флага: информация отсутствует.

Флаг внесен в Государственный регистр № 1153.

Меленковский район



Герб Меленковского муниципального района
утвержден Решением Совета народных депутатов
Меленковского района № 75/9 от 28 сентября 2018 г.

Геральдическое описание

В лазоревом поле с включенными червленой главой и зеленой оконечностью, поверх всего — золотая ветряная мельница о четырех лопастях в косвенный крест, с приставленной слева лестницей того же металла, окруженная золотой оградой особого вида (из одной жерди, положенной на восемь видимых столбов).

Для обозначения региональной принадлежности герб Меленковского района может воспроизводиться с вольной частью в виде четырехугольника, примыкающего изнутри к верхнему правому углу герба Меленковского района с воспроизведёнными в нём фигурами из герба Владимирской области.

Для обозначения административного статуса герб Меленковского района может воспроизводиться с короной, соответствующей статусу муниципального образования.

Обоснование символики

Герб Меленковского района построен на основе исторического герба уездного города Меленки. Отличие заключается в красной узкой главе, заменяющей в уездном гербе верхнюю половину, в которой изображался герб Владимирской губернии. В настоящее время принадлежность герба Меленковского района Владимирской области может обозначаться включением в герб района вольной части с фигурами областного герба. Символика мельницы многозначна:

— мельница — гласная фигура, означающая имя административного центра и района;

— мельница — символ плодородия, удачи, упорства и движения вперёд, преодоления трудностей и достижения успеха, это символ трудолюбия местных жителей, их предприимчивости и профессионализма.

Примененные в гербе цвета символизируют: червлень (красный цвет) — символ жизнеутверждающей силы, красоты и праздника, а также символ мужества; зеленый цвет символизирует богатые леса района, сельскохозяйственные угодья, здоровье, весну, молодость и надежду; лазурь (голубой цвет) — символ чести, благородства, духовности; золото (желтый цвет) — символ высшей ценности, величия, богатства, стабильности, интеллекта.

Авторы герба: Администрация Меленковского района, К. Мочёнов, О. Салова, О. Френкель.

Герб внесен в Государственный геральдический регистр № 12016.



Флаг Меленковского муниципального района утвержден Решением
Совета народных депутатов Меленковского района
№ 75/9 от 28 сентября 2018 г.

Описание флага

Флаг Меленковского района разработан на основе современного герба Меленковского района.

Авторы рисунка флага: Администрация Меленковского района, К. Мочёнов, О. Салова, О. Френкель.

Флаг внесен в Государственный регистр № 12017.

Муромский район



Герб Муромского муниципального района утвержден
Решением Совета народных депутатов Муромского района
№ 87 от 17 ноября 2022 г.

Геральдическое описание

В лазоревом поле под червленой включенной главой, поверх границы которой положена княжеская шапка, — три золотых крупитчатых калача (два и один).

Для обозначения региональной принадлежности герб Муромского района может воспроизводиться с вольной частью в виде четырехугольника, примыкающего изнутри к верхнему правому углу герба Муромского района с воспроизведёнными в нём фигурами из герба Владимирской области.

Для обозначения административного статуса герб Муромского района может воспроизводиться с короной, соответствующей статусу муниципального образования.

Дополнительные элементы герба Муромского района могут воспроизводиться одновременно.

Обоснование символики

Герб муниципального образования Муромский район создан на основе исторического герба уездного города Мурома Владимирского наместничества, утвержденного 16 августа 1781 года, подлинное описание которого гласит: «В верхней части герб Владимирский. В нижней — в голубом поле, три крупитчатые калачи, которыми сей город отменно славится». Отличием герба Муромского района от герба города Мурома является то, что расположение калачей изменено; также добавлены червленая (красная) глава и княжеская шапка, выполненная в геральдическом виде. Калачи символизируют изобилие, вознаграждение за упорный труд и достижение цикла сельскохозяйственных работ от вспашки, сева, жатвы, помолы до выпечки. Княжеская шапка символизирует историческое прошлое, когда земли Муромского района входили в состав удельного Муромского княжества (989—1390 гг.). Впервые было образовано киевским князем Владимиром Святославовичем как удел его младшего сына князя Глеба Владимировича. Червлень (красный цвет) — символ мужества, силы, труда, красоты и праздника. В гербе района почетная фигура — глава красного цвета аллегорически символизирует лучшие качества местных жителей, преемственность поколений, единство прошлого, настоящего и будущего. Примененные в гербе цвета и металлы дополняют символику: пурпурный (бордовый) цвет — символ достоинства, древнего происхождения, могущества, власти; лазурь (синий цвет) — символ воздушного пространства, возвышенных устремлений, искренности, преданности, возрождения; золото (желтый цвет) — символ высшей ценности, величия, богатства, урожая, стабильности, уважения и интеллекта.

Авторы герба: Администрация Муромского района, К. Мочёнов, А. Гарсия, О. Френкель.

Герб внесен в Государственный геральдический регистр № 14110.



Флаг Муромского муниципального района утвержден Решением Совета народных депутатов Муромского района № 87 от 17 ноября 2022 г.

Описание флага

Прямоугольное синее полотнище с отношением ширины к длине 2 : 3, воспроизводящее фигуры из герба Муромского района, выполненные красным, белым, бордовым и желтым цветами. Обратная сторона полотнища зеркально воспроизводит лицевую.

Обоснование символики

Флаг Муромского района разработан на основе современного герба Муромского района.

Авторы рисунка флага: Администрация Муромского района, К. Мочёнов, А. Гарсия, О. Френкель.

Флаг внесен в Государственный регистр № 14111.

Петушинский район



Герб Петушиского муниципального района
утвержден Решением Совета народных депутатов
Петушинского района № 138/14 от 31 октября 2002 г.

Геральдическое описание

В червлёном поле два сообращенных золотых поющих петуха.
Герб Петушинского района может воспроизводиться в двух равнодопустимых версиях:
— без вольной части;
— с вольной частью — четырехугольником, примыкающим изнутри к верхнему краю герба муниципального образования «Петушинский район» с воспроизведёнными в нем фигурами из герба Владимирской области. Версия герба с вольной частью применяется после внесения герба Владимирской области в Государственный геральдический регистр Российской Федерации и соответствующего законодательного закрепления порядка включения в гербы муниципальных образований Владимирской области вольной части с изображением фигур из герба Владимирской области.

Обоснование символики

Композиция герба Петушинского района говорит о названии центра района — города Петушки, делая тем самым герб говорящим, гласным. Петух в геральдике — символ бдительности и отваги, вестник дня. Его отвага такова, что он скорее умрет, чем сдастся. Золото — это цвет солнца, скрытых сокровищ и богатства, плодородия, символизирует величие, уважение. Красный цвет в геральдике символизирует труд, жизнеутверждающую силу, мужество, праздник, красоту.

Авторы герба: Г. Фролов, К. Мочёнов, Г. Туник, С. Исаев.

Герб внесен в Государственный геральдический регистр № 1102.

Флаг Петушинского муниципального района к настоящему времени не разработан.

Селивановский район

Герб Селивановского муниципального района утвержден Решением Совета народных депутатов Селивановского района № 127 от 25 декабря 2012 г.

Геральдическое описание

В зеленом поле над серебряной волнистой оконечностью, обремененной тремя лазоревыми волнистыми поясами, слетающая с воздетыми крыльями серебряная колпица.

Обоснование символики

Центральная фигура герба Селивановского района — птица колпица (болотная птица семейства ибисовых из разряда цапель с белой раскраской перьев) — символ Селивановского района. Эта птица по преданию гнездилась по берегам реки Колпь, протекающей по территории района. В этих местах бытовало выражение «бела, как колпь». Это выражение подходило и к реке Колпь, поскольку вода в ней была необыкновенно бела и чиста. Именно по этой причине на реке была построена бумажная фабрика, посёлок вокруг которой впоследствии стал центром Селивановского района — посёлок Красная Горбатка. Колпица — очень полезная птица для рыбного хозяйства. Питаясь рыбной мелочью, рачками, насекомыми, она спасает такое количество рыбы, поедая вредных для рыб насекомых, которое в 200 раз превышает количество

рыбы, съеденной самой птицей. Поэтому колпица — символ природного охранителя рыбного богатства страны. Волнистые голубые полосы символизируют многочисленные водные объекты Селивановского района. Зелёный цвет символизирует богатые леса района, природу, весну, здоровье, молодость и надежду. Белый цвет (серебро) — символ чистоты, открытости, божественной мудрости, примирения. Голубой цвет (лазурь) — символ возвышенных устремлений, искренности, преданности, возрождения.

Авторы герба: Н. В. Ермолаев, К. Ф. Мочёнов, Н. Н. Баранов, О. Салова, В. В. Мишин.

Герб внесен в Государственный геральдический регистр № 8038.



Флаг Селивановского муниципального района утвержден Решением Совета народных депутатов Селивановского района № 128 от 25 декабря 2012 г.

Описание флага

Прямоугольное двухстороннее полотнище зеленого цвета с отношением ширины к длине 2 : 3, несущее внизу белую волнистую полосу средней шириной в 1/5 ширины полотнища, на которой изображены три узкие волнистые полосы голубого цвета шириной 3/100 ширины полотнища. В середине полотнища воспроизведена белая, с воздетыми крыльями слетающая колпица из герба Селивановского района.

Обоснование символики

Флаг Селивановского района разработан на основе современного герба района.

Авторы рисунка флага: Н. В. Ермолаев, К. Ф. Мочёнов, Н. Н. Баранов, О. Салова, В. В. Мишин.

Флаг внесен в Государственный регистр № 8039.

Собинский район

Герб Собинского муниципального района утвержден Решением Собинского районного Совета народных депутатов № 123/11 от 22 сентября 2006 г.

Геральдическое описание

В червленом поле золотой, со сложенными крыльями поющий соловей, сидящий на золотом ткацком челноке в столб, сквозь который продеты два узких переплетенных волнистых пояса; поле под поясами и между ними зеленое.

Герб Собинского района, может воспроизводиться в двух равнодопустимых версиях:

- без вольной части;
- с вольной частью — четырехугольником, примыкающим изнутри к верхнему и левому краю герба Собинского района с воспроизведенными в нем фигурами из герба Владимирской области.

Герб Собинского района может воспроизводиться со статусной короной установленного образца.

Обоснование символики

Герб Собинского района языком символов и аллегорий отражает исторические, культурные и экономические особенности района. Птицы всегда вызывали у людей особые чувства благодаря способности взлетать над землёй, им приписывались многочисленные и разнообразные функции и свойства, прежде всего связанные с духовным развитием, творчеством. Птица как символ всегда воспринималась многогранно. В гербе Собинского района соловей является символом возвышенности, устремлённости вперёд, интеллекта, творчества и красоты. Район имеет интересную историю, с ним связаны судьбы многих выдающихся людей: государственного деятеля М. М. Сперанского; основоположника современной аэродинамики Н. Е. Жуковского; писателя и поэта В. А. Солоухина; композитора А. А. Алябьева; полководца А. В. Суворова. Ткацкий челнок и два серебряных волнистых пояса символизируют возникшие на территории Собинского района ещё в середине XIX столетия текстильные мануфактуры. На протяжении долгого времени текстильное производство было основной деятельностью местного населения, а вырабатываемые ткани с успехом продавались на всех крупнейших ярмарках страны. Красный цвет — символ мужества, силы, трудолюбия, праздника и красоты. Зеленый цвет — символ жизни, возрождения, природы — показывает Собинский район как один из сильных сельскохозяйственных районов Владимирской области. Золото — символ богатства, прочности, достоинства, творчества, интеллекта, урожая. Серебро — символ совершенства, мудрости, благородства, мира и взаимного сотрудничества.

Авторы герба: К. Мочёнов, В. Аникин, К. Переходенко, О. Фефелова, О. Афанасьева.

Герб внесен в Государственный геральдический регистр № 2598.



Флаг Собинского муниципального района утвержден Решением Собинского районного Совета народных депутатов № 136/11 от 22 сентября 2006 г.

Описание флага

Прямоугольное полотнище красного цвета с отношением ширины к длине 2 : 3, несущее внизу белый плетеный орнамент, отделённый от нижнего края на $1/30$ ширины полотнища; в проветах плетеного орнамента и ниже его полотнище имеет зелёный цвет. В центре воспроизведены основные фигуры герба района — жёлтый поющий соловей, сидящий на жёлтом стилизованном ткацком челноке, переплетенном с элементами орнамента.

Обоснование символики

Флаг Собинского района разработан на основе современного герба района.

Авторы рисунка флага: К. Мочёнов, В. Аникин, К. Переходенко, О. Фелелова, О. Афанасьева.

Флаг внесен в Государственный регистр № 2599.

Судогодский район



В качестве неофициального герба муниципального района используется исторический герб уездного города Судогда Владимирского наместничества, утвержденного 16 августа 1781 г.

Геральдическое описание

В верхней части герб Владимирский. В нижней — на зеленом поле четверо положенных параллельно грабель в знак изобилия сенокосом.

Герб не внесен в Государственный регистр.



Флаг Судогодского района утверждён Решением Совета народных депутатов Судогодского района № 28/44 от 24 марта 2009 г.

Авторы рисунка флага: информация отсутствует.

Флаг не внесен в Государственный регистр.

Суздальский район



Герб Суздальского муниципального района утвержден Решением Суздальского районного Совета народных депутатов № 59 от 7 июля 2005 г.

Геральдическое описание

В поле, пересечённом лазурью (синим, голубым) и червленью (красным), обернувшийся сокол с воздетыми крыльями, увенчанный закрытой короной, сопровождаемый в оконечности двумя сложенными вместе колосьями (без стеблей); все фигуры золотые.

Герб Суздальского района может воспроизводиться в двух равнодопустимых версиях:

- без вольной части;
- с вольной частью — четырехугольником, примыкающим изнутри к верхнему краю герба.

Обоснование символики

В качестве основы герба Суздальского района взят исторический герб уездного города Суздаля Владимирского наместничества, утвержденный 16 августа 1781 г.: «Птица сокол в княжеской короне, поле пополам; наверху синее, а внизу красное

(Старый герб)». Основной фигурой герба является золотой сокол — символ победы, превосходства, храбрости. Изображение сокола символизирует Суздальскую землю, имеющую богатейшую историю: в первой половине XII в. — это часть Ростовско-Суздальского княжества; в середине XIII в. становится самостоятельным княжеством. Корона на голове сокола подчёркивает особую роль Суздаля в истории Древнерусского государства — с местными землями связаны имена таких великих князей, как Юрий Долгорукий и Андрей Боголюбский. Два колоса в основании герба показывают район как развитый сельскохозяйственный регион. Современные жители района, сохраняя наследие предков, продолжают трудиться на плодородных землях Суздальского Ополя.

Золото в геральдике — символ богатства, урожая, постоянства, уважения, достоинства.

Червлёный (красный) цвет в геральдике символизирует труд, силу, мужество, красоту.

Лазурь (синий, голубой) в геральдике — символ чести, славы, преданности, истины, добродетели.

Авторы герба: герб создан при участии Союза геральдистов России.

Герб внесен в Государственный геральдический регистр № 1940.



Флаг Суздальского муниципального района утвержден
Решением Суздальского районного Совета народных депутатов
№ 60 от 7 июля 2005 г.

Описание флага

Прямоугольное полотнище с отношением ширины к длине 2 : 3, разделённое по горизонтали на две равные полосы (голубую и красную), и несущее посередине жёлтые фигуры из герба района: сокола и под ним колосья.

Обоснование символики

Флаг Суздальского района разработан на основе современного герба района.

Авторы рисунка флага: флаг создан при участии Союза геральдистов России.

Флаг внесен в Государственный регистр № 1941.

Юрьев-Польский район

Герб Юрьев-Польского муниципального района утвержден Решением Совета народных депутатов муниципального образования Юрьев-Польского района № 16 от 27 февраля 2019 г.

Геральдическое описание

В серебряном поле под червленой главой, поверх границы которой положена княжеская шапка, — два золотых плетеных кузовка без ручек, один подле другого, полных червленых вишен на зеленых черенках с листьями.

Для обозначения региональной принадлежности герб Юрьев-Польского района может воспроизводиться с вольной частью в виде четырехугольника, примыкающего изнутри к верхнему правому углу герба Юрьев-Польского района с воспроизведёнными в нём фигурами из герба Владимирской области.

Обоснование символики

Герб Юрьев-Польского района создан на основе исторического герба уездного города Юрьев-Польского Владимирского наместничества, утвержденного Екатериной II 16 августа 1781 года, подлинное описание которого гласит: «В верхней

части герб Владимирский; в нижней части в серебряном поле натурального цвета два кузовка, наполненные вишнями, чем сей город изобилует». Отличие герба Юрьев-Польского района заключается в красной узкой главе, заменяющей в гербе уездного города верхнюю половину, в которой изображался герб Владимирской губернии. В настоящее время принадлежность герба Юрьев-Польского района Владимирской области может обозначаться включением в герб района вольной части с фигурами областного герба. Применение в гербе Юрьев-Польского района фигур исторического герба города Юрьев-Польского — кузовков, наполненных вишней, — символизирует богатую историю района, бережное отношение местных жителей к своему прошлому и традициям, а также неразрывную связь и единство территории города и Юрьев-Польского района. Вишня — символ жизни, достатка, красоты и плодородия, которыми с незапамятных времен славилась Юрьевская земля. Полные кузовки символизируют изобилие, достижение поставленных целей и вознаграждение за упорный труд. Княжеская шапка символизирует историческое прошлое, когда земли Юрьев-Польского района входили в состав удельного Юрьевского княжества (1213 — ок. 1340 г.). Примененные в гербе цвета символизируют: пурпурный цвет — символ достоинства, древнего происхождения, могущества, власти; червлень (красный цвет) — символ мужества, силы, трудолюбия, красоты и праздника; зеленый цвет — символ природы, здоровья, молодости, жизненного роста; серебро (белый цвет) — символ чистоты, совершенства, мира и взаимопонимания; золото (желтый цвет) — символ урожая, богатства, стабильности, уважения и интеллекта.

Авторы герба (реконструкции герба): Администрация Юрьев-Польского района, К. Мочёнов, А. Гарсия, О. Френкель.

Герб внесен в Государственный геральдический регистр № 12527.



Флаг Юрьев-Польского муниципального района утвержден Решением Совета народных депутатов муниципального образования Юрьев-Польского района № 16 от 27 февраля 2019 г.

Описание флага

Прямоугольное двухстороннее полотнище с отношением ширины к длине 2 : 3, воспроизводящее фигуры герба Юрьев-Польского района, выполненные красным, белым, пурпурным, желтым и зеленым цветом.

Обоснование символики

Флаг Юрьев-Польского района разработан на основе современного герба района.

Авторы рисунка флага: Администрация муниципального образования Юрьев-Польского района, К. Мочёнов, А. Гарсия, О. Френкель.

Флаг внесен в Государственный регистр № 12258.

ГОРОДСКИЕ ПОСЕЛЕНИЯ**Город Александров**

Герб города Александрова утвержден Решением Совета народных депутатов городского поселения города Александрова № 25 от 17 мая 2016 г.

Геральдическое описание

В червленом поле водруженные на золотых колодах-подставках, выходящих в оконечности, серебряные тиски между двух наковален, обращенных рогами в стороны; при этом и колода под тисками выше прочих, и тиски выше наковален.

Обоснование символики

Герб города Александрова разработан на основе исторического герба города Александрова Владимирского наместничества, утвержденного 16 августа 1781 года: «В верхней части герб Владимирский. В нижней — в красном поле слесарные тиски и две по сторонам наковальни в знак того, что в сем городе производят весьма изрядныя слесарныя работы». Изображенные в гербе инструменты символизируют не только мастерство александровцев

в прошлом, но и развитие промышленности в современном городе, которое является залогом успешного развития города в будущем. Красный цвет — символ мужества, силы, трудолюбия, красоты и праздника. Золото — символ богатства, стабильности, уважения, интеллекта. Серебро — символ чистоты, совершенства, мира и взаимопонимания.

Авторы герба: В. Березин, К. Мочёнов, О. Афанасьева, К. Переходенко.

Герб внесен в Государственный геральдический регистр № 11016.



Флаг города Александрова утвержден Решением Совета народных депутатов городского поселения города Александрова № 24 от 17 мая 2016 г.

Описание флага

Прямоугольное красное полотнище с отношением ширины к длине 2 : 3, с изображением фигур герба города Александрова: трех желтых колод с тисками и двумя наковальнями на них, выполненных белым цветом.

Обоснование символики

Флаг Александровского района разработан на основе современного герба района.

Авторы рисунка флага: В. Березин, К. Мочёнов, О. Афанасьева, К. Переходенко.

Флаг внесен в Государственный регистр № 11017.

Городское поселение поселок Балакирево



Герб городского поселения Балакирево утвержден Решением Совета народных депутатов поселка Балакирево № 7 от 17 февраля 2009 г.

Геральдическое описание

В червленом поле с золотой главой, обремененной пурпурным голубем, летящим влево с воздетыми и распростертыми крыльями и несущим в клюве малую дубовую ветвь, узкая черта того же металла, отходящая слева от главы и закрученная в бездну по ходу солнца.

Герб поселка Балакирево может воспроизводиться в двух равнозначных версиях:

- без вольной части;
- с левой вольной частью — четырехугольником, примыкающим к верхнему левому углу щита с воспроизведёнными в нем фигурами Владимирской области.

Обоснование символики

Герб поселка Балакирево языком символов и аллегорий раскрывает историю и современность поселения. Первое упоминание о сельце (село, не имеющее церкви) Балакирево относится

к 1715—1719 гг. В 1720 году здесь была заложена усадьба И. В. Макарова. Родной брат Ивана Васильевича — Алексей Васильевич, тайный секретарь Петра I — часто навещал Балакирево, отдыхая от государственных дел. В советское время в 1949 году на базе Балакиревского лесопункта был организован филиал ЦНИИМЭ — Центрального научно-исследовательского института механизации и энергетики лесной промышленности. В 1950-е годы здесь начал работать цех по производству древесностружечных плит, а затем — гнутой мебели. В 1970 году на базе ремонтно-механического завода открыт Балакиревский механический завод, который работает и по настоящее время. Закрученная в виде спирали нить в гербе поселения — аллегория стружки, образующейся при обработке древесины и металла, — символизирует все промышленные предприятия Балакирево, которые вносят большой вклад в становление и развитие городского поселения. Пурпурный голубь с дубовой веткой в клюве — символ связи с прошлым поселения, поскольку композиция (с переменной цветов) заимствована с герба рода Макаровых, потомков Александра Васильевича Макарова. Красный цвет герба поселения — цвет герба Александровского района, подчеркивает территориальную принадлежность поселения и крепкие связи двух муниципальных образований. Красный цвет — символ труда, жизнеутверждающей силы и красоты, праздника, мужества. Золото — символ высшей ценности, величия, великодушия, богатства, урожая. Пурпурный символизирует власть, славу, почет, величие, мощь, благородство и древность происхождения. Зеленый цвет символизирует весну, здоровье, природу, надежду.

Авторы герба: В. Шубин, К. Мочёнов, В. Березин, О. Афанасьева, В. Мишин.

Герб внесен в Государственный геральдический регистр № 4806.



Флаг поселка Балакирево утвержден Решением
Совета народных депутатов п. Балакирево
№ 8 от 17 февраля 2009 г.

Описание флага

Прямоугольное красное полотнище с отношением ширины к длине 2 : 3, вдоль верхнего края которого — желтая полоса максимальной шириной $1/3$ ширины полотнища с отходящей от нее от свободного края вниз тонкой спирали шириной $1/40$ ширины полотнища, закрученной по ходу солнца; в середине желтой полосы малиновый, летящий к свободному краю голубь, держащий в клюве зеленую дубовую ветвь.

Обоснование символики

Флаг поселка Балакирево разработан на основе современного герба поселка.

Авторы рисунка флага: В. Шубин, К. Мочёнов, В. Березин, О. Афанасьева, В. Мишин.

Флаг внесен в Государственный регистр № 4807.

Поселок Вольгинский

Герб городского поселения Вольгинское утвержден Решением Совета народных депутатов поселка Вольгинский № 19/4 от 26 марта 2009 г.

Геральдическое описание

В червленом поле над лазоревой выщербленной оконечностью, нитевидно окаймленной серебром и обремененной также изогнутой нитью, серебряный узкий столб, дугообразно расширяющийся на верхнем конце, и поверх столба — лазоревая чаша, обвитая двумя золотыми змеями.

Герб поселка Вольгинский может воспроизводиться в двух равнодопустимых версиях:

— без вольной части;

— с вольной частью — четырехугольником, примыкающим изнутри к верхнему краю герба поселка Вольгинский с воспроизведенными в нем фигурами из герба Владимирской области. Герб поселка Вольгинский может воспроизводиться со статусной короной установленного образца.

Обоснование символики

Поселок Вольгинский — молодое, динамично развивающееся муниципальное образование. Поселок был образован

в 1973 году, однако отправной точкой для его создания послужило Постановление ЦК КПСС и Совета Министров СССР от 28 декабря 1967 года о строительстве Покровского завода био-препаратов для производства средств защиты сельскохозяйственных животных от болезней. Создание такого завода рядом с уже действовавшим Всесоюзным НИИ ветеринарной вирусологии и микробиологии стало основой единого научно-производственного комплекса в области ветеринарии, известного далеко за пределами муниципального образования и аллегорически отраженного в гербе поселка Вольгинский серебряной фигурой, напоминающей очертаниями пробирку, и чашей, обвитой змеями, — традиционным символом врачевания и аптекарского дела. Синий цвет чаши дополняет символику, указывая на ветеринарную направленность научных изысканий и производства препаратов. Две змеи, отличающие рисунок от классической медицинской эмблемы с одной змеей, символизируют не только разработку ветеринарных препаратов, но и целый комплекс предприятий по созданию различной фармацевтической продукции как лечебного, так и профилактического действия. Свое название поселок получил по имени притока Клязьмы — реки Вольги, аллегорически изображенной в гербе волнистой оконечностью. Золото — символ богатства, стабильности, уважения и интеллекта. Серебро — символ чистоты, совершенства, мира и взаимопонимания. Голубой цвет — символ чести, благородства, духовности, возвышенных устремлений. Красный цвет — символ труда, силы, мужества, красоты, науки и процветания.

Авторы герба: К. Мочёнов, О. Афанасьева,
К. Переходенко.

Герб внесен в Государственный геральдический регистр № 4804.



Флаг поселка Вольгинский утвержден
Решением Совета народных депутатов поселка Вольгинский
№ 20/4 от 26 марта 2009 г.

Описание флага

Прямоугольное красное полотнище с отношением ширины к длине 2 : 3, воспроизводящее композицию герба поселка Вольгинский в голубом, белом и желтом цветах.

Обоснование символики

Флаг разработан на основе герба поселка Вольгинский.

Авторы рисунка флага: К. Мочёнов, О. Афанасьева, К. Переходенко.

Флаг внесен в Государственный регистр № 4805.

Городское поселение поселок Городищи



Герб городского поселения Городищи утвержден Решением
Совета народных депутатов поселка Городищи
№ 18/3 от 21 апреля 2010 г.

Геральдическое описание

В зеленом поле серебряный вилообразный крест, продетый в золотое веретено (сквозной ромб).

Герб поселка Городищи может воспроизводиться в многоцветном и одноцветном равнодопустимых вариантах (с вольной частью и без вольной части). Герб поселка Городищи может воспроизводиться со статусной короной установленного образца.

Обоснование символики

Герб поселка Городищи языком символов и аллегорий отражает исторические, экономические и природные особенности поселка Городищи. Вилообразный крест аллегорически указывает на впадение реки Киржач в реку Клязьму, при которой

расположен поселок, символически показанный ромбом в центре креста. Места, окружающие поселок, очень популярны среди отдыхающих, сюда приезжают из разных областей насладиться свежим воздухом, прозрачной водой рек, чистой природой, богатством лесов. В гербе символика природы, окружающей поселок, отражена красным цветом, серебром и золотом. Золото — символ урожая, богатства, солнечного тепла и энергии. Серебро — символ чистоты, совершенства, мира и взаимопонимания. Зеленый цвет — символ природы, здоровья, молодости, жизненного роста. Серебряный вилообразный крест, дамасцированный (геральдическое украшение) волнистыми продольными и поперечными линиями, напоминающими плетение марли, и веретено (сквозной ромб) — традиционный символ текстильной промышленности, символически отражает основное предприятие поселка — ныне ОАО «Городищенская отделочная фабрика» — крупное предприятие по выпуску марли, ваты и бязи. Фабрика, существующая более 120 лет, является одним из крупнейших и старейших отечественных производителей изделий медицинского назначения.

Авторы герба: Г. Пономарева, А. Грунина, Л. Караева, С. Зуева, К. Мочёнов, О. Афанасьева, К. Переходенко.

Герб внесен в Государственный геральдический регистр № 6101.



Флаг поселка Городищи утвержден Решением Совета народных депутатов поселка Городищи № 19/3 от 21 апреля 2010 г.

Описание флага

Прямоугольное зеленое полотнище с отношением ширины к длине 2 : 3, симметрично разделенное на три части белыми полосами (шириной в $\frac{2}{9}$ ширины полотнища каждая), сходящимися диагонально от углов верхнего края и прямо от нижнего края в точке, отстоящей от нижнего края $\frac{1}{6}$ ширины полотнища. В центре полотнища изображен желтый сквозной ромб из герба поселка, переплетенный с белыми полосами.

Обоснование символики

Флаг разработан на основе герба поселка Городищи.

Авторы рисунка флага: Г. Пономарева, А. Грунина, Л. Караева, С. Зуева, К. Мочёнов, О. Афанасьева, К. Переходенко.

Флаг внесен в Государственный регистр № 6102.

Городское поселение Гороховец



Герб города Гороховца утвержден Решением Совета народных депутатов муниципального образования города Гороховца № 12 от 11 мая 2007 г.

Геральдическое описание

В золотом поле на зелёной земле — пять чёрных тычков (шестов) и на каждом из них — по вьющемуся зелёному стеблю лю гороха.

Герб города Гороховца может воспроизводиться в двух равнодопустимых версиях:

- без вольной части;
- с вольной частью — четырехугольником, примыкающим изнутри к верхнему краю герба города Гороховца с воспроизведенными в нем фигурами из герба Владимирской области. Герб города Гороховца может воспроизводиться со статусной короной установленного образца.

Обоснование символики

Герб города Гороховца создан на основе исторического герба города Гороховца Владимирского наместничества утверждённого 16 августа 1781 года: «В верхней части герб Владимирский. В нижней — в золотом поле выращенный на черных тычках горох, означающий имя сего города». Гороховец — один из старейших городов Владимирской земли, первое упоминание о нём относится к 1239 году, когда он был опорным пунктом Владимиро-Суздальского княжества. Сейчас Гороховец — один из красивейших городов Владимирской области, сохранивший множество памятников архитектуры. Использование исторического герба символизирует преемственность поколений и бережное отношение к своему прошлому местных жителей. Золото — символ богатства, урожая, стабильности, уважения и интеллекта. Зелёный цвет — символ здоровья, жизненного роста, природы. Чёрный цвет — символ скромности, мудрости и вечности бытия.

Авторы герба: К. Мочёнов, О. Афанасьева, К. Переходенко.

Герб внесен в Государственный геральдический регистр № 3302.



Флаг города Гороховца утвержден Решением
Совета народных депутатов муниципального образования
города Гороховца № 13 от 11 мая 2007 г.

Описание флага

Прямоугольное желтое полотнище с соотношением ширины к длине 2 : 3, несущее вдоль нижнего края зеленую полосу в 1/4 полотнища и изображение пяти смещенных к вертикальной оси зеленых гороховых стеблей на черных жердях (низ этих изображений заходит на полосу).

Обоснование символики

Флаг города Гороховца создан на основе герба городского поселения

Авторы рисунка флага: К. Мочёнов, О. Афанасьева, К. Переходенко.

Флаг внесен в Государственный регистр № 3303.

Городское поселение Камешково



Герб городского поселения Камешково утвержден Решением Совета народных депутатов города Камешково № 168 от 28 августа 2009 г. и разработан на основе ранее существовавшего герба, утвержденного Решением Камешковского городского Совета народных депутатов № 51 от 28.06.1996 г. и упраздненного 05.07.2002 г. в связи с объединением города Камешково и Камешковского района

Геральдическое описание

В поле, пересеченном лазурью и зеленью, — пояс, выложенный золотыми камнями разной формы с черными швами, вверху проросший тремя соснами того же металла с зеленой хвоей и золотыми же шишками: внизу пояс сопровождается двумя бобинами серебряных нитей на золотых основах.

Герб города Камешково может воспроизводиться в двух равнодопустимых версиях:

- без вольной части;
- с вольной частью — четырехугольником, примыкающим изнутри к верхнему и правому краю герба города Камешково

с воспроизведенными в нем фигурами из герба Владимирской области.

Герб города Камешково может воспроизводиться со статусной короной установленного образца для городских поселений.

Обоснование символики

История города Камешково начинается в 1892 году, когда иваново-вознесенские купцы Дербеневы приобрели пустошь Камешки для строительства здесь прядильно-ткацкой фабрики. Именно с этого момента начинается и развитие фабричного поселка, который в 1951 году по указу Президиума Верховного Совета РСФСР получил статус города. История появления и развития города тесно связана с фабрикой, которая в гербе города символически отражена бобинами ниток. Геральдическая фигура — пояс, сложенный из золотых камней, указывает на название города, делая композицию герба гласной. Сосны в гербе символизируют окружающую природу города. Сосны, выходящие из каменного пояса, символически показывают то, что первые улицы поселка появились на месте соснового бора. Сосна — традиционный символ долголетия, плодородия, крепости, упорства. Зеленый цвет — символ природы, здоровья, молодости, жизненного роста. Голубой цвет — символ чести, благородства, духовности, возвышенных устремлений. Серебро — символ чистоты, совершенства, мира и взаимопонимания. Золото — символ богатства, стабильности, уважения, интеллекта, жизненной силы.

Авторы герба: К. Мочёнов, В. Поликарпов, Р. Маланичев, О. Салова, К. Переходенко.

Герб внесен в Государственный геральдический регистр № 5733.



Флаг города Камешково утвержден Решением Совета народных депутатов города Камешково № 169 от 28 августа 2009 г.

Описание флага

Прямоугольное полотнище с отношением ширины к длине 2 : 3, состоящее из двух равновеликих горизонтальных полос, голубой и зеленой, с изображением фигур герба города Камешково, выполненных желтым, белым, черным и зеленым цветом.

Обоснование символики

Флаг города Камешково создан на основе герба городского поселения.

Авторы рисунка флага: К. Мочёнов, В. Поликарпов, Р. Маланичев, О. Салова, К. Переходенко.

Флаг внесен в Государственный регистр № 5734.

Городское поселение Карабаново



Герб города Карабаново утвержден Решением Совета народных депутатов города Карабаново № 41 от 21 мая 2008 г.

Геральдическое описание

В лазоревом поле червлёный, узко окаймленный серебром по всем краям, косвенный справа столб, обремененный сообразно щиту двумя золотыми цветками и между ними накрытый двумя свертками ткани, серебряным и золотым, сложенными один на другой, причем серебряный смещен влево, а золотой — вправо.

Герб города Карабаново может воспроизводиться в двух равнозначных версиях:

- без вольной части;
- с левой вольной частью — четырехугольником, примыкающим к верхнему левому углу щита с воспроизведёнными в нем фигурами Владимирской области.

Обоснование символики

Рабочий посёлок Карабаново (с 1938 года — город) возник на месте маленького сельца Коробаново в середине XIX века. Сельцо же располагалось на землях Коробановой пустоши,

которой владели Коробовы. Это был старинный род, где почти все были военными, в награду за воинские доблести и государству за военную службу получавшие свои земли. В конце XIX века под влиянием московского говора Коробаново превращается в Карабаново. Из-за такого звучания может возникнуть версия, что название города происходит от тюркского «кара» — чёрный, плохой, злой. Однако эта версия ошибочна. Карабаново впервые упоминается в письменных источниках в 1630 году. Тогда оно было небольшим сельцом из нескольких изб, построенных на правом берегу судоходной в то время реки Серой. Со временем селение стало деревней, застроился и противоположный берег реки. В 1846 году династией купцов Барановых была основана прядильно-ткацкая фабрика. В настоящее время в городе работает несколько фирм, занимающихся швейным производством, а фабрика «Спартак» — одно из крупнейших предприятий города. Кроме того, в городе много индивидуальных предпринимателей, связанных с изготовлением и продажей постельного белья. История развития в Карабанове ткацкого производства нашла отражение в гербе города, в фигурах кусков материи. Красная лента с цветами (отрез ткани) символически представляет швейную фабрику «Спартак» и другие предприятия швейной промышленности. Два золотых цветка символизируют также славное прошлое и светлое будущее жителей города, который в лучшие времена по численности населения превосходил районный центр. Красный цвет — символ труда, жизнеутверждающей силы и красоты, праздника, мужества. Лазурь — символ возвышенных устремлений, искренности, преданности, возрождения. В гербе поселения лазурь — символ реки Серой. Золото — символ высшей ценности, величия, великодушия, богатства, урожая. Серебро — символ чистоты, ясности, открытости, божественной мудрости, примирения.

Авторы герба: Н. Забиронин, К. Мочёнов, В. Березин, О. Афанасьева, В. Мишин.

Герб внесен в Государственный геральдический регистр № 4163.



Флаг города Карabanовo утвержден Решением Совета народных депутатов города. Карabanовo № 40 от 21 мая 2008 г.

Описание флага

Прямоугольное голубое полотнище с отношением ширины к длине 2 : 3, несущее в середине фигуры из герба города, выполненные красным, желтым, оранжевым и белым цветом.

Обоснование символики

Флаг города Карabanовo создан на основе герба городского поселения.

Авторы рисунка флага: Н. Забиронин, К. Мочёнов, В. Березин, О. Афанасьева, В. Мишин.

Флаг внесен в Государственный регистр № 4164.

Городское поселение Киржач



Герб города Киржача утвержден Решением Совета народных депутатов городского поселения города Киржача № 15/220 от 27 февраля 2009 г.

Геральдическое описание

В зеленом поле — золотая ушастая сова, сидящая с распрямленными крыльями и хвостом вправо на черном, наклоненном влево пне, в свою очередь стоящем на золотой земле.

Герб городского поселения города Киржача может воспроизводиться в двух равнодопустимых версиях:

- без вольной части;
- с вольной частью — четырехугольником, примыкающим изнутри к верхнему и правому краю герба городского поселения города Киржача с воспроизведенными в нем фигурами из герба Владимирской области.

Герб городского поселения города Киржача может воспроизводиться со статусной короной установленного образца.

Обоснование символики

Герб городского поселения города Киржача разработан на основе исторического герба города Киржача Владимирского наместничества, утвержденного Екатериной II 16 августа 1781 г.: «В верхней части герб Владимирский. В нижней — в зеленом

поле сидящая на пне с распростертыми крыльями птица сова, каковых в окрестности сего города находится весьма довольно». Восстановление исторического герба города с учетом современных геральдических правил показывает внимание местных жителей к своему прошлому, бережное отношение к истории и традициям своего города. Сова — традиционный символ мудрости, бдительности. Золото — символ урожая, богатства, стабильности, солнечного тепла, уважения. Зеленый цвет — символ природы, здоровья, молодости, жизненного роста. Черный цвет — символ скромности, разума, вечности бытия.

Авторы герба: А. Корнеева, К. Мочёнов, В. Березин, О. Афанасьева, К. Переходенко.

Герб внесен в Государственный геральдический регистр № 4802.



Флаг города Киржача утвержден Решением Совета народных депутатов городского поселения города Киржача № 15/221 от 27 февраля 2009 г.

Описание флага

Прямоугольное голубое полотнище с отношением ширины к длине 2 : 3, несущее в середине фигуры из герба города, выполненные красным, желтым, оранжевым и белым цветом.

Обоснование символики

Флаг города Киржача создан на основе современного герба городского поселения.

Авторы рисунка флага: А. Корнеева, К. Мочёнов, В. Березин, О. Афанасьева, К. Переходенко.

Флаг внесен в Государственный регистр № 4803.

Городского поселения Костерёво



Герб города Костерёво утвержден Решением Совета народных депутатов г. Костерёво № 30/4 от 16 мая 2008 г.

Геральдическое описание

В червлёном поле два переплетённых серебряных ткацких челнока накрест, с продетой через них снизу золотой дубовой ветвью о трёх листьях. Герб города Костерёво может воспроизводиться в двух равнозначных версиях:

- без вольной части;
- с вольной частью — четырехугольником, примыкающим к верхнему правому (в геральдике правой именуется сторона, находящаяся слева от зрителя, и наоборот) углу щита с воспроизведёнными в нем фигурами Владимирской области.

Герб города Костерёво может воспроизводиться со статусной короной установленного образца.

Обоснование символики

Город Костерёво сравнительно молод. В 1981 году рабочий поселок, возникший при строительстве в 1861 году железной дороги и служивший перевалочной базой для стекольного производства, расположенного в Московской губернии, получил статус города. Свое название рабочий поселок получил по фамилии известного стекольщика И. И. Костерёва, много сделавшего для развития поселка: построил здание железнодорожной станции, почту, жилые дома. В 1894 году в рабочем поселке была организована кустарная мастерская по изготовлению деревянных деталей для текстильных

машин. Позднее мастерская стала фабрикой, выпускавшей шпули, веретена и катушки. В советское время на базе этой фабрики был создан комбинат технических пластмассовых изделий (комбинат имени Коминтерна), снабжавший своей продукцией текстильные предприятия СССР и многих стран мира. Все это символически отражено в гербе ткацкими челноками. Дубовая ветка в гербе города символизирует многочисленные леса вокруг Костерёва. Залязьминская сосна использовалась для строительства домов, дуб — для изготовления мебели, а осина применялась для постройки колодцев. Красный цвет — символ труда, праздника, жизнеутверждающей силы, красоты и мужества. Белый цвет (серебро) — символ чистоты, совершенства, мира и взаимопонимания. Желтый цвет (золото) — символ урожая, богатства, стабильности, уважения и интеллекта.

Авторы герба: О. Милусь, К. Мочёнов, Г. Русанова, В. Мишин.

Герб внесен в Государственный геральдический регистр № 4111.



Флаг города Костерёво утвержден Решением Совета народных депутатов г. Костерёво № 31/4 от 16 мая 2008 г.

Описание флага

Прямоугольное красное полотнище с отношением ширины к длине 2 : 3, несущее в середине изображение двух белых стилизованных ткацких челноков и желтой дубовой ветви, переплетенных друг с другом.

Обоснование символики

Флаг города Костерёво создан на основе герба городского поселения.

Авторы рисунка флага: О. Милусь, К. Мочёнов, Г. Русанова, В. Мишин.

Флаг внесен в Государственный регистр № 4112.

Городское поселение поселок Красная Горбатка



Герб поселка Красная Горбатка утвержден Решением Совета народных депутатов поселка Красная Горбатка № 28 от 5 июля 2019 г.

Геральдическое описание

В выгнуто-скошенном слева зеленом и червленом поле над серебряной волнистой оконечностью, обремененной тремя лазоревыми волнистыми поясами, — слетающая с воздетыми крыльями серебряная колпица.

Для обозначения региональной принадлежности и административного статуса герб поселка Красная Горбатка может воспроизводиться со следующими дополнительными элементами: с левой вольной частью в виде четырехугольника, примыкающего изнутри к верхнему левому углу герба поселка Красная Горбатка с воспроизведёнными в нём фигурами из герба Владимирской области; короной, соответствующей статусу сельского поселения. Дополнительные элементы герба поселка Красная Горбатка могут воспроизводиться одновременно.

Обоснование символики

История развития поселка Красная Горбатка неразрывно связана с историей Селивановского района. 4 июня 1873 года надворному советнику Г. И. Способину было выдано разрешение на постройку писчебумажной фабрики. Это обстоятельство и послужило созданию поселка Горбатка, возникшего на левом берегу реки Колпь, которая всегда славилась высокими качествами ключевых вод. После революции фабрика и поселок получили название «Красная Горбатка». Фигура герба городского поселения Красная Горбатка — птица колпица (болотная птица семейства ибисовых из разряда цапель с белой раскраской перьев) — подобна колпице из герба Селивановского района, что подчеркивает дружеские взаимоотношения двух муниципальных образований и их тесную взаимосвязь. Красный цвет части поля герба, напоминающей склон холма, говорит о названии поселка, стоящего на высоком холме (горбу). Волнообразный серебряный пояс с голубыми тонкими поясами — аллегория ключей, питающих реку, — символизирует реку Колпь, на берегу которой расположен поселок. Красный цвет — символ труда, мужества, жизнеутверждающей силы, красоты и праздника. Зеленый цвет символизирует природу, весну, здоровье, молодость и надежду. Серебро — символ чистоты, открытости, божественной мудрости, примирения. Лазурь — символ возвышенных устремлений, искренности, преданности, возрождения.

Авторы герба: Н. Ермолаев, К. Мочёнов, Н. Баранов, О. Салова, В. Мишин.

Герб внесен в Государственный геральдический регистр № 12420.



Флаг поселка Красная Горбатка утвержден Решением Совета народных депутатов поселка Красная Горбатка № 28 от 5 июля 2019 г.

Описание флага

Прямоугольное двухстороннее полотнище с отношением ширины к длине 2 : 3, воспроизводящее фигуры из герба поселка Красная Горбатка, выполненные зеленым, красным, белым и синим цветами. Обратная сторона полотнища зеркально воспроизводит лицевую.

Обоснование символики

Флаг поселка Красная Горбатка создан на основе герба поселка.

Авторы рисунка флага: Н. Ермолаев, К. Мочёнов, Н. Баранов, О. Салова, В. Мишин.

Флаг внесен в Государственный регистр № 12421.

Городское поселение Курлово



Герб города Курлово утвержден Решением Совета народных депутатов города Курлово № 188 от 10 ноября 2009 г.

Геральдическое описание

В скошенном лазоревом и золотом поле — летящий поверх и сообразно делению серебряный журавль, видимый со спины, с распростертыми крыльями. Герб города Курлово может воспроизводиться в двух равнозначных версиях:

- без вольной части;
- с вольной частью — четырехугольником, примыкающим к верхнему правому углу щита с воспроизведёнными в нем фигурами Владимирской области.

Обоснование символики

История г. Курлово начинается с весны 1811 года — со дня закладки стекольного завода. Стекольная фабрика была основана на месте современной деревни Курлово, а затем разросшийся стекольный завод был перенесен на новое место. Летящий «курлычущий» журавль — гласный символ города Курлово, его тотем, оберег, символ связи с прошлым, недаром журавль представлен на эмблеме фирмы «Символ». Символика журавля многозначна:

- символ осторожности и бдительности;
- символ возвышенности, благородства;
- символ добродушия, справедливости, мудрости.

Золотое поле — аллегория песка, основного материала для изготовления стекла — символ градообразующего предприятия города ЗАТО «Символ», 200-летие которого не за горами. Лазурь — символ возвышенных устремлений, искренности, преданности, возрождения. Золото — символ высшей ценности, величия, великодушия, богатства, урожая. Серебро — символ чистоты, ясности, открытости, божественной мудрости, примирения.

Авторы герба: ЗАО «Символ», К. Мочёнов, О. Афанасьева, В. Мишин.

Герб внесен в Государственный геральдический регистр № 5850.



Флаг города Курлово утвержден Решением Совета народных депутатов города Курлово № 189 от 10 ноября 2009 г.

Описание флага

Прямоугольное полотнище с отношением ширины к длине 2 : 3, разделенное по нисходящей с верхнего угла у древка диагонали на голубую и желтую части и несущее вдоль линии разделения изображение фигуры журавля из герба города, выполненное белыми и серыми цветами.

Обоснование символики

Флаг города Курлово создан на основе герба городского поселения.

Авторы рисунка флага: ЗАО «Символ», К. Мочёнов, О. Афанасьева, В. Мишин.

Флаг внесен в Государственный регистр № 5851.

Город Лакинск

Герб города Лакинска утвержден Решением Совета народных депутатов города Лакинска № 47/9 от 19 июля 2010 г.

Геральдическое описание

В рассеченном лазоревом и зеленом поле червлёный челнок в столб, украшенный золотом, переплетенный серебряной лилией на стебле и золотой ветвью хмеля с таковыми же шишками.

Герб города Лакинска может воспроизводиться со статусной короной установленного образца.

Обоснование символики

История Лакинска неразрывно связана со старинным селом Ундол, вошедшим в черту города, где и поныне стоит Казанская церковь, построенная в XVII веке и являющаяся духовным символом города, образно отраженным в гербе серебряной лилией. Челнок показывает основанную в 1889 году прядильно-ткацкую фабрику, вокруг которой прошло становление и развитие города в XX веке. Ветка хмеля говорит о знаменитом на всю округу лакинском пиве. Голубой цвет — символ безупречности, возвышенных устремлений, добродетели, цвет чистого неба. Зеленый цвет — символ весны, радости, жизни, природы, здоровья. Золото — символ прочности, богатства, величия, интеллекта и прозрения. Серебро —

символ чистоты, мудрости, благородства, совершенства, мира. Красный цвет отражает название города, носящего имя М. И. Лакина, погибшего во время революционных выступлений 1905 года. Красный цвет — символ стойкости, силы и красоты. Неразрывность духовного начала, природы и разнообразной деятельности горожан аллегорически символизирует переплетенная композиция герба.

Авторы герба: В. Волков, К. Мочёнов, Р. Маланичев, О. Афанасьева.

Герб внесен в Государственный геральдический регистр № 496.



Флаг города Лакинска утвержден Решением Лакинского городского Совета народных депутатов Владимирской области № 48/9 от 19 июля 2010 г.

Описание флага

Прямоугольное полотнище с отношением ширины к длине 2 : 3, состоящее из двух равных вертикальных полос: голубой и зеленой; поверх линии деления фигуры из герба города: красный, украшенный желтым челнок, переплетенный белой лилией на стебле и желтой ветвью хмеля.

Обоснование символики

Флаг города Лакинска разработан на основе современного герба городского поселения.

Авторы рисунка флага: В. Волков, К. Мочёнов, Р. Маланичев, О. Афанасьева.

Флаг внесен в Государственный регистр № 6325.

Городское поселение Меленки



Герб города Меленки утвержден Решением Совета народных депутатов муниципального образования город Меленки № 31/11 от 18 октября 2018 г.

Геральдическое описание

В лазоревом поле на зеленой земле — золотая ветряная мельница о четырех лопастях в косвенный крест, с приставленной слева лестницей того же металла, окруженная золотой оградой особого вида (из одной жерди, положенной на восемь видимых столбов).

Герб муниципального образования города Меленки может воспроизводиться со следующими дополнительными элементами: вольной частью в виде четырехугольника, примыкающего изнутри к верхнему правому углу герба муниципального образования города Меленки, с воспроизведёнными в нём фигурами из герба Владимирской области, короной, соответствующей статусу городского поселения. Дополнительные элементы герба муниципального образования города Меленки могут воспроизводиться одновременно.

Обоснование символики

Первые письменные упоминания о селе Рогожино, находящемся на месте современного муниципального образования города Меленки, относятся к началу XVIII столетия, хотя существует легенда, что в 1463 году переселенцы из разоренной татарами Костромы основали на берегу речки Унжи село Приклон, а потом, с увеличением населения, выделилось из него селение Меленки. Само название Меленки известно также с XVIII столетия, и в 1779 году в ходе административно-территориальной реформы Меленки получили статус города. 16 августа 1781 года городу был пожалован герб: «В верхней части герб Владимирский. В нижней — в голубом поле золотая ветряная мельница, означающая имя сего города». Примененные в гербе цвета символизируют: зеленый цвет — символ природы, здоровья, молодости, жизненного роста; лазурь (голубой цвет) — символ чести, благородства, духовности; цвет бескрайних небесных просторов; золото (желтый цвет) — символ урожая, богатства, стабильности, уважения и интеллекта.

Авторы реконструкции герба: К. Мочёнов, О. Салова, К. Переходенко.

Герб внесен в Государственный геральдический регистр № 12068.



Флаг города Меленки утвержден Решением Совета народных депутатов муниципального образования города Меленки № 31/11 от 18 октября 2018 г.

Описание флага

Прямоугольное двухстороннее полотнище с отношением ширины к длине 2 : 3, воспроизводящее фигуры герба муниципального образования города Меленки, выполненные в голубом, зеленом и желтом цвете. Дополнительные элементы герба муниципального образования города Меленки могут воспроизводиться одновременно.

Обоснование символики

Флаг муниципального образования города Меленки создан на основе герба муниципального образования.

Авторы рисунка флага: К. Мочёнов, О. Салова, К. Переходенко.

Флаг внесен в Государственный регистр № 12069.

Городское поселение поселок Мстёра



Герб городского поселения поселок Мстёра утвержден Решением Совета народных депутатов муниципального образования поселка Мстёра № 92 от 4 октября 2012 г.

Геральдическое описание

В серебряном поле с пурпурной каймой, обремененной зашкнутыми в гирлянду золотыми дубовыми листьями, чередующимися с соединенными попарно желудями на черенках, — на зеленой оконечности черный, с золотыми глазами, языком и когтями идущий медведь, на шее которого золотой, украшенный самоцветами медальон на цепи, а на спине — червленьный, расшитый золотом плат, на котором поставлен черный, украшенный золотом ларец.

Обоснование символики

Герб муниципального образования поселка Мстёра создан на основе герба князей Ромодановских (идущий медведь). Род Ромодановских владел удельным княжеством Ромодановским,

выделившимся из состава Стародубского княжества около середины XV века, а после многими селами и деревнями округи, в том числе старинным (первое упоминание относится к 1628 г.) селом Богоявленская Слобода (ныне — поселок Мстёра). Пурпурная кайма, украшенная золотой дубовой гирляндой, рушник, ларец и золотой медальон на цепи символизируют художественные промыслы, распространенные в этих местах с давних времен. Мастера Мстёры освоили многие промыслы: лаковую миниатюру (ларец), художественную вышивку (рушник), иконопись, ювелирное искусство (золотая медаль на цепи), резьбу по дереву (узор на кайме), радуя глаз ценителей искусства необычным миром красок и образов. Дубовые листья и желуди (дуб) — символ стойкости, долголетия, негибамости. Серебро — символ чистоты, открытости, божественной мудрости, примирения. Зеленый цвет символизирует весну, здоровье, природу, молодость и надежду. Пурпур — символ власти, славы, почета, благородства происхождения, древности. Золото — символ высшей ценности, величия, богатства, урожая. Черный цвет символизирует благоразумие, мудрость, скромность, честность.

Авторы герба: К. Мочёнов, В. Некосов, М. Медведев, О. Салова, В. Мишин.

Герб внесен в Государственный регистр № 7929.



Флаг поселка Мстёра утвержден Решением Совета народных депутатов муниципального образования поселка Мстёра № 91 от 4 октября 2012 г.

Описание флага


Прямоугольное двухстороннее полотнище с отношением ширины к длине 2 : 3, состоящее из двух горизонтальных полос белого и зеленого цвета (в отношении 3 : 1) и окаймленное полосой малинового цвета (шириной 1/10 ширины полотнища) покрытой желтой гирляндой из дубовых листьев, чередующихся с соединенными попарно желудями на черенках. В центре полотнища идущий по зелени медведь черного цвета с золотыми глазами, языком и когтями, на шее которого на желтой цепи подвешен желтый медальон, украшенный самоцветами, а на спине — стоящий на красном рушнике, расшитом желтым цветом, черный ларец с желтыми украшениями.

Обоснование символики

Флаг муниципального образования городского поселения поселок Мстёра создан на основе герба муниципального образования.

Авторы рисунка флага: К. Мочёнов, В. Некосов, М. Медведев, О. Салова, В. Мишин.

Флаг внесен в Государственный регистр № 7930.

Городское поселение поселок Никологоры

Герб поселка Никологоры утвержден Решением Совета депутатов
муниципального образования поселка Никологоры
№ 120 от 24 мая 2018 г.

Геральдическое описание

В лазоревом поле — зелёный холм и поверх него — золотая шатровая колокольня, увенчанная главкой с восьмиконечным крестом, между серебряными краями, показанными позади холма; граница каждого из краёв накрыта ткацким челноком переменных цветов.

Герб муниципального образования поселка Никологоры может воспроизводиться: для обозначения региональной принадлежности — с вольной частью в виде четырехугольника, примыкающего изнутри к верхнему правому углу герба муниципального образования с воспроизведёнными в нём фигурами из герба Владимирской области.

Для обозначения административного статуса — с короной, соответствующей статусу муниципального образования. Дополнительные элементы герба муниципального образования поселка Никологоры могут воспроизводиться одновременно.

Обоснование символики

Муниципальное образование поселок Никологоры Вязниковского района Владимирской области включает сам поселок и еще 26 населенных пунктов (поселков и деревень). В письменных источниках селение Никологоры (впоследствии ставшее рабочим поселком) впервые упоминается в 1628 году в патриарших окладных книгах, где было записано о церкви великого чудотворца Николы на горах, то есть на высоком берегу. Первоначально селение называлось Погост у Николы на горах, а затем Никологоры. Постепенно село росло, и к концу XVII века оно становится крупным населённым пунктом, в котором, помимо других, получил развитие льнопрядильный промысел, для которого специально возводились отдельные избы. С XVIII века появилось и фабричное производство. Первая льнопрядильная фабрика крестьянина Серина появилась в 1827 году, затем были и другие полотняные фабрики. Продукция их уходила в основном в Москву. Герб муниципального образования поселка Никологоры отражает исторические, экономические и другие особенности поселения. Символика фигур и цветов герба: колокольня символизирует колокольню церкви Чудотворца Николая, а вместе с зеленой горой (холмом) гласно отражают название поселка; ткацкие челноки символизируют старинный промысел никологорцев — ткачество; лазурь — символ возвышенных устремлений, искренности, преданности, возрождения; серебро — символ чистоты, открытости, божественной мудрости, примирения; зеленый цвет символизирует весну, здоровье, природу, молодость и надежду; золото — символ высшей ценности, величия, богатства, урожая.

Авторы герба: Ю. Судаков, К. Мочёнов, А. Гарсия, В. Мишин.

Герб внесен в Государственный геральдический регистр № 11931.



Флаг поселка Никологоры утвержден Решением Совета депутатов муниципального образования поселка Никологоры № 121 от 24 мая 2018 г.

Описание флага

Прямоугольное двухстороннее полотнище с отношением ширины к длине 2 : 3, воспроизводящее фигуры герба муниципального образования поселка Никологоры, выполненные в зеленом, синем, белом и желтом цвете.

Обоснование символики

Флаг муниципального образования поселка Никологоры создан на основе герба муниципального образования.

Авторы рисунка флага: Ю. Судаков, К. Мочёнов, А. Гарсия, В. Мишин.

Флаг внесен в Государственный регистр № 11932.

Городское поселение Петушки



Герб города Петушки утвержден Решением Совета народных депутатов города Петушки № 50/7 от 28 мая 2009 г.

Геральдическое описание

Золотой (жёлтый) фон геральдического щита (300 x 240 мм) символизирует величие, уважение. Это цвет солнца, скрытых сокровищ и богатства, плодородия. На этом фоне красно-белого цвета два декоративных петушка, олицетворяющих название города. Петух — символ бдительности и отваги, вестник дня. Красный цвет петушков символизирует труд, храбрость, жизнеутверждающую силу. Белый цвет — благородство, откровенность и правдивость.

Между декоративными петушками — ёлочка — символ лесных богатств, окружающих городскую среду.

У подножья петушков змейкой обозначена бегущая вдоль извилистых берегов древняя русская река Клязьма. Общий цвет ёлочки и реки изумрудный. Он символизирует надежду, свободу, изобилие.

Герб города Петушки может воспроизводиться со статусной короной установленного образца.

В основном герб города Петушки используется без вольной части и без статусной короны.

Обоснование символики

В Положении «О гербе муниципального образования “Город Петушки”», утвержденном Решением Совета народных депутатов города Петушки № 50/7 от 28 мая 2009 г., дается следующее обоснование символики герба: «В Российском государственном архиве древних актов (РГАДА) есть запись в писцовой книге 1637—1647 гг. о Пятуховском овраге и порозжей пустоши Петушки у речки Березки и у Большой Московской дороги, которая подтверждает существовавшее ранее название нашей местности и поселения, появившегося позднее на этом месте. В 1678 году в церковных переписных книгах впервые упомянуто имя поселения Петушки».

Таким образом, данный гласный герб символизирует истинное название города Петушки.

Автор герба: Г. С. Фролов.

Герб не внесен в Государственный геральдический регистр.

Флаг у городского поселения Петушки отсутствует.

Городское поселение Покров



Городское поселение «Город Покров» Петушинского района Владимирской области имеет исторический герб, утверждённый 16 августа 1781 г. вместе с другими гербами городов Владимирского наместничества. Однако, по имеющимся сведениям, городскими властями до настоящего времени решение об официальном утверждении герба поселения не принималось

Геральдическое описание исторического герба

«В синем поле две из облака руки, держащие золотое покров, означающий имя сего города».

Герб не внесен в Государственный геральдический регистр.

Флаг у городского поселения Покров отсутствует.

Городское поселение Собинка

Герб города Собинка утвержден Решением Собинского городского Совета народных депутатов № 47/6 от 23 мая 2007 г.

Геральдическое описание

В зеленом поле над выщербленной оконечностью, выстланной лазоревой чешуей, тонко окаймленной серебром, — три свернутых отреза золотой материи, положенных с наклоном вправо, один поверх края другого (слева направо).

Герб города Собинка Собинского района может воспроизводиться в двух равнодопустимых версиях:

- без вольной части;
- с вольной частью — четырехугольником, примыкающим изнутри к верхнему и левому краю герба города Собинка Собинского района с воспроизведенными в нем фигурами из герба Владимирской области.

Герб города Собинка Собинского района может воспроизводиться со статусной территориальной короной установленного образца.

Обоснование символики

В середине XIX века в селе Собинка была построена первая крупная прядильно-ткацкая фабрика купцов Лосевых (ставшая затем фабрикой, Товарищество Собинской мануфактуры), а в советское время — фабрика «Коммунистический авангард», действующая в числе прочих и по настоящее время. Золотые отрезы тканей символизируют легкую промышленность города. Количество отрезов и их наложение друг на друга аллегорически показывают неразрывность связей прошлого, настоящего и будущего.

Город Собинка расположен на берегу реки Клязьмы, что символизируется лазурно-серебряной волнистой оконечностью. Зеленый цвет поля герба символически отражает тот факт, что город является центром одноименного района с богатой природой. Зеленый цвет символизирует весну, здоровье, природу, надежду. Лазурь — символ возвышенных устремлений, искренности, преданности, возрождения. Золото — символ урожая, богатства, стабильности, уважения и интеллекта. Серебро — символ чистоты, совершенства, мира и взаимопонимания.

Авторы герба: А. Зайцев, К. Мочёнов, О. Афанасьева, В. Мишин.

Герб внесен в Государственный геральдический регистр № 3419.



Флаг города Собинка утвержден Решением Собинского городского Совета народных депутатов № 48/6 от 23 мая 2007 г.

Описание флага

Прямоугольное полотнище с отношением ширины к длине 2 : 3, состоящее из зеленой и голубой горизонтальных полос в соотношении 7 : 3 и несущее в середине зеленой полосы желтое изображение трех сложенных отрезков ткани; голубая полоса несет белый орнамент в виде остrokонечных волн.

Обоснование символики

Флаг города Собинка основывается на гербе муниципального образования.

Авторы рисунка флага: А. Зайцев, К. Мочёнов, О. Афанасьева, В. Мишин.

Флаг внесен в Государственный регистр № 3420.

Городское поселение поселок Ставрово



Герб поселка Ставрово утвержден Решением Совета народных депутатов поселка Ставрово № 46/316 от 24 апреля 2008 г.

Геральдическое описание

В серебряном поле пурпурный крест, накрытый ободом зубчатого колеса переменных цветов; середина и нижнее плечо креста поверх нижнего края обода обременены золотым крылатым кадуцеем (жезлом Меркурия).

Герб поселка Ставрово может воспроизводиться в двух равнодопустимых версиях:

- без вольной части;
- с вольной частью;
- может воспроизводиться со статусной короной установленного образца.

Обоснование символики

Ставрово впервые упоминается как дворцовое село в 1515 г. В писцовых книгах 1650 г. оно уже значится в числе вотчин московского Вознесенского девичьего монастыря. Первоначальное название села — «Крестово», дома в нем были расположены в две

улицы, образующие крест. Однако помещица, некогда владевшая этими землями, решила село переименовать, а так как крест по-гречески — «ставрос», то и получилось Ставрово. В 1958 г. Ставрово преобразовано в рабочий поселок. Успенская церковь, расположенная в поселке и освященная в 1798 году, действует и по настоящее время.

Современная жизнь поселка тесно переплетена с деятельностью ОАО «Ставровский завод автотракторного оборудования». И прошлое, и настоящее нашло отражение в гербе поселка. Крест — гласный символ названия поселка. Символика креста многозначна:

— символ духовности жителей поселка, символическое отражение Успенской церкви и принадлежности бывшего села Вознесенскому монастырю;

— символ олицетворения единства противоположностей. Вертикальная часть креста — это небесная, активная, мужская составляющая; горизонтальная — земная, рациональная, женская составляющая;

— символ страдания, муки;

— символ борьбы всего положительного с отрицательным, высшего с низшим, жизни и смерти;

— символ чередования времен года, суток, цикличности жизни и бытия.

Зубчатое колесо (шестерня) — символ движения, технического прогресса, символически отражает основное предприятие поселка. Перемена цвета в зубчатом колесе (то пурпур, то серебро) аллегорически отражает ритм жизни, взлеты и падения, светлые и темные ее стороны. Жезл Меркурия (крылатый кадуцей Гермеса — Меркурия) — символ торговли и развития, символизирует Ставрово как старинное торговое, зажиточное купеческое село.

Серебро — символ чистоты, ясности, открытости, божественной мудрости, примирения. Пурпур как символ древности, благородства происхождения символизирует первоначальную принадлежность села царскому двору. Пурпурный цвет символизирует также почет, славу, величие, власть.

Авторы герба: С. Войтюк, Л. Павлова, Н. Моисеев, К. Мочёнов, О. Афанасьева, В. Мишин.

Герб внесен в Государственный геральдический регистр № 4154.



Флаг поселка Ставрово утвержден Решением Совета народных депутатов поселка Ставрово № 46/317 от 24 апреля 2008 г.

Описание флага

Прямоугольное белое полотнище с отношением ширины к длине 2 : 3, несущее в середине фигуры из герба поселка: малиновый (пурпурный) крест, накрытый ободом зубчатого колеса переменных цветов, в нижнем плече креста — желтый Меркурьев жезл (кадуцей).

Обоснование символики

Флаг поселка Ставрово основывается на гербе муниципального образования.

Авторы рисунка флага: К. Мочёнов, О. Афанасьева, В. Мишин.

Флаг внесен в Государственный регистр № 4155.

Город Струнино



Герб города Струнино утвержден Решением Совета народных депутатов г. Струнино № 20а от 20 мая 2008 г.

Геральдическое описание

В рассеченном червленом (красном) и серебряном поле — два свитка переменных цветов; правый развернут сверху, левый — снизу.

Герб города Струнино может воспроизводиться в двух равнозначных версиях:

- без вольной части;
- с вольной частью — четырехугольником, примыкающим к верхнему левому углу щита с воспроизведёнными в нем фигурами Владимирской области;
- со статусной короной установленного образца.

Обоснование символики

Село Струнино известно с 1492 года. Название села произошло от Фёдора Струна Сухорина, жившего в XV веке в Переяславле, от него пошли Струнины, мелкие землевладельцы. В дальнейшем при текстильной фабрике образовался рабочий поселок, который с 1938 году стал городом. Город Струнино является

промышленным спутником города Александрова. Основным, градообразующим предприятием города Струнино является хлопчатобумажный комбинат ОАО «Струнинская мануфактура». Комбинат производит хлопчатобумажные ткани (ситец, сатин, бязь костюмную, байку, фланель, марлю, материалы нетканые), а также швейные изделия, спецодежду.

Герб города символически, через развернутые свитки — отрезки ткани отражает основу его экономического развития. Белый свиток — символ тканей типа марли, бязи и других некрашенных тканей, а красный свиток символизирует ткани для спецодежды (в том числе и военного предназначения). Два развернутых куска ткани, как две натянутые струны фонетически напоминают о названии города (струна — Струнино). Изображение фигур и частей герба в перемену цвета аллегорически показывает непростую судьбу текстильных предприятий города. Красный цвет — символ труда, жизнеутверждающей силы, красоты, праздника, мужества. Серебро — символ чистоты, совершенства, мира и взаимопонимания.

Авторы герба: О. Милусь, К. Мочёнов, О. Афанасьева, В. Мишин.

Герб внесен в Государственный геральдический регистр № 4277.



Флаг города Струнино утвержден Решением Совета народных депутатов города Струнино № 21 от 20 мая 2008 г.

Описание флага

Прямоугольное полотнище с отношением ширины к длине 2 : 3, разделенное вертикально на две равные части — красную и белую — и несущее в середине каждой части изображение двух свитков (белого на красном и красного на белом) из герба города.

Обоснование символики

Флаг города основывается на гербе муниципального образования.

Авторы рисунка герба: К. Мочёнов, О. Афанасьева, В. Мишин.

Флаг внесен в Государственный регистр № 4278.

Город Судогда



Решением Совета народных депутатов г. Судогда (городское поселение) от 30 марта 2006 г. № 32/5 и Уставом муниципального образования города Судогда в качестве официального герба принят исторический герб, утвержденный 16 августа 1781 г. вместе с другими гербами городов Владимирского наместничества

Геральдическое описание герба

В верхней половине герба муниципального образования г. Судогда (городского поселения) изображены элементы герба Владимирской области: золотой львиный леопард в железной, украшенной золотом и цветными камнями короне, держащий в правой лапе длинный серебряный крест в червлёном поле. Изображение львиного леопарда символизирует принадлежность г. Судогда (городского поселения) к Владимирской области.

В нижней части герба на зелёном поле изображено четверо граблей, символизирующих город сельскохозяйственной направленности.

Герб не внесен в Государственный геральдический регистр.

Флаг у городского поселения Судогда отсутствует.

Город Суздаль



Герб города Суздаля восстановлен Решением Совета народных депутатов муниципального образования города Суздаля № 58 от 22 июля 2003 г.

Геральдическое описание

В пересеченном лазоревом и червленом поле сидящий влево, обернувшийся с расправленными крыльями сокол натуральных цветов, увенчанный золотой княжеской короной.

Обоснование символики

Современный герб Суздаля основан на историческом гербе, утвержденном, наряду с другими городскими гербами городов Владимирского наместничества, 16 августа 1781 года: «Птица сокол в княжеской короне, поле напополам: наверху синее, а внизу красное (старый герб)». За основу был взят проект герба, разработанный товарищем герольдмейстера графом Ф. М. Санти в 1725—1727 годах.

Авторы реконструкции герба: М. Медведев, К. Мочёнов, Ю. Коржик, Г. Туник.

Герб внесен в Государственный геральдический регистр № 1346.



Флаг города Суздаля утвержден Решением Совета народных депутатов муниципального образования города Суздаля от 18.05.2004 № 32 «О внесении изменений в п. 3.1. Положения к Решению Совета народных депутатов от 22.07.2003 г. № 59 “О флаге муниципального образования” города Суздаля Владимирской области»

Описание флага

Прямоугольное полотнище с соотношением сторон 2 : 3, состоящее из двух равновеликих горизонтальных полос: синего (вверху) и красного цветов; в центре — изображение фигуры из герба города Суздаля: обращённый от древка и обернувшийся бурый сокол с жёлтыми глазами и лапами, увенчанный жёлтой княжеской короной.


Обоснование символики

Флаг города основывается на современном гербе муниципального образования.

Авторы рисунка флага: сведения отсутствуют.

Флаг внесен в Государственный регистр № 1347.

Город Юрьев-Польский



Герб города Юрьев-Польского утвержден Решением Совета народных депутатов муниципального образования города Юрьев-Польского № 11 от 27 марта 2019 г.

Геральдическое описание

В серебряном поле два золотых плетеных кузовка без ручек, один подле другого, полные червленых вишен с зелеными листьями на таковых же черенках.

Для обозначения региональной принадлежности и административного статуса герб муниципального образования города Юрьев-Польского может воспроизводиться со следующими дополнительными элементами: вольной частью в виде четырехугольника, примыкающего изнутри к верхнему правому углу герба муниципального образования города Юрьев-Польского с воспроизведёнными в нём фигурами из герба Владимирской области; короной, соответствующей статусу городского поселения. Дополнительные элементы герба муниципального образования города Юрьев-Польского могут воспроизводиться одновременно.

Обоснование символики

Современный герб Юрьев-Польского основан на историческом гербе, утвержденном, наряду с другими городскими гербами городов Владимирского наместничества, 16 августа 1781 года: «В верхней части герб Владимирский; в нижней части в серебряном поле натурального цвета два кузовка, наполненные вишнями, чем сей город изобилует».

Вишня — символ жизни, достатка, красоты и плодородия, которыми с незапамятных времен славилась Юрьевская земля. Полные кузовки символизируют изобилие, достижение поставленных целей и вознаграждение за упорный труд.

Историческое прошлое, когда Юрьев-Польский был центром удельного Юрьевского княжества (1213 — ок. 1340 г.), отражено наличием в статусной короне города пояса из драгоценных камней.

Примененные в гербе цвета символизируют: червленый (красный цвет) — символ мужества, силы, трудолюбия, красоты и праздника; зеленый цвет — символ природы, здоровья, молодости, жизненного роста; серебро (белый цвет) — символ чистоты, совершенства, мира и взаимопонимания; золото (желтый цвет) — символ урожая, богатства, стабильности, уважения и интеллекта.

Авторы реконструкции герба: муниципальное казенное учреждение «Центр муниципальных услуг администрации муниципального образования города Юрьев-Польского Юрьев-Польского района», К. Мочёнов, А. Гарсия, О. Френкель.

Герб внесен в Государственный геральдический регистр № 12221.



Флаг города Юрьев-Польского утвержден Решением Совета народных депутатов муниципального образования города Юрьев-Польского № 11 от 27 марта 2019 г.

Описание флага

Прямоугольное двухстороннее полотнище белого цвета с отношением ширины к длине 2 : 3, воспроизводящее фигуры герба муниципального образования города Юрьев-Польского, выполненные красным, зеленым и желтым цветом.

Обоснование символики

Флаг муниципального образования города Юрьев-Польского создан на основе современного герба города.

Авторы рисунка флага: К. Мочёнов, А. Гарсия, О. Френкель.

Флаг внесен в Государственный регистр № 12222.

СЕЛЬСКИЕ ПОСЕЛЕНИЯ**Андреевское сельское поселение
(Александровский район)**

Герб Андреевского сельского поселения утвержден Решением Совета народных депутатов Андреевского сельского поселения № 5 от 15.03.2023 г.

Геральдическое описание

В червленом поле — возникающий золотой сноп под лазоревой вписанной главой, обремененной серебряным, возникающим по грудь с распростертыми крыльями и обращенным вправо соколом с золотыми клювом и языком.

Для обозначения региональной принадлежности и административного статуса герб Андреевского сельского поселения может воспроизводиться со следующими дополнительными элементами:

— с левой вольной частью в виде четырехугольника, прилегающего изнутри к верхнему левому углу герба Андреевского сельского поселения с воспроизведёнными в нём фигурами из герба Владимирской области;

— короной, соответствующей статусу муниципального образования.

Обоснование символики

Село Андреевское — административный центр Андреевского сельского поселения — было основано во время правления царя Ивана Грозного, когда Александровская слобода стала центром Опричнины — новой резиденции Ивана Грозного (с 1565 года). В те времена в окрестностях села Андреевское проводилась царская соколиная охота, что в гербе образно показано соколом — символом скорости, напора и неустрашимости. Лазоревая (синего цвета) глава — аллегория лент, отличающих царских ловчих соколов от других. Сноп — традиционный символ сельского хозяйства, богатства земли, благосостояния людей, на ней живущих, а также символ единства и сплочённости. Червлёное (красного цвета) поле перекликается с цветом поля герба Александровского района, что символизирует историческую и культурную общность Андреевского сельского поселения и Александровского района.

Таким образом, в гербе Андреевского сельского поселения языком символов и аллегорий показаны его история, а также основная сфера деятельности местного населения. Применённые в гербе цвета и металлы дополняют его символику: лазурь (синий цвет) — символ возвышенных устремлений, искренности, благородства; червлень (красный цвет) — символ мужества, стойкости, жизненной силы, труда и праздника; серебро (белый цвет) — символ чистоты, мудрости, благородства, мира, взаимосотрудничества; золото (желтый цвет) — символ высшей ценности, величия, достатка, стабильности и урожая.

Авторы герба: В. Березин, К. Мочёнов, О. Салова, О. Федулов, О. Френкель.

Герб внесен в Государственный геральдический регистр № 14242.



Флаг Андреевского сельского поселения утвержден Решением Совета народных депутатов Андреевского сельского поселения № 5 от 15 марта 2023 г.

Описание флага

Прямоугольное красное полотнище с отношением ширины к длине 2 : 3, воспроизводящее фигуры из герба Андреевского сельского поселения, выполненные синим, белым и жёлтым цветами. Обратная сторона полотнища зеркально воспроизводит лицевую.

Обоснование символики

Флаг Андреевского сельского поселения создан на основе современного герба сельского поселения.

Авторы рисунка флага: В. Березин, К. Мочёнов, О. Салов, О. Федулов, О. Френкель.

Флаг внесен в Государственный регистр № 14243.

**Сельское поселение посёлок Анопино
(Гусь-Хрустальный район)**



Герб сельского поселения посёлка Анопино утвержден Решением Совета народных депутатов муниципального образования посёлка Анопино № 107 от 14 декабря 2012 г.

Геральдическое описание

В пурпурном поле выходящая справа червлёная, мурованная золотом печь, из золотого устья которой влево и вверх поверх края печи выходит золотое же пламя; слева — серебряный стеклодув, выдувающий стекло в виде золотого безанта, обратив трубку вправо и вниз.

Герб муниципального образования посёлка Анопино может воспроизводиться в двух равнодопустимых версиях:

- без вольной части;
- с вольной частью — четырёхугольником, примыкающим изнутри к верхнему правому углу герба муниципального образования посёлка Анопино с воспроизведёнными в нём фигурами из герба Владимирской области.

Обоснование символики

Посёлок Анопино был основан в 1814 году, когда недалеко от деревни Жары была построена стекольная фабрика, впоследствии ставшая одним из ведущих предприятий России по выпуску стеклянной посуды: штофов, бутылок и другой питьевой посуды.

Градообразующее предприятие посёлка — ООО «РАСКО», первоначально это была фабрика купцов Барсковых, в советское время — фабрика им. Калинина. В настоящее время это современное производство стеклянной тары, высокотехнологичное автоматизированное производство. Изображённый на гербе стеклодув, стоящий перед пылающей печью, символизирует связь поколений, весь пройденный путь от первых малооснащённых мастерских до современного высокопроизводительного производства, нелёгкий труд стеклодувов.

Пурпур — символ древности, власти, славы, почёта.

Красный цвет — символ труда, мужества, жизнеутверждающей силы, красоты и праздника.

Золото — символ высшей ценности, величия, богатства.

Серебро — символ чистоты, открытости, божественной мудрости, примирения.

Авторы герба: С. Багин, К. Мочёнов, И. Соколова, В. Мишин.

Герб внесен в Государственный геральдический регистр № 8036.



Флаг сельского поселения посёлка Анопино утвержден Решением Совета народных депутатов муниципального образования поселка Анопино № 107 от 14 декабря 2012 г.

Описание флага

Прямоугольное полотнище малинового цвета с отношением ширины к длине 2 : 3, с фигурами из герба муниципального образования поселка Анопино, воспроизведенными белым, серым, красным, желтым и оранжевым цветом.

Обоснование символики

Флаг сельского поселения поселка Анопино создан на основе герба сельского поселения.

Авторы рисунка флага: С. Багин, К Мочёнов, И. Соколова, В. Мишин.

Флаг внесен в Государственный регистр № 8037.

Асерховское сельское поселение (Собинский район)



Герб Асерховского сельского поселения утвержден Решением Совета народных депутатов муниципального образования Асерховское Собинского района № 8/4 от 2 апреля 2019 г.

Геральдическое описание

В зеленом поле на золотой оконечности, обремененной двумя зелеными стеблями клюквы, имеющими червлёные ягоды, завершённые серебром и сложенными в основании накрест, два сообразенных и обернувшихся серебряных кулика, сопровождаемых во главе золотым трилистным крестом с сиянием в углах.

Обоснование символики

Муниципальное образование Асерховское расположено на землях, называемых в научном мире Владимирской Мещерой (в состав поселения даже входит деревня Мещера). Для этих мест характерны крупные массивы торфяных болот. Поселок Асерхово (административный центр одноименного поселения) был создан в момент организации Асерховского торфопредприятия.

На территории Владимирской Мещеры обитает множество млекопитающих и птиц, занесенных в Красную книгу России. Среди них и болотная птичка кулик-сорока (*Haematopus ostralegus*). Кулики символизируют всё многообразие птичьего мира муниципального образования Асерховское.

Мещерские леса, символически показанные зеленым цветом, славятся своими запасами ягод и грибов, которые издавна составляли значительную часть рациона питания местного населения.

Флору Владимирской Мещеры символизируют ветки клюквы. Здесь произрастает большое разнообразие ягод: брусника, черника, клюква, малина и земляника. Название поселка Асерхово связано с названием озера Исихра, расположенного неподалеку. Существует легенда, что на месте этого озера стояла церковь. В настоящее время в поселении действуют две церкви: одна из древнейших в округе Троицкая в селе Арбузово и Владимирской иконы Божьей матери в деревне Буланово. Все они символически отражены в гербе Асерховского поселения трилистным крестом. Крест — символ веры, духовности, очищения.

Примененные в гербе цвета символизируют:

— зеленый цвет символизирует весну, здоровье, природу, молодость и надежду;

— червленый (красный цвет) — символ труда, мужества, жизнеутверждающей силы, красоты и праздника;

— золото (желтый цвет) — символ высшей ценности, величия, богатства, урожая;

— серебро (белый цвет) — символ чистоты, открытости, божественной мудрости, примирения.

Авторы герба: О. Афанасьева, О. Салова, В. Мишин, К. Мочёнов.

Герб внесен в Государственный геральдический регистр № 12255.



Флаг Асерховского сельского поселения утвержден Решением Совета народных депутатов муниципального образования Асерховское Собинского района № 8/4 от 2 апреля 2019 г.

Описание флага

Прямоугольное двухстороннее полотнище с отношением ширины к длине 2 : 3, состоящее из двух горизонтальных полос зеленого и желтого цвета (отношением 7:3), воспроизводящее фигуры герба муниципального образования Асерховское, выполненные желтым, красным, белым и зеленым цветом.

Обоснование символики

Флаг Асерховского сельского поселения создан на основе герба сельского поселения.

Авторы рисунка флага: О. Афанасьева, О. Салова, В. Мишин, К. Мочёнов.

Флаг внесен в Государственный геральдический регистр № 12256.

Березниковское сельское поселение (Собинский район)



Герб Березниковского сельского поселения утвержден Решением Совета народных депутатов муниципального образования Березниковское Собинского района № 13/3 от 20 июля 2018 г.

Геральдическое описание

В лазоревом поле под вогнутой серебряной главой, обремененной зеленой березовой ветвью с золотыми сережками, серебряный ловчий сокол с воздетыми крыльями, в пурпурном колпачке с золотыми завязками, коронованный золотом и с золотыми бубенцами на лапах.

Обоснование символики

Герб муниципального образования Березниковское Собинского района языком символов и аллегорий раскрывает особенности прошлого поселения и его названия;

— березовая ветка во главе щита — гласный символ названия сельского поселения и его административного центра села Березники. Владимирские леса славились березой. Береза — негласный символ России, знаковое для неё дерево;

— сокол в колпачке на голове с красной короной — ловчий сокол — символизирует царскую охоту. По преданию, в славцевских лесах (так называли в старину земли Березниковского поселения) проходила царская охота. Здесь жили царские ловчие, которые, в отличие от простых ловчих, носили голубые перевязи через плечо. Лазурное поле — аллегория лент, отличающих

царских ловчих от других; поля герба вогнутой линией — изгиб реки Клязьмы, вдоль которой расположены земли поселения. Примененные в гербе цвета символизируют:

— лазурь — символ возвышенных устремлений, искренности, преданности, возрождения;

— серебро — символ чистоты, открытости, божественной мудрости, примирения; зеленый цвет символизирует весну, здоровье, природу, мудрость и надежду;

— золото — символ высшей ценности, величества, богатства, урожая; пурпур — символ власти, слава, почета, благородства происхождения, древности.

Авторы герба: О. Афанасьева, В. Мишин, К. Мочёнов.

Герб внесен в Государственный геральдический регистр № 12082.



Флаг Березниковского сельского поселения утвержден Решением Совета народных депутатов муниципального образования Березниковское Собинского района № 14/3 от 20 июля 2018 г.

Описание флага

Прямоугольное двухстороннее полотнище с отношением ширины к длине 2 : 3, воспроизводящее фигуры герба МО Березниковское, выполненные синим, белым, желтым и пурпурным цветом.

Обоснование символики

Флаг сельского поселения Березниковское создан на основе герба сельского поселения.

Авторы рисунка флага: О. Афанасьева, В. Мишин, К. Мочёнов.

Флаг внесен в Государственный геральдический регистр № 12083.

**Боголюбовское сельское поселение
(Суздальский район)**



Герб Боголюбовского сельского поселения утвержден Решением Совета депутатов муниципального образования «Боголюбовское сельское поселение» № 19 от 31 мая 2018 г.

Геральдическое описание

В лазоревом поле на зеленой земле — серебряный двухъярусный с трехчленным фасадом одноглавый храм с закрытыми дверьми и с лазоревыми окнами (двумя на первом ярусе, по сторонам от дверей, и тремя на втором ярусе и на барабане купола), увенчанный золотым осьмиконечным крестом.

Герб муниципального образования Боголюбовское может воспроизводиться: для обозначения региональной принадлежности с вольной частью в виде четырехугольника, примыкающего изнутри к верхнему правому углу герба муниципального образования Боголюбовское с воспроизведёнными в нём фигурами из герба Владимирской области; с короной, соответствующей статусу сельского поселения. Дополнительные элементы герба муниципального образования Боголюбовское могут воспроизводиться одновременно.

Обоснование символики

Боголюбовское сельское поселение имеет древнюю и богатую историю, сохранившуюся во множестве памятников архитектуры и культуры, самым знаковым и узнаваемым из которых является Храм Покрова-на-Нерли, созданный в 1165 году святым князем Андреем Боголюбским. Церковь Покрова-на-Нерли является не только самым легендарным и совершенным храмом, созданным на Руси, но и одним из величайших памятников мирового искусства. Этот храм называют шедевром мирового зодчества, вершиной творчества владимирских мастеров эпохи расцвета Владимиро-Суздальского княжества.

Примененные в гербе цвета символизируют:

— лазурь — символ чести, красоты, благородства, духовности и чистого неба;

— золото — символ величия, великодушия, богатства, уважения и интеллекта;


— серебро — символ чистоты, совершенства, вдохновения, мира и взаимопонимания;

— зелёный цвет — символ жизни, возрождения и плодородности земли.

Лазурь и зелень — символы природы, отражают природные красоты Мещеры.

Авторы герба: О. Афанасьева, О. Милусь, К. Мочёнов.

Герб внесен в Государственный геральдический регистр № 11922.



Флаг Боголюбовского сельского поселения утвержден Решением Совета депутатов муниципального образования Боголюбовского сельского поселения № 20 от 31 мая 2018 г.

Описание флага

Прямоугольное двухстороннее полотнище с отношением ширины к длине 2 : 3, воспроизводящее фигуры герба муниципального образования Боголюбовское, выполненные синим, зеленым, белым и желтым цветом.

Обоснование символики

Флаг муниципального образования Боголюбовское создан на основе герба муниципального образования.

Авторы рисунка флага: О. Афанасьева, О. Милусь, К. Мочёнов.

Флаг внесен в Государственный геральдический регистр № 11926.

**Воршинское сельское поселение
(Собинский район)**



Герб Воршинского сельского поселения утвержден Решением Совета народных депутатов Воршинского сельского поселения № 43 от 22 ноября 2013 г.

Геральдическое описание

В червленом поле вверху — серебряный древний русский шлем с золотыми образом, соединенным внизу с носовой стрелкой, и украшением наверхшия, серебряной же бармицей и пурпурной подкладкой; внизу — два пояса: лазоревый, окаймленный серебром, над золотым.

Герб Воршинского сельского поселения, может воспроизводиться в двух равнодопустимых версиях:

- без вольной части;
- с вольной частью — четырехугольником, примыкающим изнутри к верхнему углу герба Воршинского сельского поселения с воспроизведёнными в нем фигурами из герба Владимирской области;

— может воспроизводиться со статусной короной установленного образца.

Обоснование символики

Символика герба Воршинского сельского поселения многозначна и отражает его особенности. По легенде село Ворша (административный центр Воршинского сельского поселения, в которое, помимо Ворши, входит еще 20 населенных пунктов) основано Александром Невским, когда тот проезжал с иконой Владимирской Богоматери мимо реки Ворша и остановился там на отдых. Князь заложил церковь в этом месте. В настоящее время в селе существуют памятник Александру Невскому и часовня, освященная в честь князя. Древнерусский шлем — символ русского воинства, многократно защищавшего Владимирские земли от посягательств врагов, дань памяти великого защитника Руси — князя Александра Невского. Шлем является символом принадлежности к титулованному роду (Александр Невский — потомок рода Рюриковичей), а пурпурная подкладка шлема — символ древности этого рода. Село расположено на правом берегу реки Ворши (символически отраженной в гербе поселения лазоревым поясом) на 145 км автотрассы Москва — Нижний Новгород (в гербе — золотой пояс). Червлень (красный цвет) — символ труда, мужества, жизнеутверждающей силы, красоты и праздника. Серебро — символ чистоты, открытости, божественной мудрости, примирения. Золото — символ высшей ценности, величия, богатства, урожая. Пурпур — символ власти, славы, почета, благородства происхождения, древности. Лазурь — символ возвышенных устремлений, искренности, преданности, возрождения.

Авторы герба: О. Афанасьева, А. Гарсия, В. Мишин, К. Мочёнов.

Герб внесен в Государственный геральдический регистр № 8879.



Флаг Воршинского сельского поселения утвержден Решением Совета народных депутатов Воршинского сельского поселения № 42 от 22 ноября 2013 г.

Описание флага

Прямоугольное двухстороннее полотнище с отношением ширины к длине 2 : 3, состоящее из семи горизонтальных полос красного, белого, голубого, белого, красного, желтого и красного цвета (с отношением 18 : 1 : 3 : 1 : 1 : 5 : 1). В середине верхней красной части полотнища — белый древний русский шлем из герба Воршинского сельского поселения, выполненный желтым, оранжевым, белым, серым и малиновым цветом.

Обоснование символики

Флаг муниципального образования Воршинское создан на основе герба муниципального образования.

Авторы рисунка флага: О. Афанасьева, А. Гарсия, В. Мишин, К. Мочёнов.

Флаг внесен в Государственный геральдический регистр № 8880.

**Горкинское сельское поселение
(Киржачский район)**



Герб Горкинского сельского поселения утвержден Решением Совета депутатов сельского поселения Горкинское № 162 от 13 ноября 2009 г.

Геральдическое описание

В червленом поле на зеленом холме — сидящая на положенном в пояс золотом ткацком челноке серебряная сова с распростертыми крыльями, хвостом вправо.

Герб сельского поселения Горкинское может воспроизводиться в двух равнодопустимых версиях:

- без вольной части;
- с вольной частью (четырёхугольником, примыкающим к верхнему правому углу щита с воспроизведёнными в нем фигурами герба Владимирской области).

Герб сельского поселения Горкинское может воспроизводиться со статусной короной установленного образца.

Обоснование символики

Фигуры герба сельского поселения Горкинское языком аллегорий и символов представляют исторические, топонимические и другие особенности поселения. Зеленая горка — гласный символ названия поселения Горкинское и его административного центра поселка Горки. Ткацкий челнок символизирует промышленную историю поселка. В прошлом местные жители, помимо крестьянского труда, были вынуждены подрабатывать на ткацких фабриках в городах Щелково, Фрязино, Богородске. Затем ткацкое производство шелковых и полушелковых тканей было налажено в Горках. Серебряная сова — символ Киржачского района, в который входит сельское поселение Горкинское, показывает административно-территориальное расположение поселения. Сова — традиционный символ мудрости, бдительности. Красный цвет — символ мужества, жизнеутверждающей силы и красоты, праздника, труда. Зеленый цвет символизирует весну, здоровье, надежду, природу: леса и поля. Золото — символ высшей ценности, величия, богатства, урожая, стабильности. Серебро — символ чистоты, ясности, открытости.

Авторы герба: О. Афанасьева, В. Березин, В. Мишин, К. Мочёнов.

Герб внесен в Государственный геральдический регистр № 5775.



Флаг Горкинского сельского поселения утвержден Решением Совета депутатов сельского поселения Горкинское № 163 от 13 ноября 2009 г.

Описание флага

Прямоугольное красное полотнище с отношением ширины к длине 2 : 3, вдоль нижнего края которого расположена зеленая выпуклая полоса, максимальной шириной $\frac{1}{3}$ ширины полотнища, а по краям шириной $\frac{1}{6}$ ширины полотнища, с лежащим на ней желтым челноком и стоящей на нем белой с серыми тенями совой с распростертыми крыльями.

Обоснование символики

Флаг муниципального образования Горкинское создан на основе герба муниципального образования.

Авторы рисунка флага: О. Афанасьева, В. Березин, В. Мишин, К. Мочёнов.

Флаг внесен в Государственный геральдический регистр № 5776.

Каринское сельское поселение (Александровский район)



Герб Каринского сельского поселения утвержден Решением Совета народных депутатов Каринского сельского поселения № 14 от 23 июня 2023 г.

Геральдическое описание

В лазоревом поле под вырубной главой, обременённой двумя серебряными мечами, причём нижний обращен, переломан и положен вдоль границы главы, и имеющей серебряную широкую кайму, обременённую девятью лазоревыми звёздами о восьми лучах (сообразно щиту), — серебряная одноглавая церковь о трех ярусах (с двумя двухъярусными приделами, тремя окнами на верхнем ярусе и пятью (1 : 3 : 1) на вторых ярусах), с золотыми арочными воротами, кровлей и главкой с осьмиконечным крестом.

Для обозначения региональной принадлежности и административного статуса герб Каринского сельского поселения может воспроизводиться со следующими дополнительными элементами:

— с вольной частью в виде четырехугольника, примыкающего изнутри к верхнему правому углу герба Каринского сельского поселения с воспроизведёнными в нём фигурами из герба Владимирской области;

— короной, соответствующей статусу муниципального образования. Дополнительные элементы герба Каринского сельского поселения могут воспроизводиться одновременно.

Обоснование символики

Каринское сельское поселение было образовано объединением трёх сельских округов (Каринского, Лизуновского, Махринского), каждый из которых имел свой след в истории Владимирской земли. Важной достопримечательностью Каринского сельского поселения являются страницы отечественной истории, связанные с эпохой Смутного времени. В октябре 1609 года на Каринском поле (близ современного села Большое Каринское, ранее дворцовое село Каринки) встретились войска польских наёмников и князя Михаила Васильевича Скопина-Шуйского, шедшего на помощь осаждённому Троицкому монастырю. Битва кончилась победой русских воинов. Победа на Каринском поле открыла для Скопина-Шуйского возможность наступать на Троице-Сергиеву лавру для её полного освобождения. Лизуновский сельский округ известен в литературных кругах как родина писателя Алексея Ивановича Мусатова (родился в селе Лизуново). Его повестью «Стожары» о жизни сельских ребят военной поры, об истории семьи селекционера, выростившего уникальный сорт пшеницы, о становлении человека с большой буквы зачитывались многие поколения читателей Советского Союза. С 2012 года в Лизуново проходит праздник детской литературы «Стожары». Махринский сельский округ известен далеко за пределами Александровского района расположенным на его территории Свято-Троицким Стефано-Махрицким ставропигиальным женским монастырем. Статус ставропигиального монастыря — наивысший среди монастырей, они подчиняются напрямую патриарху. Символика герба Каринского сельского поселения многозначна. Мечи на красном поле аллегорически отражают кровопролитную битву 1609 года и победу русских полков над польско-литовскими захватчиками (переломленный меч). Церковь, напоминающая своим видом Надвратную церковь во имя преподобного Сергия Радонежского, — не только символ Свято-Троицкого Стефано-Махрицкого ставропигиального женского монастыря, но и символ высокой духовности, веры, а также других церквей в Каринском сельском поселении. Серебряное (белое) стропило — аллегория небосвода над крышами домов, описанного в произведении А. И. Мусатова. Лазоревые звезды символизируют и созвездие Стожары, и литературную славу Каринского сельского поселения. Лазурь (синий

цвет) — символ возвышенных устремлений, искренности, преданности, возрождения. Червлень (красный цвет) — символ труда, мужества, жизнеутверждающей силы, красоты и праздника. Серебро (белый цвет) — символ чистоты, открытости, божественной мудрости, примирения. Золото (желтый цвет) — символ высшей ценности, величия, богатства, урожая.

Авторы герба: В. Березин, К. Мочёнов, В. Мишин, О. Салова, при участии администрации Каринского сельского поселения.

Герб внесен в Государственный геральдический регистр № 14355.



Флаг Каринского сельского поселения утвержден Решением Совета народных депутатов Каринского сельского поселения № 14 от 23 июня 2023 г.

Описание флага

Прямоугольное синее полотнище с отношением ширины к длине 2 : 3, воспроизводящее фигуры из герба Каринского сельского поселения, выполненные красным, белым, синим и желтым цветами. Обратная сторона полотнища зеркально воспроизводит лицевую.

Обоснование символики

Флаг Каринского сельского поселения создан на основе герба сельского поселения.

Авторы рисунка флага: В. Березин, К. Мочёнов, В. Мишин, О. Салова, при участии администрации Каринского сельского поселения.

Флаг внесен в Государственный геральдический регистр № 14356.

**Колокшанское сельское поселение
(Владимирский район)**



Герб Колокшанского сельского поселения утвержден Решением Совета народных депутатов Колокшанского сельского поселения № 16/8 от 3 октября 2012 г.

Геральдическое описание

В зеленом поле с серебряным волнистым правым краем - держащий его передними лапами золотой львиный леопард, увенчанный серебряной закрытой короной.

Обоснование символики

Символика фигур и цветов герба Колокшанского сельского поселения:

— волнистый серебряный край герба символизирует реку Колокша, протекающую по территории поселения (22 км) и давшую название поселению;

— львиный леопард, подобный льву города Владимира;

— символ поселения, граничащего с городским округом городом Владимиром, и фактически являющегося его пригородом;

— зеленый цвет символизирует весну, здоровье, природу, молодость и надежду;

— серебро — символ чистоты, открытости, божественной мудрости, примирения;

— золото — символ высшей ценности, величия, богатства, урожая.

Авторы герба: К. Мочёнов, В. Мишин, О. Салова.

Герб внесен в Государственный геральдический регистр № 8524.



Флаг Колокшанского сельского поселения утвержден Решением Совета народных депутатов Колокшанского сельского поселения № 16/8 от 3 октября 2012 г.

Описание флага

Прямоугольное двухстороннее полотнище зеленого цвета с отношением ширины к длине 2 : 3, имеющее вдоль древка белую волнистую полосу средней шириной 1/5 длины полотнища. Волнистую полосу удерживает передними лапами желтый, стоящий на задних лапах лев в белой короне из герба Колокшанского сельского поселения.

Обоснование символики

Флаг Колокшанского сельского поселения создан на основе герба сельского поселения.

Авторы рисунка флага: К. Мочёнов, В. Мишин, О. Салова.

Флаг внесен в Государственный геральдический регистр № 8525.

**Копнинское сельское поселение
(Собинский район)**



Герб Копнинского сельского поселения утвержден Решением Совета народных депутатов Копнинского сельского поселения № 4/2 от 14 февраля 2013 г.

Геральдическое описание

В стропильно пересеченном серебряном и зеленом поле, в серебре — червлёный покров, обремененный золотым равноконечным крестом с малым отвлеченным лучом в каждом углу; и в зелени — три золотых копны — одна и две. Герб Копнинского сельского поселения может воспроизводиться в двух равнодопустимых версиях:

- без вольной части;
- с вольной частью — четырехугольником, примыкающим изнутри к верхнему углу герба Копнинского сельского поселения с воспроизведёнными в нем фигурами из герба Владимирской области.

Герб Копнинского сельского поселения, может воспроизводиться со статусной короной установленного образца.

Обоснование символики

Символика герба Копнинского сельского поселения проста, но многозначна:

— стропильное деление поля герба символизирует рельеф местности поселения, преимущественно холмистого;

— копны, сложенные из хлебных снопов, не только гласный символ названия поселения (копна — Копнинское), но и в сочетании с зеленым цветом символизируют развитое сельское хозяйство Копнинского поселения;

— червлёный (красный) покров с крестом — аллегория церкви Покрова Пресвятой Богородицы в деревне Омофорово (Копнинское сельское поселение) и других церквей поселения, символически отражающих высокую духовность жителей поселения. Кроме того, покров»п символически (гласно) отражает прежнее нахождение земель Копнинского поселения (бывшей Копнинской волости) в составе Покровского уезда, в гербе которого изображался покров (земли Копнинской волости вошли в Собинский район в 1929 году при его образовании).

Золото — символ высшей ценности, величия, богатства, урожая. Зеленый цвет символизирует весну, здоровье, природу, молодость и надежду. Червлень (красный цвет) — символ труда, мужества, жизнеутверждающей силы, красоты и праздника. Серебро — символ чистоты, открытости, божественной мудрости, примирения.

Авторы герба: К. Мочёнов, В. Мишин, О. Салова, Т. Трыкина.

Герб внесен в Государственный геральдический регистр № 8330.



Флаг Копнинского сельского поселения утвержден Решением Совета народных депутатов Копнинского сельского поселения № 3/2 от 14 февраля 2013 г.

Описание флага

Прямоугольное двухстороннее полотнище с отношением ширины к длине 2 : 3, состоящее из горизонтальных полос белого и зеленого цвета, разграниченных ломаной линией, проходящей через точки на краях полотнища (делящих край в отношении 7 : 3) и точку в середине полотнища, отстоящую от верха на 1/3 ширины полотнища. На полотнище изображены фигуры из герба Копнинского сельского поселения, выполненные красным, темно-красным, белым, желтым и оранжевым цветом: вверху — покров с крестом, внизу — три копны (1 и 2).

Обоснование символики

Флаг Копнинского сельского поселения создан на основе герба муниципального образования и повторяет его символику цвета.

Авторы рисунка флага: К. Мочёнов, В. Мишин, О. Салова, Т. Трыкина.

Флаг внесен в Государственный геральдический регистр № 8331.

Краснопламенское сельское поселение (Александровский район)



Герб Краснопламенского сельского поселения утвержден Решением Совета народных депутатов Краснопламенского сельского поселения № 13 от 8 июня 2023 г.

Геральдическое описание

В лазоревом, червленом и зеленом поле, разделённом вилообразно вправо — золотой обернувшийся лев, держащий передними лапами серебряную звезду о двенадцати лучах.

Герб Краснопламенского сельского поселения может воспроизводиться со следующими дополнительными элементами:

— с вольной частью в виде четырехугольника, примыкающего изнутри к верхнему правому углу герба Краснопламенского сельского поселения с воспроизведёнными в нём фигурами из герба Владимирской области.

— короной, соответствующей статусу муниципального образования.

Дополнительные элементы герба Краснопламенского сельского поселения могут воспроизводиться одновременно.

Обоснование символики

В гербе Краснопламенского сельского поселения лаконичным языком символов и аллегорий отражены его история, окружающая среда, а также основной исторический профиль деятельности местного населения. На одном из живописных холмов Клинско-Дмитровской гряды с давних времен располагался посёлок Ермолка, названный так по округлому холму в виде

шапочки-ермолки. После 1917 года поселок этот, как и некоторые другие близлежащие селения, переименовали, дав ему «огненное» название: Красное Пламя. С 16 мая 2005 года образовано Краснопламенское сельское поселение — муниципальное образование в Александровском муниципальном районе Владимирской области с административным центром — поселок Красное Пламя. В XIX веке рядом с поселением Ермолка располагалось село Успенское, где был стекольный завод, владельцами которого были дворяне Мухановы. На стекольном заводе работали не только местные жители, но и приезжие. Среди них тогда был и представитель семейного клана Добровольских — Георгий Гордеевич. Добровольский свыше тридцати лет стоял во главе Мухановского стекольного завода. Позже он выкупил его у сестёр Мухановых. В первой половине 70-х гг. XIX века примерно в 20 верстах от села Успенское в селе Ермолка силами Георгия Добровольского появился новый стекольный завод, получивший наименование «Ильинский хрустальный завод». В гербе Краснопламенского сельского поселения показан лев, который переключается с подобной фигурой льва — щитодержателя в гербе рода Добровольских, что отражает благодарную память жителей Краснопламенского сельского поселения о знаменитом роде. Лев олицетворяет в геральдике власть, силу, мужество, храбрость и благородство. Обернувшийся лев оглядывается на пройденный путь, что символически показывает неразрывную связь прошлого и будущего. Серебряная звезда с двенадцати лучами является символом хрустальных граней, прославивших знаменитый «Ильинский хрустальный завод» далеко за пределами Владимирской области. Деление поля на три цвета аллегорически показывает три стихии:

— червлёный (красный) цвет — стихия Огня, неотъемлемая часть технологии выплавки стекла, созвучен названию центра поселения: Красное Пламя;

— лазоревый (синий) цвет — стихия Воды, ведет к достатку, обогащению внутреннего мира;

— зелёный цвет — символ Земли, символизирует долголетие, обеспечение крепкого рода.

Применённые в гербе металлы и цвет дополняют символику: серебро (белый цвет) — символ чистоты, невинности, верности, надёжности и доброты; золото (жёлтый цвет) — символ

высшей ценности, величия, богатства; зеленый цвет — это цвет природы, означает плодородие полей и символизирует жизнь, здоровье, надежду, возрождение; лазоревый (синий цвет) — символ ясного неба и водных просторов, постоянства и преданности, правосудия и совершенства; червлёный (красный цвет) — символ храбрости, мужества, неустрашимости, красоты и праздника.

Авторы герба: В. Березин, К. Мочёнов, Е. Мочёнова, О. Салова.

Герб внесен в Государственный геральдический регистр № 14358.



Флаг Краснопламенского сельского поселения утвержден Решением Совета народных депутатов Краснопламенского сельского поселения № 13 от 8 июня 2023 г.

Описание флага

Прямоугольное полотнище с отношением ширины к длине 2 : 3, состоящее из синей и зеленой равновеликих горизонтальных полос и красного треугольника, выходящего от древка до середины полотнища, с изображением поверх них фигур из герба Краснопламенского сельского поселения, выполненных желтым и белым цветом. Обратная сторона полотнища зеркально воспроизводит лицевую.

Обоснование символики

Флаг Краснопламенского сельского поселения создан на основе герба сельского поселения.

Авторы рисунка флага: В. Березин, К. Мочёнов, Е. Мочёнова, О. Салова.

Флаг внесен в Государственный геральдический регистр № 14359.

**Куриловское сельское поселение
(Собинский район)**



Герб Куриловского сельского поселения утвержден Решением Совета народных депутатов муниципального образования Куриловское Собинского района № 17/7 от 30 мая 2018 г.

Геральдическое описание

В лазоревом поле серебряный пояс, обремененный двумя лазоревыми, с золотой сердцевиной, цветками василька (без стеблей) и сопровождаемый вверху золотым пламенеющим солнцем (без изображения лица), а внизу карпом того же металла.

Обоснование символики

Основу экономики муниципального образования Куриловское поселение составляют деревообработка и сельское хозяйство (половина территории поселения занимают земли сельскохозяйственного назначения). Деревообработку представляет Демидовский фанерный комбинат, выпускающий фанеру различного ассортимента. В сельскохозяйственном производстве главное

внимание уделяется развитию отраслей животноводства, птицеводства, рыбоводства. На территории поселения функционируют сельскохозяйственные предприятия: ООО «СПК Курилово», Глуховское отделение ЗАО «Невский». Разведением рыбы занимается ООО Рыбхоз «Ворша», ООО «СПК Курилово».

Эти особенности поселения и легли в основу герба поселения, символика которого многозначна:

— серебряная (белая) часть герба — аллегория просторных полей; геральдическая фигура — пояс — символизирует единство, бесконечность движения и развития;

— васильки — символ красоты природы; васильки — символ святости, приветливости, учтивости;

— лазоревые (синие) части — символ чистого неба и водных объектов на территории поселения: рек Ворша и Вежболовка, речушек Чернушки и Поповки и многочисленных прудов;

— солнце — символ света, тепла, энергии, жизни, благополучия и хорошего настроения;

— карп символизирует предприятия, расположенные в поселении и занимающиеся рыбоводством.


Лазурь (синий цвет) — символ возвышенных устремлений, искренности, преданности, возрождения.

Золото (желтый цвет) — символ высшей ценности, величия, богатства, урожая.

Серебро (белый цвет) — символ чистоты, открытости, божественной мудрости, примирения).

Авторы герба: Н. А. Васильева, А. В. Власов, Н. В. Гуштин, Р. С. Комарова, Е. М. Крюкова, В. В. Красноселова, Н. В. Кузичкина, А. П. Ларин, Л. М. Мокеева, К. Ф. Мочёнов, О. Г. Мурашкина.

Герб внесен в Государственный геральдический регистр № 11958.



Флаг Куриловского сельского поселения утвержден Решением Совета народных депутатов муниципального образования Куриловское Собинского района № 17/7 от 30 мая 2018 г.

Описание флага

Прямоугольное двухстороннее полотнище с отношением ширины к длине 2 : 3, воспроизводящее фигуры муниципального образования Куриловское, выполненные в синем, белом и желтом цвете.

Обоснование символики

Флаг Куриловского сельского поселения создан на основе герба сельского поселения.

Авторы рисунка флага: Н. А. Васильева, А. В. Власов, Н. В. Гуцин, Р. С. Комарова, Е. М. Крюкова, В. В. Красноселова, Н. В. Кузичкина, А. П. Ларин, Л. М. Мокеева, К. Ф. Мочёнов, О. Г. Мурашкина.

Флаг внесен в Государственный геральдический регистр № 11559.

**Мезиновское сельское поселение
(Гусь-Хрустальный район)**



Герб Мезиновского сельское поселение утвержден Решением Совета депутатов муниципального образования поселка Мезиновский (сельское поселение) № 37 от 29 ноября 2016 г.

Геральдическое описание

В лазоревом поле на серебряной и черной, пересеченной и дважды рассеченной оконечности — три золотые сосны попеременно с четырьмя менее высокими серебряными елями, из которых две крайние уходят за края щита.

Обоснование символики

Посёлок Мезиновский расположен в центре Гусь-Хрустального района. Посёлок Мезиновский на севере граничит с болотами и торфоразработками, а на юге — с лесными массивами национального парка Мещера. Градообразующим предприятием поселения является Мезиновское торфопредприятие, поставлявшее торф на Шатурскую ТЭЦ.

Геральдическая фигура — пояс, составленный из черных и золотых частей, образно указывает на богатые торфом недра муниципального образования. Пояс также символизирует проходящую по территории муниципального образования между массивами Мезиновского, Лосятина и Орловского торфяников железную дорогу Москва — Муром.

Символика цветового решения поля и фигур герба усиливают его символику.


Лазурь — символ природы, отражает природные красоты Мещеры. Лазурь также символ возвышенных устремлений, искренности, преданности, возрождения.

Серебро — символ совершенства, мира и взаимопонимания. Серебро как символ чистоты, вдохновения, возрождения аллегорически указывает на связь поселка Мезиновский с известным русским писателем, публицистом, общественным деятелем Александром Исаевичем Солженицыным. Александр Исаевич в 1956—1957 годах работал учителем математики и физики (электротехники) в 8—10 классах Мезиновской школы. Местная жительница Матрёна Васильевна Захарова (1896—1957), у которой жил А. И. Солженицын, стала прообразом главной героини рассказа «Матрёнин двор».

Чёрный цвет — символ плодородия, мудрости, скромности. Золото — символ богатства, стабильности, уважения и интеллекта, энергии.

Авторы герба: В. Мишин, К. Мочёнов, А. Павлухина, О. Салова.

Герб внесен в Государственный геральдический регистр № 11237.



Флаг Мезиновского сельское поселения утвержден Решением Совета депутатов муниципального образования поселка Мезиновский (сельское поселение) № 38 от 29 ноября 2016 г.

Описание флага

Прямоугольное двухстороннее полотнище голубого цвета с отношением ширины к длине 2 : 3, несущее вдоль нижнего края полосу шириной 1/5 ширины полотнища, составленную из двух рядов чередующихся прямоугольников белого и чёрного цвета (по 3 в каждом ряду). На голубой части полотнища белым, серым, жёлтым и оранжевым цветом изображены фигуры из герба муниципального образования поселка Мезиновский.

Обоснование символики

Флаг Мезиновского сельского поселения создан на основе герба сельского поселения.

Авторы рисунка флага: В. Мишин, К. Мочёнов, А. Павлухина, О. Салова.

Флаг внесен в Государственный геральдический регистр № 11238.

**Нагорное сельское поселение
(Петушинский район)**



Герб Нагорного сельского поселения утвержден Решением Совета депутатов муниципального образования Нагорного сельского поселения № 8/7 от 22 сентября 2011 г.

Геральдическое описание

В червленом поле вверху — две длани, правая и левая, в лазоревых рукавах, выходящие из серебряных облаков в верхних углах и держащие покров того же металла; внизу — зеленый холм, обремененный золотым трилистником.

Обоснование символики

Композиция герба Нагорного сельского поселения создана по характерному для геральдики принципу гласности: зеленый холм (гора) указывает на название муниципального образования — Нагорное, образованного от географического расположения поселка на возвышенности. Название центра сельского поселения — поселка Нагорного достаточно распространено в российской топонимике, поэтому изображение покрыва над холмом указывает на то, что Нагорный является пригородом города Покров, в гербе которого изображен покров Пресвятой Богородицы. В отличие от города, красное поле герба аллегорически указывает на территориальную

принадлежность сельского поселения Петушинскому району, поле герба которого красное. Трилистник клевера на зеленом холме символизирует основное направление деятельности местных жителей — сельское хозяйство. Клевер — символ плодородия, гармонии. Золото — символ урожая, богатства, стабильности, уважения, интеллекта. Зеленый цвет — символ природы, здоровья, молодости, жизненного роста. Красный цвет — символ труда, силы, мужества, красоты, праздника. Серебро — символ чистоты, совершенства, мира и взаимопонимания. Голубой цвет — символ чести, благородства, духовности.

Авторы герба: О. Афанасьева, К. Мочёнов, К. Переходенко.

Герб внесен в Государственный геральдический регистр № 7163.



Флаг Нагорного сельского поселения утвержден Решением Совета депутатов Нагорного сельского поселения № 7/7 от 22 сентября 2011 г.

Описание флага

Прямоугольное красное полотнище с отношением ширины к длине 2 : 3, воспроизводящее композицию герба Нагорного сельского поселения зеленым, желтым, белым, голубым и телесным цветом.

Обоснование символики

Флаг Нагорного сельского поселения разработан на основе герба сельского поселения.

Авторы рисунка флага: О. Афанасьева, К. Мочёнов, К. Переходенко.

Флаг внесен в Государственный геральдический регистр № 7164.

**Новоалександровское сельское поселение
(Суздальский район)**



Герб Новоалександровского сельского поселения утвержден Решением Совета депутатов муниципального образования Новоалександровского сельского поселения № 66 от 13 декабря 2012 г.

Геральдическое описание

В косвенно рассеченном лазоревом и червленом поле сидящий на выходящей из оконечности золотой наковальне, обернувшийся и воздевший крылья серебряный сокол с золотыми глазами, клювом и лапам.

Обоснование символики

Административный центр поселения село Новоалександрово сравнительно молодое — ему чуть более столетия, но исторические корни населенного пункта уходят в далекое прошлое. На месте села стояла небольшая деревня. Издавна здесь селились искусные кузнецы, отсюда и название «Ковалево» (от слова «коваль» — кузнец), которое сохранялось до середины XIX века. В 1878 году в деревне был построен храм Александра Невского, она приобрела статус села, которое стало называться

Ново-Александрово (затем Новоалександрово). Новоалександровское сельское поселение объединило населенные пункты 4-х сельских округов: Новоалександровского, Клементьевского, Сновицкого и Стародворского.

Символика фигур герба (деление щита на четыре части) символически отражает объединение в единое целое поселение населенных пунктов четырех сельских округов; сокол, подобный соколу из герба Суздальского района (но без короны), символизирует тесную связь Новоалександровского поселения и района. Сокол — символ верности, великодушия, победы и красоты; наковальня символизирует одну из основных сельских профессий — кузнеца. Наковальня — символ несгибаемости под ударами судьбы. Красный цвет — символ труда, мужества, жизнеутверждающей силы, красоты и праздника. Лазурь — символ возвышенных устремлений, искренности, преданности, возрождения. Зеленый цвет символизирует весну, здоровье, природу, молодость и надежду. Золото — символ высшей ценности, величия, богатства, урожая. Серебро — символ чистоты, открытости, божественной мудрости, примирения.

Авторы герба: О. Афанасьева, В. Мишин, К. Мочёнов.

Герб внесен в Государственный геральдический регистр № 9826.



Флаг Новоалександровского сельского поселения утвержден Решением Совета депутатов муниципального образования Новоалександровского сельского поселения № 67 от 13 декабря 2012 г.

Описание флага

Прямоугольное двухстороннее полотнище с отношением ширины к длине 2 : 3, состоящее из четырех треугольных частей (образованных диагоналями и краями полотнища), из них верхняя и нижняя части — голубого цвета, а левая и правая части — красного цвета. В центре полотнища — обернувшийся и воздевший крылья белый сокол с желтыми глазами, клювом и лапами, стоящий на желтой наковальне, соприкасающейся с нижним краем полотнища (фигуры из герба Новоалександровского сельского поселения).

Обоснование символики

Флаг Новоалександровского сельского поселения разработан на основе герба сельского поселения.

Авторы рисунка флага: О. Афанасьева, В. Мишин, К. Мочёнов.

Флаг внесен в Государственный геральдический регистр № 9827.

**Павловское сельское поселение
(Суздальский район)**



Герб Павловского сельского поселения утвержден Решением Совета депутатов муниципального образования Павловского сельского поселения № 39 от 20 сентября 2012 г.

Геральдическое описание

В лазоревом, червленом и зеленом опрокинуто-вилообразно разбитом поле поверх всего — обернувшийся и воздевший крылья серебряный сокол с золотыми глазами, клювом и лапами, сидящий на серебряном с золотой рукоятью мече в пояс, на который наброшена серебряная лента, концами уходящая за нижний край щита; и между этих концов — золотое яблоко с листьями на черенке.

Герб Павловского сельского поселения может воспроизводиться в двух равнодопустимых версиях:

- без вольной части;
- с вольной частью — четырехугольником, примыкающим изнутри к верхнему правому углу герба Павловского сельского поселения с воспроизведёнными в нем фигурами из герба Владимирской области.

Обоснование символики

При создании Павловского сельского поселения оно включило в себя территорию трех сельских округов Суздальского района.

В гербе Павловского сельского поселения сокол, подобный соколам из гербов Суздаля и Суздальского района (но без короны), символизирует тесную дружескую связь этих муниципальных образований. Сокол — символ верности, великодушия, победы и красоты.

Поле щита разделено на 3 части — символ 3 бывших округов: Павловского, Порецкого и Садового. Каждый округ, кроме цвета поля, аллегорически отображен и фигурой герба.

Павловский округ — мечом, атрибутом Святого Павла. Меч полугласно символизирует название села и всего поселения. С названием села связана легенда. Во время нашествия Батя в здешних местах двигалась на Суздаль с колчанами и кривыми саблями грозная конница. У высокого берега реки Чендаревки (на которой и стоит село Павловское) им явился с небес апостол Павел и предостерег, чтобы не разоряли святой Суздаль. Но не послушали его татарские всадники. Они сожгли город и жестоко расправились с его жителями. На обратном пути врагов ждало возмездие: вновь явившись с небес, Павел простер руку и ослепил их. Так и упали они незрячие на снег, не ведая, куда идти дальше. В подтверждение этой легенды можно привести такой факт: недалеко от шоссе, между селами Павловское и Борисовское, виднеется небольшое урочище. Полвека тому назад здесь стояло село Батыево. По преданию, оно возникло рядом с курганом, где были похоронены монгольские воины, и получило свое название по имени грозного хана. Возникшее через некоторое время на месте явления св. Павла селение называли в память об этом событии. Меч — символ возмездия, справедливости, защиты.

Порецкий округ — волнистой серебряной лентой, аллегорией реки Нерль, вдоль берегов которой раскинулось село Порецкое (название «Порецкое» трактуется как «расположенное по речке»).

Садовый округ — яблоком, символизирующим яблоневые сады, которыми славится совхоз «Имени 17 МЮД». МЮД — международный юношеский день, в который и был организован в 1935 году совхоз, находившийся в округе Садовый. Яблоко — символ вечности, здоровья, омоложения; влообразное деление щита создает образ зеленой горы, что символически отражает холмистый характер местности Павловского сельского поселения. Лазурь — символ возвышенных устремлений, искренности, преданности, возрождения. Красный цвет — символ труда, мужества, жизнеутверждающей силы, красоты и праздника. Зеленый цвет символизирует весну, здоровье, природу, молодость и надежду. Серебро — символ чистоты, открытости, божественной мудрости, примирения. Золото — символ высшей ценности, величия, богатства, урожая.

Авторы герба: О. Афанасьева, В. Мишин, К. Мочёнов.

Герб внесен в Государственный геральдический регистр № 7927.



Флаг Павловского сельского поселения утвержден Решением Совета депутатов муниципального образования Павловского сельского поселения № 40 от 20 сентября 2012 г.

Описание флага

Прямоугольное двухстороннее полотнище с отношением ширины к длине 2 : 3, состоящее из четырех треугольных частей (образованных диагоналями и краями полотнища), из них верхняя и нижняя части — голубого цвета, а левая и правая

части — красного цвета. В центре полотнища — обернувшийся и воздевший крылья белый сокол с желтыми глазами, клювом и лапами, стоящий на желтой наковальне, соприкасающейся с нижним краем полотнища (фигуры из герба Новоалександровского сельского поселения).

Обоснование символики

Флаг Павловского сельского поселения разработан на основе герба поселения.

Авторы рисунка флага: О. Афанасьева, В. Мишин, К. Мочёнов.

Флаг внесен в Государственный геральдический регистр № 7928.

**Пекшинское сельское поселение
(Петушинский район)**



Герб Пекшинского сельского поселения утвержден Решением Совета депутатов муниципального образования Пекшинского сельского поселения № 40/9 от 26 октября 2017 г.

Геральдическое описание

В червленом и зеленом скошенном поле — серебряная перевязь с таковой же внешней тонкой каймой, продетая сквозь золотой почтовый рожок, обращённый влево, а раструбом и мундштуком вправо и вверх.

Герб муниципального образования Пекшинское может воспроизводиться. Для обозначения региональной принадлежности и административного статуса герб муниципального образования Пекшинское может воспроизводиться со следующими дополнительными элементами:

— вольной частью в виде четырехугольника, примыкающего изнутри к верхнему правому углу герба муниципального образования Пекшинское с воспроизведёнными в нём фигурами из герба Владимирской области;

— короной, соответствующей статусу сельского поселения. Дополнительные элементы герба муниципального образования Пекшинское могут воспроизводиться одновременно.

Обоснование символики

До революции деревня Пекша (административный центр сельского поселения) называлась Ям (Пекоцкий Ям) и входила в состав Покровского уезда Владимирской губернии. Ямом назывались почтовые станции, расположенные на трактах. Символика фигур герба муниципального образования Пекшинское отражает его историю и потому многозначна. Золотой рожок — атрибут почтовых ямщиков, символизирует первоначальное предназначение поселения как почтовой станции. Почтовый рожок — символ предупреждения о предстоящих событиях и новостях. Серебряная перевязь, проходящая внутри изогнутой части рожка, — символ Владимирского тракта, на котором располагалась деревня, а в настоящее время Федеральной автомобильной дороги М-7 «Волга» (Москва — Владимир — Нижний Новгород — Казань — Уфа). Владимирский тракт (аллегорически представленный в гербе широкой полосой, сопровождаемой двумя узкими серебряными полосами (пешеходные дорожки)), — основной мотив знаменитой картины И. Левитана «Владимирка», написанной художником в 1892 году. Художник жил тогда на отшибе деревни Городок (в дальнейшем слилась с Пекшей). Разделение поля герба на червлень (красное) и зелень — символическое разделение земель поселения на территории, освоенные жителями для жилья и нужд сельского хозяйства, и природные леса и луга. Червлень (красный цвет) — символ труда, мужества, жизнеутверждающей силы, красоты и праздника. Зелёный цвет символизирует природу, весну, здоровье, молодость и надежду. Серебро — символ чистоты, открытости, божественной мудрости, примирения. Золото (желтый цвет) — символ высшей ценности, величия, богатства, урожая. Серебро (белый цвет) — символ чистоты, открытости, божественной мудрости, примирения.

Авторы герба: О. Афанасьева, Л. Колосова, М. Лапшина, К. Мочёнов, В. Мишин, Т. Перегудова.

Герб внесен в Государственный геральдический регистр № 11598.



Флаг Пекшинского сельского поселения утвержден Решением Совета депутатов муниципального образования Пекшинского сельского поселения № 41/9 от 26 октября 2017 г.

Описание флага

Прямоугольное двухстороннее полотнище с отношением ширины к длине 2 : 3, воспроизводящее фигуры из герба муниципального образования Пекшинское, изображённые красным, зеленым, белым и жёлтым цветом.

Обоснование символики

Флаг Пекшинского сельского поселения разработан на основе герба сельского поселения.

Авторы рисунка флага: О. Афанасьева, Л. Колосова, М. Лапшина, К. Мочёнов, В. Мишин, Т. Перегудова.

Флаг внесен в Государственный геральдический регистр № 11599.

**Пенкинское сельское поселение
(Камешковский район)**



Герб Пенкинского сельского поселения утвержден Решением Совета депутатов муниципального образования Пенкинского сельского поселения № 18 от 9 сентября 2016 г.

Геральдическое описание

В серебряном поле — лазоревый столб и поверх него, в оконечности, — золотой узкий пояс, выложенный камнями разной величины и формы, выше которого столб сопровождается зелеными, с таковыми же листьями и с червлеными ягодами, стеблями земляники.

Обоснование символики

Символика герба муниципального образования Пенкинское:
— лазоревый столб символизирует реку Клязьму, по берегам которой расположены земли поселения;

— пояс, сложенный из камней, — аллегория автотрассы Москва — Нижний Новгород (М7), проходящей по землям поселения, а также символ вхождения муниципального образования Пенкинское в состав Камешковского района, в гербе которого такая же, выложенная камнями оконечность;

— кусты земляники — символ богатства лесов поселения дикоросами, а также аллегория дачных поселков, расположенных на землях поселения, в которых отдыхают и выращивают ягоды, фрукты и овощи многие горожане из Камешкова и даже Владимира.

Лазурь — символ возвышенных устремлений, искренности, преданности, возрождения. Красный цвет — символ труда,

мужества, жизнеутверждающей силы, красоты и праздника. Зеленый цвет символизирует весну, здоровье, природу, молодость и надежду. Серебро — символ чистоты, открытости, божественной мудрости, примирения. Золото — символ высшей ценности, величия, богатства, урожая.

Авторы герба: В. Мишин, К. Мочёнов, И. Соколова, О. Салова.

Герб внесен в Государственный геральдический регистр № 11189.



Флаг Пенкинского сельского поселения утвержден Решением Совета депутатов муниципального образования Пенкинского сельского поселения № 19 от 9 сентября 2016 г.

Описание флага

Прямоугольное двухстороннее полотнище белого цвета с отношением ширины к длине 2 : 3, имеющее в середине вертикальную полосу голубого цвета шириной $1/4$ ширины полотнища, поверх которой внизу на расстоянии от нижнего края $1/10$ ширины полотнища — горизонтальная полоса желтого цвета шириной $3/20$ ширины полотнища, выложенная камнями разной величины. Над желтой полосой на белых частях полотнища вплотную к синей полосе изображен зеленым и красным цветом куст земляники из герба муниципального образования Пенкинское.

Обоснование символики

Флаг Пенкинского сельского поселения разработан на основе герба сельского поселения.

Авторы рисунка флага: В. Мишин, К. Мочёнов, И. Соколова, О. Салова.

Флаг внесен в Государственный геральдический регистр № 11190.

**Петушинское сельское поселение
(Петушинский район)**



Герб Петушинского сельского поселения утвержден Решением Совета депутатов муниципального образования Петушинского сельского поселения № 50/8 от 15 декабря 2011 г.

Геральдическое описание

В зеленом поле — золотая узкая перевязь, обремененная сообразно щиту другой перевязью — лазоревой тонкой волнисто изогнутой и сопровождаемая сверху золотым петухом, поющим и со сложенными крыльями, а внизу золотой елью.

Герб Петушинского сельского поселения может воспроизводиться в двух равнодопустимых версиях:

- без вольной части;
- с вольной частью — четырехугольником, примыкающим изнутри к верхнему правому углу герба Петушинского сельского поселения с воспроизведёнными в нем фигурами из герба Владимирской области.

Герб Петушинского сельского поселения может воспроизводиться со статусной короной установленного образца.

Обоснование символики

Герб Петушинского сельского поселения аллегориями и символами отражает природные и другие особенности поселения: зеленое поле герба — аллегория сельхозугодий, находящихся на территории поселения; стилизованный петушок — гласный символ названия поселения и названия административного центра поселения деревни Старые Петушки. Фигура петуха в гербе поселения подобна фигуре петуха в гербе Петушинского района, что символизирует тесные связи двух самостоятельных муниципальных образований. Петух в геральдике — символ бдительности и отваги, вестник начала и окончания дня. Петух — символ защитника, символ заботы о семействе. Золотая перевязь — символ железной дороги и автомагистрали Москва — Нижний Новгород, проходящих по территории поселения, с которыми связана трудовая деятельность многих его жителей. Ель — символ лесов, окружающих земли поселения, а также символ заказника «Крутовский», расположенного на землях поселения. Лазоревая перевязь — аллегория реки Клязьмы, главной реки юга владимирских земель. Зеленый цвет символизирует весну, здоровье, природу, молодость и надежду. Золото — символ высшей ценности, величия, богатства, урожая. Лазурь — символ возвышенных устремлений, искренности, преданности, возрождения.

Авторы герба: В. Мишин, К. Мочёнов, К. Поверинов, О. Салова.

Герб внесен в Государственный геральдический регистр № 7585.



Флаг Петушинского сельского поселения утвержден Решением Совета депутатов муниципального образования Петушинского сельского поселения № 49/8 от 15 декабря 2011 г.

Описание флага

Прямоугольное двухстороннее полотнище зеленого цвета с отношением ширины к длине 2 : 3, пересеченное желтой полосой шириной $1/9$ ширины полотнища, нисходящей из левого верхнего угла в нижний правый угол, при этом левая верхняя и правая нижняя точки полосы совпадают с соответствующими углами полотнища. Вдоль желтой полосы — лазоревая волнистая полоса шириной $1/20$ ширины полотнища. Вверху у свободного края — желтый поющий петух со сложенными крыльями, внизу у древка — желтая ель (все фигуры из герба Петушинского сельского поселения).


Обоснование символики

Флаг Петушинского сельского поселения разработан на основе герба сельского поселения.

Авторы рисунка флага: В. Мишин, К. Мочёнов, К. Поверинов, О. Салова.

Флаг внесен в Государственный геральдический регистр № 7586.

**Рождественское сельское поселение
(Собинский район)**



Герб Рождественского сельского поселения утвержден
Решением Совета депутатов муниципального образования
Рождественского сельского поселения
№ 12/01-01 от 29 марта 2018 г.

Геральдическое описание

В четверочастном золотом, червленом, лазоревом и золотом поле — вверху слева золотой кувшин в перевязь, изливающий вверх всего в левую перевязь серебряный волнистый поток, расширяющийся книзу и уходящий справа внизу за край щита; все сопровождается в каждой из золотых частей зеленой ветвью сирени с двумя листьями и пурпурными цветками, положенной в левую перевязь.

Для обозначения региональной принадлежности герб муниципального образования Рождественское может воспроизводиться с вольной частью в виде четырехугольника, примыкающего изнутри к верхнему правому углу герба с воспроизведёнными в нём фигурами из герба Владимирской области.

Для обозначения административного статуса герб муниципального образования Рождественское может воспроизводиться с короной, соответствующей статусу муниципального образования.

Обоснование символики

В состав муниципального образования входят 25 населённых пунктов: села Алепино, Ельтесуново, Калитеево, Ратмирово, Рождествено (административный центр поселения), Спасское, Фетинино и деревни Астаниха, Брод, Бурькино, Василёво, Демихово, Елховка, Корнево, Корнилково, Куделино, Малый Алепинец, Матрёнино, Мещёра, Новино, Пискутино, Прокошиха, Степаниха, Чаганово, Шуново. Многие из них имеют богатую древнюю историю, связанную с фамилиями Всеволожских, Зубовых, Нарышкиных, Ромодановских, Салтыковых, Суворовых, Урусовых, Шеховских, Шуйских.

Гордость муниципального образования Рождественское — уроженец села Алепино, известный русский советский писатель Владимир Алексеевич Солоухин, главной темой творчества которого была русская деревня. Солоухин оставил большое поэтическое наследие, он был певцом деревенской природы. Мотивы поэзии Солоухина легли в основу герба муниципального образования Рождественское, символика которого многозначна:

— сирень — символ красоты природы Владимирской земли. Этот цветок часто символизировал первую любовь, возрождение и великолепие;

— молоко, выливающееся из кувшина, — символ результата труда тружеников СПК (колхоза) им. Ленина, обеспечивающих продовольствием многих людей;

— четверочастное деление герба созвучно полю герба графа Зубова, чья усадьба находилась в селе Фетинино. Женой Зубова была дочь А. В. Суворова Наталья Александровна. Такое чередование цветов и металла герба символизирует чередование земель Рождественского поселения разного назначения: сельскохозяйственного (золото), водного (лазурь), производственного (красный).

Примененные в гербе цвета символизируют:

— золото (желтый цвет) — символ высшей ценности, величия, богатства, урожая;

— червлень (красный цвет) — символ труда, мужества, жизнеутверждающей силы, красоты и праздника;


— лазурь (синий цвет) — символ реки Колокши, а также возвышенных устремлений, искренности, преданности, возрождения;

— зеленый цвет символизирует весну, здоровье, природу, надежду; пурпур — символ власти, славы, почета, благородства происхождения, древности;

— серебро (белый цвет) — символ чистоты, открытости, божественной мудрости, примирения.

Авторы герба: О. Афанасьева, А. Гарсия, В. Мишин, К. Мочёнов.

Герб внесен в Государственный геральдический регистр № 11852.



Флаг Рождественского сельского поселения утвержден
Решением Совета депутатов муниципального образования
Рождественского сельского поселения
№ 11/01-01 от 29 марта 2018 г.

Описание флага

Прямоугольное двухстороннее полотнище с отношением ширины к длине 2 : 3, воспроизводящее фигуры герба муниципального образования Рождественское, выполненные желтым, красным, синим, зеленым, белым и сиреневым цветом.

Обоснование символики

Флаг муниципального образования Рождественское создан на основе герба муниципального образования.

Авторы рисунка флага: О. Афанасьева, А. Гарсия, В. Мишин, К. Мочёнов.

Флаг внесен в Государственный геральдический регистр № 11853.

Сарыевское сельское поселение (Вязниковский район)



Герб Сарыевского сельского поселения утвержден Решением Совета депутатов муниципального образования Сарыевского сельского поселения № 110 от 23 июня 2023 г.

Геральдическое описание

В зеленом и золотом рассеченном поле — дерево переменных цветов с таковыми же корнями, имеющее в зелени дубовые листья, а в золоте — вязовые; над корнями ствол продет сквозь пурпурный ткацкий челнок.

Для обозначения региональной принадлежности и административного статуса герб Сарыевского сельского поселения может воспроизводиться со следующими дополнительными элементами:

— с вольной частью в виде четырехугольника, примыкающего изнутри к верхнему правому углу герба Сарыевского сельского поселения с воспроизведёнными в нём фигурами из герба Владимирской области;

— короной, соответствующей статусу муниципального образования.

Дополнительные элементы герба Сарыевского сельского поселения могут воспроизводиться одновременно.

Обоснование символики

В гербе Сарыевского сельского поселения лаконичным языком символов и аллегорий отражены его история, окружающая среда, а также основной исторический профиль деятельности местного населения. Административным центром сельского поселения Сарыевское Вязниковского района Владимирской области является село Сарыево, расположенное в тридцати километрах на запад от города Вязники, в трех километрах от станции Сарыево на линии Ковров-Нижний Новгород.

Символика дуба в гербе Сарыевского сельского поселения многозначна:

— символизирует историческое прошлое, когда земли современного Сарыевского сельского поселения входили в состав древнего Стародубского княжества;

— символ жизни, энергии, роста, развития, красоты;

— символизирует вековую мудрость человечества;

— символ плодородия, происхождения рода, долговечности;

— символ возрождения, омоложения;

— символ основного вида деревьев местных лесов.


Вяз, изображенный в гербе, — символ Вязниковского района, в состав которого в настоящее время входит сельское поселение Сарыевское. Таким образом, герб сельского поселения Сарыевское перекликается с гербом Вязниковского района, что символизирует неразрывность истории и общность территорий. Вяз — символ величия жизни, достоинства, символ опоры и широты. В гербе Сарыевского сельского поселения история возникновения и развития ткацкого производства символически отражена челноком.

Золотое поле герба — символ урожая, солнца, скрытых сокровищ и богатства, символизирует величие, уважение, великолепие. Зеленое поле герба символизирует природу родного края, его сельскохозяйственный уклад, а также это символ надежды, благополучия и здоровья. Чередование зеленого и золотого полей характеризует созидательную человеческую деятельность, направленную на преобразование природы и в то же время находящуюся в тесной и гармоничной взаимосвязи с ней. Примененные в гербе металлы и цвет дополняют символику: золото

(желтый цвет) — символ высшей ценности, величия, богатства; зеленый цвет — это цвет природы, означает плодородие полей и символизирует жизнь, здоровье, надежду, возрождение; пурпур (бордовый цвет) — символ древнего происхождения, достоинства и уважения.

Авторы герба: К. Мочёнов, Е. Мочёнова, К. Смирнов, О. Салова.

Герб внесен в Государственный геральдический регистр № 14360.



Флаг Сарыевского сельского поселения утвержден Решением Совета депутатов муниципального образования Сарыевского сельского поселения № 110 от 23 июня 2023 г.

Описание флага

Прямоугольное полотнище с отношением ширины к длине 2 : 3, состоящее из зеленой и желтой равновеликих вертикальных полос, воспроизводящее фигуры из герба Сарыевского сельского поселения, выполненные желтым и зеленым цветами. Обратная сторона полотнища зеркально воспроизводит лицевую.

Обоснование символики

Флаг Сарыевского сельского поселения создан на основе герба сельского поселения.

Авторы рисунка флага: К. Мочёнов, Е. Мочёнова, К. Смирнов, О. Салова.

Флаг внесен в Государственный геральдический регистр № 14361.

**Селецкое сельское поселение
(Суздальский район)**



Герб Селецкого сельского поселения утвержден Решением Совета депутатов муниципального образования Селецкого сельского поселения № 43 от 24 сентября 2014 г.

Геральдическое описание

В поле, рассеченном и дважды пересеченным лазурью и красным, обернувшийся и воздевший крылья серебряный сокол с золотыми глазами, клювом и лапами.

Обоснование символики

Селецкое сельское поселение включило в себя территорию шести сельских округов. Расположена территория поселения на севере Суздальского района, около Суздаля. Это нашло отражение в гербе сельского поселения:

— поле щита разделено на 6 частей, символизируя 6 округов, составивших территорию поселения: Весьский, Гавриловский, Красногвардейский, Селецкий, Торчинский, Туртинский;

— сокол, подобный соколам из гербов Суздаля и Суздальского района (но без короны), символизирует тесную дружескую связь этих муниципальных образований. Сокол — символ верности, великодушия, победы и красоты;

— обернувшийся назад сокол символизирует связь времен, преемственность многих поколений местных жителей; то, что

территория современного поселения всегда была частью Суздальской земли. Красный цвет — символ труда, мужества, жизнеутверждающей силы, праздника; лазурь — символ возвышенных устремлений, искренности, преданности, возрождения; серебро — символ чистоты, открытости, божественной мудрости, примирения; золото — символ высшей ценности, величия, богатства, урожая.

Авторы герба: О. Афанасьева, В. Мишин, Н. Бордюкова, К. Мочёнов.

Герб внесен в Государственный геральдический регистр № 9538.



Флаг Селецкого сельского поселения утвержден Решением Совета депутатов муниципального образования Селецкого сельского поселения № 42 от 24 сентября 2014 г.

Описание флага

Прямоугольное полотнище с отношением ширины к длине 2 : 3, разделенное вертикально и дважды горизонтально на 6 равных частей: голубую и красную — сверху и внизу и красную и голубую — в середине. В центре полотнища обернувшийся и воздевший крылья серебряный сокол с золотыми глазами, клювом и лапами.

Обоснование символики

Флаг Селецкого сельского поселения создан на основе герба сельского поселения.

Авторы рисунка флага: О. Афанасьева, В. Мишин, Н. Бордюкова, К. Мочёнов.

Флаг внесен в Государственный геральдический регистр № 9539.

**Следневское сельское поселение
(Александровский район)**



Герб Следневского сельского поселения утвержден Решением
Совета депутатов муниципального образования
Следневского сельского поселения № 17 от 24 мая 2022 г.

Геральдическое описание

В червленом поле подкова (двумя шипами вверх), внутри которой — четыре листа берёзы, сложенные черенками в крест; все фигуры золотые.

Для обозначения региональной принадлежности и административного статуса герб Следневского сельского поселения может воспроизводиться со следующими дополнительными элементами:

— с вольной частью в виде четырехугольника, примыкающего изнутри к верхнему правому углу герба Следневского сельского поселения с воспроизведёнными в нём фигурами из герба Владимирской области;

— короной, соответствующей статусу муниципального образования.

Дополнительные элементы герба Следневского сельского поселения могут воспроизводиться одновременно.

Обоснование символики

Первое упоминание о селище Сляднево (затем деревня Следнево) относится к 1581 году. Владел этим селищем Верига Григорьевич Бельский — один из опричников Ивана Грозного. Обычно селища назывались по имени владельцев (известен Никита Сляднев). Переход названия Сляднево в Следнево мог произойти от того, что во времена царя Ивана Грозного на этом месте (подступе к Александровой Слободе) стоял дозор, следящий за подъезжающими к слободе с западных и северо-западных рубежей. Подкова — символ благополучия и удачи, иносказательно указывает на название административного центра поселения деревни Следнево и всего поселения. Если предположить, что название связано со словом «след» (а эта связь очевидна, хотя и не доказана), то этот след мог быть и следом подкованной лошади. Четыре листа берёзы аллегорически отражают историю создания поселения из четырех бывших сельских округов: Арсаковского, Бакшеевского, Балакиревского и Следневского. Листы берёзы, сложенные крестом, не только символизируют окружающую богатую природу здешних мест, но и принадлежность земель многих поселений Троице-Сергиеву монастырю. Червлень (красный цвет) — символ труда, мужества, жизнеутверждающей силы, красоты и праздника. Золото — символ высшей ценности, величия, богатства, урожая.

Авторы герба: В. Березин, В. Кирютина, К. Мочёнов, В. Мишин, О. Салова, Е. Четырина.

Герб внесен в Государственный геральдический регистр № 13973.



Флаг Следневского сельского поселения утвержден Решением Совета депутатов муниципального образования Следневского сельского поселения № 17 от 24 мая 2022 г.

Описание флага

Прямоугольное красное полотнище с отношением ширины к длине 2 : 3, воспроизводящее фигуры из герба Следневского сельского поселения, выполненные жёлтым цветом. Обратная сторона полотнища зеркально воспроизводит лицевую.

Обоснование символики

Флаг Следневского сельского поселения создан на основе герба сельского поселения и повторяет его символику. Первое упоминание о селище Сляднево (затем деревня Следнево) относится к 1581 году. Владел этим селищем Верига Григорьевич Бельский — один из опричников Ивана Грозного. Обычно селища назывались по имени владельцев (известен Никита Сляднев). Переход названия Сляднево в Следнево мог произойти от того, что во времена царя Ивана Грозного на этом месте (подступе к Александровой Слободе) стоял дозор, следящий за подъезжающими к слободе с западных и северо-западных рубежей. Подкова — символ благополучия и удачи, иносказательно указывает на название административного центра поселения деревни Следнево и всего поселения. Если предположить, что название связано со словом «след» (а эта связь очевидна, хотя и не доказана), то этот след мог быть и следом подкованной лошади.

Четыре листа берёзы аллегорически отражают историю создания поселения из четырех бывших сельских округов: Арсаковского, Бакшеевского, Балакиревского и Следневского. Листы берёзы, сложенные крестом, не только символизируют окружающую богатую природу здешних мест, но и принадлежность земель многих поселений Троице-Сергиеву монастырю. Красный цвет (червлень) — символ труда, мужества, жизнеутверждающей силы, красоты и праздника. Золото — символ высшей ценности, величия, богатства, урожая.

Авторы рисунка флага: В. Березин, В. Кирютина, К. Мочёнов, В. Мишин, О. Салова, Е. Четырина.

Флаг внесен в Государственный геральдический регистр № 13974.

**Стёпанцевское сельское поселение
(Вязниковский район)**



Герб Стёпанцевского сельского поселения утвержден Решением Совета народных депутатов Стёпанцевского сельского поселения № 293 от 29 апреля 2021 г.

Геральдическое описание

В четверчастном зеленом и золотом поле — серебряный развернутый свиток в перевязь, сопровождаемый в золоте вверху тремя (два и один) цветками льна с сердцевинами в цвет поля, а внизу — зелёной веточкой черники с тремя черными ягодами.

Для обозначения региональной принадлежности и административного статуса герб Стёпанцевского сельского поселения может воспроизводиться со следующими дополнительными элементами:

— с вольной частью в виде четырехугольника, примыкающего изнутри к верхнему правому углу герба Стёпанцевского сельского поселения с воспроизведёнными в нём фигурами из герба Владимирской области;

— короной, соответствующей статусу муниципального образования.

Дополнительные элементы герба Стёпанцевского сельского поселения могут воспроизводиться одновременно.

Обоснование символики

Стёпанцевское сельское поселение образовано в 2005 году. В его состав вошли территории посёлка Стёпанцево и бывших сельских советов: Буторлинского, Стёпанцевского, Эдонского. Поселок Стёпанцево известен с 1893 года как поселок при ткацкой фабрике. Основу экономического потенциала современного муниципального образования составляют ООО «Льнопрядильно-ткацкая фабрика» (льняные технические полотна) и ООО «Вязники» (ткани упаковочные льняные). Символика герба Стёпанцевского сельского поселения отражает его особенности:

— четырехчастное деление герба символизирует его территориальный состав;

— развернутый свиток полотна — аллегория продукции, выпускаемой ткацкими предприятиями поселения, символизирующей эти предприятия;

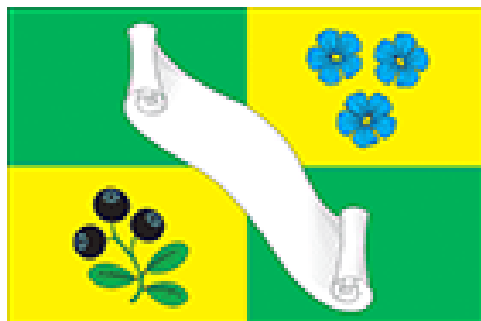
— цветки льна указывают на специализацию местных ткацких предприятий, работающих в основном с материалами из льна;

— куст черники символизирует местные лесные уголья, полные дикоросов, пользующихся популярностью у местных жителей и гостей поселения.

Зеленый цвет символизирует весну, здоровье, природу, молодость и надежду. Золото — символ высшей ценности, величия, богатства, урожая. Серебро — символ чистоты, открытости, божественной мудрости, примирения. Лазурь — символ возвышенных устремлений, искренности, преданности, возрождения. Черный цвет символизирует благоразумие, мудрость, скромность, честность.

Авторы герба: администрация Стёпанцевского сельского поселения, О. Афанасьева, А. Гарсия, В. Мишин, К. Мочёнов.

Герб внесен в Государственный геральдический регистр № 13576.



Флаг Стёпанцевского сельского поселения утвержден Решением Совета народных депутатов Стёпанцевского сельского поселения № 294 от 29 апреля 2021 г.

Описание флага

Прямоугольное полотнище с отношением ширины к длине 2 : 3, составленное из четырех равных частей зеленого и желтого цвета сверху и желтого и зеленого цвета внизу полотнища. В середине полотнища изображен белым цветом, развернутый от верха слева до низа справа свиток, а на желтых частях полотнища изображены сверху три голубых цветка льна с желтыми сердцевинами (2 и 1), внизу — зеленая ветка черники с тремя черными ягодами (все фигуры из герба Стёпанцевского поселения). Обратная сторона полотнища зеркально воспроизводит лицевую.

Обоснование символики

Флаг Стёпанцевского сельского поселения создан на основе герба сельского поселения.

Авторы рисунка флага: администрация Стёпанцевского сельского поселения, О. Афанасьева, А. Гарсия, В. Мишин, К. Мочёнов.

Флаг внесен в Государственный геральдический регистр № 13577.

**Толпуховское сельское поселение
(Собинский район)**



Герб Толпуховского сельского поселения утвержден Решением Совета народных депутатов Толпуховского сельского поселения № 32/8 от 30 сентября 2014 г.

Геральдическое описание

В лазоревом и червленом поле, скошенном слева, сверху вогнутом, снизу выпуклом, поверх всего — серебряная фигура, образованная двумя положенными в перевязь птичьими перьями, воткнутыми в безант.

Обоснование символики

Толпуховское сельское поселение известно тем, что в сельце Орехово, входящем в состав поселения, родился выдающийся российский ученый Николай Егорович Жуковский, создатель нового раздела гидроаэромеханики — аэродинамики. Работы Жуковского в области аэродинамики явились источником основных идей, на которых строится авиационная наука. Он всесторонне исследовал динамику полёта птиц. 3 ноября 1891 года сделал

доклад «О парении птиц». Жуковский теоретически предсказал возможность «мёртвой петли». В 1904 г. Жуковский открыл закон, определяющий подъёмную силу крыла самолёта (теорема Жуковского); определил основные профили крыльев и лопастей винта самолёта; разработал вихревую теорию воздушного винта. В настоящее время в деревне Орехово находится бывшая усадьба, ныне музей Н. Е. Жуковского. Существует легенда об основании музея: после смерти Николая Жуковского усадьбу занимала его сестра — Вера Александровна с дочерью. На приусадебном пруду по ночам появлялся силуэт женщины, исчезающей на середине пруда. После того, как по желанию Веры Александровны пруд очистили, на его дне был обнаружен сундук, полный драгоценностей. Вера Александровна сдала клад государству, за что и были выделены деньги на открытие музея. В гербе сельского поселения два подкрученных птичьих пера, соединенных с диском, — аллегория пропеллера (воздушного винта), досконально изученного Жуковским. Разделение поля герба выгнуто-вогнутой линией — визуальная иллюстрация к теореме Жуковского о подъёмной силе тела, обтекаемого плоскопараллельным потоком идеальной жидкости или газа.

Серебряный безант (геральдическая монета) — аллегория легенды, связанной с открытием музея Н. Е. Жуковского. Лазурь — символ воздушного пространства, возвышенных устремлений, искренности, преданности, возрождения. Червлень (красный цвет) — символ труда, мужества, жизнеутверждающей силы, красоты и праздника. Серебро — символ чистоты, открытости, божественной мудрости, примирения.

Авторы герба: И. Абрамова, А. Гарсия, К. Мочёнов, В. Мишин, М. Ширканова, Е. Ширканова.

Герб внесен в Государственный геральдический регистр № 9540.



Флаг Толпуховского сельского поселения утвержден Решением Совета народных депутатов Толпуховского сельского поселения № 32/8 от 30 сентября 2014 г.

Описание флага

Прямоугольное двухстороннее полотнище с отношением ширины к длине 2 : 3, составленное из двух равных частей голубого (вверху слева) и красного цвета, соединенных диагонально выгнуто-вогнутой линией от правого верхнего до левого нижнего угла. В центре полотнища изображена белая фигура из герба Толпуховского сельского поселения, представляющая собой малый диск с воткнутыми в него двумя птичьими перьями.

Обоснование символики

Флаг Толпуховского сельского поселения создан на основе герба сельского поселения.

Авторы рисунка флага: И. Абрамова, А. Гарсия, К. Мочёнов, В. Мишин, М. Ширканова, Е. Ширканова.

Флаг внесен в Государственный геральдический регистр № 9541.

**Сельское поселение посёлок Уршельский
(Гусь-Хрустальный район)**



Герб сельского поселения поселка Уршельский утвержден Решением Совета народных депутатов поселка Уршельский № 30 от 26 мая 2011 г.

Геральдическое описание

В золотом поле выходящая вписанная зеленая ель, обремененная серебряным графином с таковой же пробкой.

Обоснование символики

Герб языком символов и аллегорий отражает исторические и природные особенности поселка Уршельского. Посёлок Уршельский основан в XIX столетии при Уршельском стекольном заводе (изначально Уршельской хрустальной фабрике), построенной Сергеем Акимовичем Мальцевым. Во «Владимирских губернских ведомостях» писали: «Во Владимирской губернии заводов находится хрустальных 4 и стекольных 16. Но из самых лучших хрустальных и стекольных заводов почитается... гвардии корнета Сергея Мальцова. На нем бывает лучшая отделка различной хрустальной посуды, которая не уступает даже аглицкой. Особенно сей завод славится отделкой посуды, так называемой брильянтовой».

В гербе стекольный завод, являющийся градообразующим предприятием, отражен хрустальным графином и золотым полем, символизирующим песок, из которого рождается стекло. Посёлок

Уршельский расположен в Мещёрской низменности — особой природно-климатической зоне, на территории которой расположены ряд заказников и заповедников. Зеленая ель символизирует природное богатство Уршельской земли. Зеленый цвет — символ природы, здоровья, молодости, жизненного роста. Серебро — символ чистоты, совершенства, мира и взаимопонимания. Золото — символ урожая, богатства, стабильности, уважения и интеллекта.

Авторы герба: О. Афанасьева, А. Лаптев, К. Мочёнов, К. Переходенко.

Герб внесен в Государственный геральдический регистр № 7149.



Флаг сельского поселения поселка Уршельский утвержден Решением Совета народных депутатов поселка Уршельский № 30 от 26 мая 2011 г.

Описание флага

Прямоугольное полотнище желтого цвета с отношением ширины к длине 2 : 3, воспроизводящее композицию герба поселка Уршельский в зеленом и белом цветах.

Обоснование символики

Флаг сельского поселения поселка Уршельский разработан на основе герба сельского поселения.

Авторы рисунка флага: О. Афанасьева, А. Лаптев, К. Мочёнов, К. Переходенко.

Флаг внесен в Государственный геральдический регистр № 7150.

**Фоминское сельское поселение
(Гусь-Хрустальный район)**



Герб Фоминского сельского поселения утвержден Решением Совета народных депутатов муниципального образования Фоминское № 3 от 26 января 2018 г.

Геральдическое описание

В дважды рассеченном зеленом, червленом и лазоревом поле — замкнутый лавровый венок, внутри которого четыре звезды о пяти лучах каждая (одна, две и одна), из которых две крайние показаны поверх границ рассечения; все фигуры золотые.

Герб муниципального образования Фоминское может воспроизводиться:

— для обозначения региональной принадлежности с вольной частью в виде четырехугольника, примыкающего изнутри к верхнему правому углу герба муниципального образования Фоминское с воспроизведёнными в нём фигурами из герба Владимирской области;

— короной, соответствующей статусу сельского поселения.

Обоснование символики

Символика герба муниципального образования Фоминское многозначна. Муниципальное образование Фоминское состоит из трех бывших округов (сельсоветов): Гришинского, Рождественского и Фоминского, что нашло отражение в трехчастном делении поля герба. Звезда — символ путеводности, стремления вперед, веры в будущее, а также защиты, охраны и безопасности. Четыре звезды символизируют Героев Советского Союза — участников Великой Отечественной войны: Александра Никитовича Белкина, Александра Михайловича Кузнецова, Александра Васильевича Беседина и Михаила Федоровича Батарова, родившихся в четырех разных населенных пунктах существующего ныне муниципального образования: в деревне Ивачево, селе Расстригино, деревне Рождествено и селе Гришино. Лавровый венок символизирует неувядаемую славу этих отважных людей и других защитников Отечества.

Примененные в гербе цвета символизируют:

— зеленый цвет символизирует весну, здоровье, молодость, а также природные богатства, которыми щедро наделена территория поселения: поля, луга, леса;

— лазурь (синий цвет) — это символ чести, благородства, духовности и нравственности, кроме того, лазурь символизирует реки Оку, Суворощь, Вишу и другие, на берегах которых расположено поселение;

— червлень (красный цвет) — символ труда, мужества, жизнеутверждающей силы, славной истории, красоты и праздника;

— золото (желтый цвет) — символ высшей ценности, величия, богатства, урожая.

Авторы герба: И. Волков, К. Мочёнов, О. Салова, О. Френкель.

Герб внесен в Государственный геральдический регистр № 11753.



Флаг Фоминского сельского поселения утвержден Решением Совета народных депутатов муниципального образования Фоминское № 2 от 26 января 2018 г.

Описание флага

Прямоугольное двухстороннее полотнище с отношением ширины к длине 2 : 3, воспроизводящее фигуры герба муниципального образования Фоминское, выполненные зеленым, красным, синим и желтым цветом.

Обоснование символики

Флаг муниципального образования Фоминское разработан на основе герба муниципального образования.

Авторы рисунка флага: И. Волков, К. Мочёнов, О. Салова, О. Френкель.

Флаг внесен в Государственный геральдический регистр № 11754.

**Черкутинское сельское поселение
(Собинский район)**



Герб Черкутинского сельского поселения утвержден Решением
Совета народных депутатов Черкутинское
№ 1/2 от 25 января 2018 г.

Геральдическое описание

В лазоревом поле два сообращенно восстающих серебряных соболя, держащих золотые лук тетивой вниз и за ним две стрелы накрест; всё сопровождается во главе серебряной звездой о шести лучах.

Обоснование символики

Первое письменное упоминание о селе Черкутине (административном центре МО Черкутинское) сделано в книгах патриаршего казенного приказа в 1628 году. Известно несколько легенд происхождения названия села. По одной из них, в XV веке Иваном III из Новгородских земель в районы Московской Руси было перевезено много новгородского люда. Расселялись они со своими семьями и со своим новгородским выговором на новых землях. Появившись в живописном месте, где брала начало

небольшая речушка (Тунгора), новоселы первым делом построили церковь (на новгородском диалекте — «черкву»). И стало с тех пор это поселение называться Черкватино — «церковное». Название Черкватино «обтерлось» со временем до нынешнего названия — Черкутино.

В 1685 году дворцовое село Черкутино и 44 близлежащие деревни, принадлежавшие царской фамилии Романовых, передаются в дар роду Салтыковых. В 1772, первого января, в семье настоятеля черкутинской церкви Михаила Васильевича Третьякова на свет появился сын Михайло (впоследствии, подававший большие надежды юноша, за свои способности получил прозвище Сперанский — от латинского глагола *spere*, *sperege* — «уповать», «надеяться»). Михаил Михайлович действительно достиг больших высот. Простой попович смог стать самым влиятельным человеком в России и получить графский титул. «Не угодно ли Вам будет, государь, променять этого человека на какое-нибудь королевство?» — эти слова о Михаиле Михайловиче Сперанском Наполеон произнес при встрече с Александром I осенью 1808 года в Эрфурте. Сперанским был составлен свод законов Российской Империи, он был одним из инициаторов открытия Царскосельского лицея, возглавлял Государственный Совет, боролся за отмену крепостного права. И это далеко не полный перечень заслуг Михаила Михайловича перед Россией. В 1872 году, к столетию со дня рождения Михаила Сперанского, в Черкутине была открыта школа.

Герб МО Черкутинское составлен на основе герба графов Сперанских, символизируя этим благодарную память о великом сыне Владимирской земли. Лазурь (синий цвет) — символ возвышенных устремлений, искренности, преданности, возрождения. Золото (желтый цвет) — символ высшей ценности, величия, богатства, урожая. Серебро (белый цвет) — символ чистоты, открытости, божественной мудрости, примирения.

Авторы герба: О. Афанасьева, А. Гарсия, В. Мишин, К. Мочёнов.

Герб внесен в Государственный геральдический регистр № 11755.



Флаг Черкутинского сельского поселения утвержден Решением Совета народных депутатов Черкутинское № 1/1 от 25 января 2018 г.

Описание флага

Прямоугольное двухстороннее полотнище синего цвета с отношением ширины к длине 2 : 3, воспроизводящее фигуры герба МО Черкутинское, выполненные белым и желтым цветом.

Обоснование символики

Флаг Черкутинского сельского поселения создан на основе современного герба сельского поселения.

Авторы рисунка флага: О. Афанасьева, А. Гарсия, В. Мишин, К. Мочёнов.

Флаг внесен в Государственный геральдический регистр № 11756.