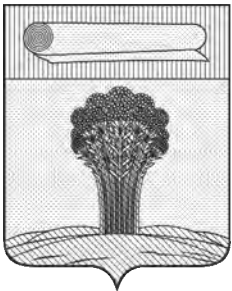
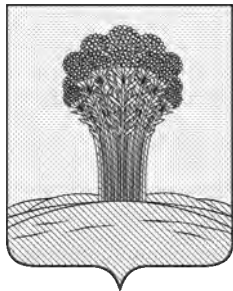


ГЕРБОВАЯ ХРОНИКА

**СИМВОЛИКА СУРАЖСКОГО РАЙОНА БРЯНСКОЙ ОБЛАСТИ:  
гербы и флаги самого района, городского и всех сельских поселений  
внесены в Государственный геральдический регистр РФ**



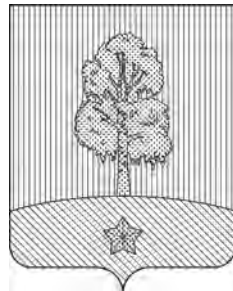
Суражский м. р-н



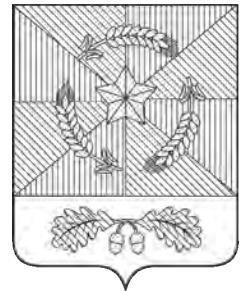
Суражское г.п.



Влазовичское с.п.



Дегтяревское с.п.



Дубровское с.п.

Решениями Геральдического Совета при Президенте РФ от 20 февраля, 29 июля, 31 октября и 28 декабря 2024 г. (согласно протоколам № 118-КТ, 121-КТ, 123-КТ и 126-КТ) гербы и флаги Суражского муниципального района Брянской области, а также Суражского городского поселения и всех семи сельских поселений района внесены в Государственный геральдический регистр РФ.

Суражский район стал следующим в Брянской области (после Комаричского, Клинцовского и Климовского), где были утверждены и прошли регистрацию официальные символы – гербы и флаги – района и всех поселений. При этом гербы города Суража и Суражского района основаны на исторической символике этих земель, утвержденной еще при императрице Екатерине II.

Гербы и флаги были разработаны при участии специалистов АНО «Евразийский гербовый центр» (ЕГЦ): И.М. Афонасенко (г. Брянск), Ю.Ю. Росич (г. Москва), А.П. Карпова (г. Барнаул), И.М. Трумпе (г. Абакан), О.А. Зубцова (г. Нижний Новгород).



**СУРАЖСКИЙ м. р-н.** Герб: «В золотом поле, на зеленой земле, – зеленый разнотравный куст в форме снопа, сопровождаемый в червленой главе золотым свернутым свитком, положенным в пояс». Флаг: гербовый. Утв.: Реш. 12.12.2024 № 47. № в ГГР: 15154, 15155. Основа герба Суражского района это исторический герб Суража, утв. 4 июня 1782 г. При этом герб воссоздан в том виде, в котором он был изображен в Жалованной грамоте Екатерины II городу Суражу. Разнотравный куст, в виде снопа, символизирует в гербе современного Суражского района значимую роль агропромышленного комплекса. Красная глава герба это символ мужества и героизма, проявленного жителями района в годы В.О.В. Золотой свиток – символизирует Жалованную грамоту Екатерины II, а также аллегорически указывает на целлюлозно-бумажную и легкую промышленность, которые составляют основу экономики района.

**СУРАЖСКОЕ г.п.** Герб: «В золотом поле, на зеленой земле, – зеленый разнотравный куст в форме снопа». Флаг: гербовый. Утв.: Реш. 10.12.2024 № 30. № в ГГР:

15156, 15157. Основа герба Суражского г.п. – это исторический герб Суража, утв. 4 июня 1782 г. При этом герб воссоздан в том виде, в котором он был изображен в Жалованной грамоте Екатерины II городу Суражу, где в золотом поле изображен созревший куст, растущий на земле, при этом сам куст изображался наподобие снопа. Восстановление старинных русских символов означает историческую и культурную преемственность и многовековое нахождение в составе Российского государства.

**ВЛАЗОВИЧСКОЕ с.п.** Герб: «В червленом поле – серебряная подкова, рогами вниз, между двух золотых колосьев, образующих венок, и сопровождаемая сверху золотым уширенным четырехконечным крестом». Флаг: гербовый. Утв.: Реш. 26.11.2024 № 39. № в ГГР: 15158, 15159. Красный цвет щита обозначает трудовые свершения и боевые подвиги жителей. Кавалерский крест – символ воинской доблести и мужества жителей в годы В.О.В. Подкова – эмблема животноводства, а также аллегория удачи и счастья. Золотые колосья – символ растениеводства, плодородной земли и богатой русской природы. Крест и подкова также указывают на дворянский герб рода Гудовичей, внесших немалый вклад в историю этих земель. А переплетенный венок из колосьев символизирует единство жителей и всех населенных пунктов сельского поселения.

**ДЕГТЯРЕВСКОЕ с.п.** Герб: «В червленом поле золотая береза, растущая на зеленой земле, сопровождаемая внизу в зелени золотой пятиконечной звездой». Флаг: гербовый. Утв.: Реш. 21.06.2024 № 114. № в ГГР: 15048, 15049. Село Дегтяревка известно с нач. XVIII в., когда было заселено людьми казацких полковников братьев Афанасия и Алексея Есимонтовских; отсылкой к их родовому гербу является фигура звезды. Село получило свое название по основному занятию местных жителей (производство дегтя), что обозначено золотым цветом символизирующим смолу. Ученики Вьюковской средней школы в XX в. прославились своей природоохранной деятельностью – аллегорически на это указывает фигура русской березы. Золотая звезда – это символ воинской доблести, храбрости и героизма жителей в годы В.О.В.

**ДУБРОВСКОЕ с.п.** Герб: «В зеленом и червленом клинчато разбитом поле, над серебряной оконечностью, обремененной зеленой дубовой ветвью о двух листьях и двух золотых желудях, – три золотых колоса, уложенных в кольцо (против хода солнца), внутри которого – золотая пятиконечная звезда». Флаг: гербовый. Утв.: Реш. 29.11.2024 № 44. № в ГГР: 15160, 15161. Основное поле герба выполнено в зеленом и красном цветах, что обозначает приграничное положение. Золотая звезда – символ воинской доблести, мужества и трудовой славы. Золотые колосья – эмблема сельского хозяйства. Серебряная оконечность является отсылкой к родовой эмблеме дворянского рода Искрицких, в которой серебряной является главная фигура щита. А дубовая ветвь с желудями является аллегорией на название Дубровского с.п. и, одновременно, указывает на старинную историю этих земель, относившихся к Стародубскому полку.

**КУЛАЖСКОЕ с.п.** Герб: «В рассеченном червленом и зеленом поле – перекрещенные серебряный ключ ушком вверх, золотой топор с серебряным лезвием и золотой пучок о трех колосках, при этом их перекрестие накрыто золотой пятиконечной звездой; все сопровождается в верхних углах по золотому дубовому листу, каждый уложенный сообразно в перевязь». Флаг: гербовый. Утв.: Реш. 03.12.2024 № 26. № в ГГР: 15162, 15163. Село Кулаги возникло на землях Стародубского полка и входило в состав ратушных сел. В гербе это обозначено фигурами дубовых листьев, которые наряду с красным цветом и золотой звездой, символизируют мужество и героизм местных жителей, проявленные в годы В.О.В. Серебряный ключ является аллегорией местного самоуправления и особого положения приграничных земель русского государства. В старину основным занятием местного населения было «вырабатывание лесных материалов». Топор в гербе символически указывает на старинный народный промысел. Экономическую основу поселения составляет сельское хозяйство. Это обозначено в гербе фигурами трех колосков.


**ЛОПАЗНЕНСКОЕ с.п.** Герб: «В червленом поле, на зеленой земле – золотая церковь с портиком на весь фасад (о восьми ионических колоннах с фронтоном), с шестью серебряными между колонн окнами и с тремя сферическими куполами, завершенными четырехконечными трилистными крестами с сиянием между плеч; средний из куполов больше и на высоком барабане с тремя серебряными арочными окнами». Флаг: гербовый. Утв.: Реш. 22.11.2023 № 106. № в ГГР: 14718, 14719. Самой известной местной достопримечательностью является усадьба «Екатеринодар» в Ляличах, пожалованная Екатериной II графу П.В. Завадовскому. Уникальный дворцово-парковый комплекс был построен в конце XVIII в. по проекту знаменитого столичного архитектора итальянского происхождения Дж. Кваренги. Не менее знаменитой является каменная Церковь Св. Екатерины (построена в 1793–1797 гг.) – этот великолепный усадебный храм, в стиле зрелого классицизма, является «визитной карточкой» поселения.

**НИВНЯНСКОЕ с.п.** Герб: «В рассеченном червленом и лазоревом поле – золотая повышенная церковная главка, с шестиконечным православным крестом, над двумя серебряными, с золотыми рукоятками вверх, шашками накрест; все сопровождается в зеленой включенной оконечности двумя золотыми противоположенными колосками в пояс». Флаг: гербовый. Утв.: Реш. 24.05.2024 № 122. № в ГГР: 15050, 15051. Церковная главка в гербе символизирует древнюю историю поселения, а также обозначает старинную Рождественскую церковь в с. Нивное, построенную по проекту известного российского архитектора А.О. Бернардацци. Казачью историю поселения, а также известные казачьи роды в гербе символизируют две скрещенные казачьи шашки. Золотые колосья – символ сельского хозяйства. Деление поля герба означает принадлежность сельского поселения к приграничному Суражскому району.

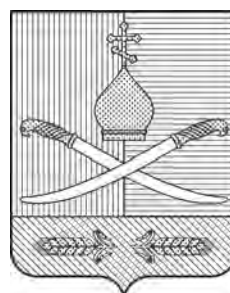
**ОВЧИНСКОЕ с.п.** Герб: «В зеленом поле на червленой волнистой оконечности, широко окаймленной серебром и обремененной золотой стрелой в пояс, поверх которой колокол того же металла, – золотой сноп». Флаг: гербовый. Утв.: Реш. 25.09.2024 № 25. № в ГГР: 15079, 15080. Села и деревни Овчинского с.п. расположены на древней русской земле, живописных и плодородных берегах реки Ипуть и имеют богатую историю. Золотой сноп символизирует экономическую основу поселения и основной вид деятельности жителей – сельское хозяйство, серебряная волнистая линия – это река Ипуть, деление поля герба указывает на приграничное положение, стрела – обозначение служивых людей (казачей, ратников, стрельцов), а также это фигура из родовых гербов старинных местных казачьих фамилий. Золотой колокол – напоминает о древней истории, православной вере, русской духовности и культуре, а также символизирует Храм Василия Великого. ■




Кулажское с.п.



Лопазненское с.п.



Нивнянское с.п.



Овчинское с.п.

Сост. И.М. Афонасенко, Ю.Ю. Росич