

**М. М. Чикаев**

**ТЕРРИТОРИАЛЬНАЯ  
ГЕРАЛЬДИКА  
РОССИЙСКОЙ ИМПЕРИИ  
ЧАСТЬ I.  
УКРАИНА**



**Москва 1997 Ташкент**

**М.М. Чикаев, Ташкент**

## **ТЕРРИТОРИАЛЬНАЯ ГЕРАЛЬДИКА РОССИЙСКОЙ ИМПЕРИИ**

### **ЧАСТЬ I. УКРАИНА**

**(см. фото на 1 - 16 стр. цв. вкладки)**

Украина расположена на юго-западе Европейской части Европы. На юге омывается Черным и Азовским морями.

Столица Украины город-герой Киев.

Классовое общество возникло в I-м тыс. до н. э. — Боспорское царство, Скифское царство. В IX–XII вв. большая часть территории входила в Киевскую Русь, ставшую основой для формирования единой древне-русской народности, из которой впоследствии образовались три восточно-славянского народа — русские, украинцы и белорусы. В XIII в. подвергалась монголо-татарскому нашествию. В XIV в. попала под власть Великого княжества Литовского, Польши и др. В XV в. в основном сложилась украинская народность. Украинцы вели борьбу с польско-литовской шляхтой и турецкой агрессией. Освободительная война украинского народа 1648–1654 гг. под руководством Богдана Хмельницкого завершилась воссоединением Украины с Россией.

Левобережная Украина получила автономию в составе России. Во 2-й половине XVIII в. южно-украинские земли были освобождены от турецкого ига. Правобережная Украина воссоединилась с Россией в конце XVIII в. Крестьянская реформа 1861 г. ускорила развитие капитализма.

В 1941–1944 гг. Украина подвергалась немецко-фашистской оккупации. На Украине развернулось партизанское движение. К осени 1943 г. Сов. Армия освободила Левобережную Украину, в октябре 1944 г. — всю территорию республики. В июне 1945 г. Закарпатская Украина воссоединилась с СССР. В 1954 г. в ее состав вошел Крым. С 1945 г. СССР член ООН.

В результате социалистических преобразований Украина превратилась в индустриальную республику с развитым коллективным сельским хозяйством.

В связи с распадом СССР Украина обрела свою независимость в 1991 году.

## Волинская губерния

Волинская земля с X в. была в Киевской Руси, с конца XII в. в Галицко-Волинском княжестве, со 2-й половины XIV в. в Литве и Польше. С 1793—95 гг. в Российской Империи.

Волинская губерния была образована в 1795 г. как Волинское наместничество (путем переименования Изяславской губернии). Адм. центр — г. Новоград-Волинский, а в 1804 г. центром официально стал город Житомир.

В губернии числилось 12 уездов: Житомирский, Новоград-Волинский, Изяславский, Острожский, Ровенский, Овручский, Луцкий, Владимир-Волинский, Ковельский, Дубенский, Кременецкий, Староконстантиновский. Волинская губерния — аграрная губерния, основные с/х культуры — рожь, пшеница, ячмень, горох, овес, лен, конопля, сахарная свекла и др.

Промышленность представлена главным образом предприятиями по переработке с/х продукции и древесины. С 1830 г. развивалась оборонная промышленность. В конце XIX в. в Волинской губернии было 1750 различных промышленных заведений: мельницы, кожевенные, смоляные, черепичные, лесопильные, мукомольные, винокуренные, свеклосахарные, пивоваренные и т. д. С 1870 г. на территории Волинской губ. велось ж.-д. строительство. С этого момента начался экономический рост.

Герб Волинского Наместничества. Высочайше утвержден 22 января 1796 года со следующим описанием: "В золотом поле, четвероконечный красный крест. Сей герб употребляем был еще в древности, во время владения Великих Российских князей Волиниею; и оной оставляется без перемены, а для означения присоединения и подданства сего края к Российской Империи изображается Государственный ея герб, то есть, двуглавый орел, на груди его положен показанный города Новгорода—Волинска герб".

А 8 декабря 1856 года Высочайше утвержден герб Волинской губернии, со следующим описанием: "Серебряный в середине червленого поля крест. Щит увенчан Императорскою короною и окружен золотыми дубовыми листьями, соединенными Андреевскою лентою".

### Новоград-Волинск, город в Житомирской обл., Украина.

Расположен на левом берегу реки Случь при впадении в нее реки Смолки. Впервые упоминается под названием Звягель в Ипатьевской летописи год 1257 в составе Галицко-Волинского княжества. Во 2-й половине XIV в. захвачен литовскими феодалами, а после Люблинской унии 1569 г. отошел к шляхтинской Польше. В 1648 году освобожден крестьянско-казацкими войсками во главе с Б. Хмельницким и до 1667 г. был центром Звягильской сотни Киевского полка. По Андру-

совскому перемирию 1667 года отошел к Польше. В 1793 году в составе Волыни присоединен к России и стал центром Волынского наместничества с переименованием в Новоград-Волынский. С 1804 года стал уездным городом Волынской губернии, в связи с переносом административного центра в город Житомир.

В 1823 году в Новоград-Волынске было основано "Общество соединенных славян".

В этом городе родилась 25 февраля 1871 года писательница Леся Украинка.

Герб Новоград-Волынска был Высочайше утвержден 22 января 1796 года, со следующим описанием: "В золотом поле, четвероконечный красный крест. Сей герб употребляем был еще в древности, во время владения Великих Российских Князей Волынию; и оной оставляется без перемены, а для означения присоединения и подданства сего края к Российской Империи изображается государственный ея герб, то есть, двуглавый орел, на груди же его положен показанный города Новгорода-Волынска герб".

А 8 декабря 1856 года Новоград-Волынску был Высочайше утвержден новый герб, со следующим описанием: "Серебряный в середине червленого поля крест".

**Базалия**, поселок в Хмельницкой области, Украина.

Расположена на левом берегу реки Случь. Образована в 1795 году.

Герб Базалии Высочайше утвержден 22 января 1796 года со следующим описанием: "В верхней части щита, герб Подольский. В нижней — в означение производившегося торго между Российскими и заграничными купцами — в голубом поле, две руки, одна другой подаваемая и положенные на товарах, в два серебряные тюка связанных".

**Владимир-Волынский**, город, райцентр в Волынской области, Украина.

Расположен при впадении реки Смочи в реку Луч среди болот.

Самый древний город Владимир-Волынский, упоминается в "Повести временных лет" под 988 г.

В 988—1336 гг. город был столицей Волынской земли и свое название получил по имени основателя — киевского князя Владимира Святославовича. Это было большое и хорошо укрепленное поселение, а также довольно значительный торговый, ремесленный и культурный центр Галицко-Волынского края. Затем попал под власть польских феодалов в 1370 году отошел к Литве. В 1431 г. Владимир-Волынский получил статус города. В 1564 году вошел в состав Польши. В 1795 году был возвращен России.

До наших дней здесь сохранились древние исторические и архитектурные памятники и среди них – Мстиславский собор, который был воздвигнут в 1157–1160 гг., Васильевская церковь (13–14 вв.); палаты епископов (16 век).

В 1919 году Владимир-Волынский был захвачен Польшей. В сентябре 1939 года город был воссоединен с Украиной.

В 1796 г. Владимиру-Волынскому был Высочайше утвержден герб, со следующим описанием:

”В верхней золотой части герб Волынской губернии. Нижняя пересечена на 2 части. Первая – красная, левая лазуревая, на них Владимир на коне, поражающий змея. Змей – зеленый, конь белый, всадник в серебряных латах, лицо розовое, копыте золотое”.

Городу Владимир-Волынский был составлен другой герб, который Высочайше утвержден 27 января 1911 года, со следующим описанием:

”В черном щите всадник – витязь, поражающий булавою зеленого змея. Конь белый, всадник, латы и кольчуга стальные.

В вольной части – герб Волынской губернии”.

**Домбровицы** (Дубровица до 1940 г.), город, райцентр в Ровенской области, Украина.

Расположен на левом берегу реки Горынь.

Домбровицы стали известны с 1183 года.

22 января 1796 года Высочайше утвержден герб Домбровиц со следующим описанием: ”В верхней части щита герб Новгород-Волынский. В нижней, по положению города при реке Горыне и по соединению с нею реки Случи – в глубоком поле железный якорь, показывающий выгодное по сим рекам судоходство”.

**Дубно**, город, райцентр в Ровенской области, Украина.

Расположен на левом берегу реки Иквы.

Дубно известен с 1099 года. Городом стал в 1498 году.

В городе многие века развивались ремесла и торговля.

В 1796 году городу был Высочайше утвержден герб со следующим описанием:

”В верхней червленой части герб Волынский. В нижней золотой части червлениа башня с открытыми воротами, над которыми щит в белом поле, имеющий черную перевязь, вокруг башни 14 дубовых листьев зеленого цвета”.

Городу Дубно в 1911 году был сделан другой герб, который Высочайше утвержден 27 января 1911 года со следующим описанием: ”Золотое поле щита, усеянное зелеными дубовыми листьями.

В вольной части – герб Волынской губернии”.

**Житомир**, город, центр Житомирской области, Украина.

Расположен на левом берегу реки Тетерев.

Житомир известен с 884 года, но в летописи упоминается лишь с 1240 года в связи с разрушением ордами Батыея. Город разрушался татарами в 1240, 1287, 1399, 1467 и 1606 годах.

В 1320 году был захвачен литовцами, а в 1569 году польскими феодалами. С 1793 года в Российской Империи.

До революции в городе существовали небольшие предприятия – кожевенный, кирпичный, деревообделочный, чугунолитейный заводы и др.

22 января 1791 г. Высочайше утвержден герб города Житомир со следующим описанием: "В верхней части щита герб Новгород-Волынский. В нижней, в голубом поле, представляются отверстые ворота с тремя на них башнями. Сей герб издревле присвоен сему городу князьями Литовскими, в ознаменование освобождения оного от властвования Старостинского".

С городом связана жизнь видных писателей и общественных деятелей. Житомир – родина Ярослава Домбровского, впоследствии героя Парижской коммуны. В городе родились писатель В. Г. Короленко и конструктор космических кораблей академик С. П. Королев.

**Заславль** (Изяслав), город, райцентр в Хмельницкой области, Украина.

Расположен на реке Горынь.

Изяслав был основан в 987 году великим князем Киевским Владимиром Святославичем и передан в удел сыну Изяславу. Построенная на высоком берегу реки Горынь его крепость не раз подвергалась разрушениям. Ее руины можно видеть и теперь. В городе уцелели и другие памятники архитектуры (Костел "Фара" XVI в. и синагога).

22 января 1796 года был Высочайше утвержден герб городу Заславль со следующим описанием: " В верхней части щита герб Новгород-Волынский. В нижней – в красном поле серебряные ворота с тремя башнями покрытыми княжескою короною, а в отворенных воротах скачет вооруженный всадник, имея в руке меч на размахе и покрытый щитом; каковой герб донныне употребляется тамошним Магистратом".

**Ковель**, город, райцентр в Волынской обл., Украина.

Расположен на реке Турье, правом притоке Припяти.

Ковель впервые упоминается в XIV в. В 1518 г. город получил магдебургское право. В 1564 году Сигизмунд Август отдал Ковель во владение бежавшему из России князю А. М. Курбскому. Город долгое время находился под тяжелым национальным, социальным и религиозным гнетом литовских и польских поработителей. Лишь с конца XVIII в. после воссоединения в 1793 г. Правобережной Украины с

Россией вошла в состав Волынской губернии. Ковель городом стал в 1795 году.

Город Ковель на протяжении нескольких столетий оставался мелким ремесленно-торговым пунктом.

Строительство в 70-х годах XIX в. железных дорог принудило Ковельский транспортный узел, что способствовало развитию города.

20 июля 1852 г. был Высочайше утвержден герб городу Ковель со следующим описанием: "Щит герба разделен на две равные части, в верхней изображен герб Волынский, а в нижней – червлёной, серебряная подкова, обращенная шипами вниз, окруженная тремя крестами. Герб увенчан городской короной".

**Кременец, город, райцентр в Тернопольской области, Украина.**

Расположен в своеобразной местности так называемых Кременецких гор. Они представляют собой сильно изрезанный лесистый уступ – обрыв Подольского плато, обращенный в сторону низменной заболоченной равнины реки Стырь.

Поселение Кременец впервые упоминается под 1226 годом, как крепость, как город Галицко-Волынского княжества. В 1226 г. его не смогли взять ни войска венгерского короля Андрея, ни орды Хана Батия в 1240 и 1255 годах. Со 2-й половины XIV в. он находился в составе Великого княжества Литовского. С 1569 года находился под властью Польши. Кременец был не только крепостью, но также торговым и культурно-просветительным городом. В 1630 году было основано братство, типография которого напечатала "Граматику или письменицу языка славянского" и др. книги. В 1648 году город был взят казаками. По Андрусовскому перемирию 1667 г. отошел к Польше. По второму разделу Речи-Посполитой (1793 г.) вошел в состав России. После воссоединения в 1793 году с Россией в городе открыли гимназию, превращенную позднее в Лицей. В 1797 году стал уездным городом Волынской губернии.

Кременец долгое время оставался мелким ремесленно-торговым пунктом. С 1921 г. в Польше. После воссоединения Западной Украины с СССР (1939 г.) – стал районным центром Тернопольской области.

В 1796 году городу Кременец был Величайше утвержден герб со следующим описанием:

"В верхней золотой части щита герб Волынский. В нижней серебряной на зеленой горе червлёная башня над которой три гвоздя черного цвета и черные буквы IHS".

В 1874 году городу был составлен другой герб, который Высочайше утвержден со следующим описанием: "В серебряном щите, на зеленой горе червлёная башня. В вольной части – герб Волынский. Щит увенчан серебряной башенной короной о трех зубцах и окружен двумя золотыми колосьями, соединенными александровскою лентою".

**Лабудь (Лабунь).** Данных нет.

22 января 1796 года местечку Лабудь был Высочайше утвержден герб, со следующим описанием: "В верхней части щита герб Новгород-Волынский. В нижней в серебряном поле, яблоня с плодом, в знак, что округ сего города избыточествует садами".

**Луцк, город, центра Волынской области, Украина.**

Расположен при слиянии реки Стыри с ее маленьким притоком Глушцем.

Город Луцк основал киевский князь Владимир в 1000 г. Впервые город упоминается в летописи под 1085 годом. Название Луцк он получил, видимо, от Крутой Луки, которую образует река Стырь, охватывающая его с трех сторон. Исторические документы XI–XIII вв. свидетельствуют, что Луцк был тогда важным поселением, служил опорой на западных границах Киевской Руси, а затем входил в Галицко-Волынское княжество.

В 1240 году город был разрушен монголо-татарами. В середине XIV в. взят войсками Литовского князя Гедимина. В 1432 г. добился Магдебургского права. По Люблинской унии 1569 года Луцк захватила Польша и город стал центром Волынского воеводства.

Местная беднота участвовала в крестьянско-казацком восстании под руководством С. Наливайко. В 1706 г. город был разрушен шведами. В 1795 г. Луцк был воссоединен с Россией. После объединения Западной Волыни с Россией Луцк стал уездным городом Волынского наместничества, с 1797 г. – Волынской губернии.

До воссоединения с Украиной Луцк был административно-торговым центром. В нем работало 5 полукустарных мельниц, два пивоваренных, три кирпичных завода, лесопилка и крупорушка.

В городе уцелели архитектурные памятники прошлого. Среди них – замок Любарта, который хорошо сохранился и представляет собой образец древнерусского зодчества. Его начали строить при Волынском князе Любарте в 1337 г. и сооружали почти 50 лет. Замок стоит на холме между Стырью и Глушцем. Здесь есть дом, в котором в 1709 году жил Петр I. Поражают своим величием Покровская и Армянская церкви XV в. и др.

Город – родина Г. А. Мачтета, автора любимой песни "Замучен тяжелой неволей", а также известных в свое время романов, повестей и рассказов В Луцке есть также места, связанные с Лесей Украинкой, которая здесь провела 3 года (с 1878 по 1881 г.).

В 1796 году городу Луцку был Высочайше утвержден герб со следующим описанием: "В верхней золотой части щита герб Волынский (городской), в нижней, червленной части, венценосная дева, стоящая в лодке и держащая в каждой руке по венку над башнями венец, венки – золотые, дева, лодка и башни – серебряные. Вода – лазуревая, лицо девы – розовое".



А в 1911 году городу Луцку был составлен другой герб, который был Высочайше утвержден 27 января 1911 года со следующим описанием: "В серебряном щите червлёная крепостная стена с выходящими из нее витязем, державшим в правой руке опущенный меч, а в левой – семиконечный золотой крест.

В вольной части – герб Волынской губернии. Щит увенчан серебряной башенной короной о трех зубцах и окружен двумя золотыми колосьями, соединенными александровскою лентою".

**Овруч**, город, райцентр в Житомирской области, Украина.

Расположен на левом берегу реки Норин.

Древний город Овруч известен с X века. С XIV века город находился в составе Литвы и Польши. В 1793 г. в России. С 1795 г. – город.

22 января 1796 года городу был Высочайше утвержден герб со следующим описанием: "В верхней части щита герб Новгород-Волынский, в нижней – сему городу дан герб Королем Владиславом IV, по привилегии 1641 года: в красном поле, стоящий на облаке Архангел Михаил, держащего в правой руке меч вниз обращенный, а в левой весы".

**Острог**, город, райцентр в Ровенской области, Украина.

Расположен в устье реки Вилии, левого притока реки Горыни.

Впервые упоминается в Ипатьевской летописи под 1100 годом. Во 2-й половине XII в. входил во Владимиро-Волынское княжество, в XIII – 1-й половине XIV вв. в Галицко-Волынское. В XIV – 1-й половине XVII вв. Острог принадлежал князьям Острожским. В 1410 году местный князь Федор Острожко принимал участие в Грюндвальской битве против немецких захватчиков. В 1576–1582 гг. в Остроге работал И. Федоров. В 1580–1581 гг. в Остроге И. Федоров издал первую полную славянскую Библию ("Острожская библия"). Известен он и как пушечный мастер (изобрел многоствольную мортиру).

В конце XVI – начале XVII в. Острог был одним из центров борьбы против влияния католической церкви.

В 1793 году Острог был в составе России. В 1795 году стал городом.

В Остроге до Октябрьской революции не было крупных промышленных предприятий. Город был ремесленно-торговым пунктом.

22 января 1796 года был Высочайше утвержден герб со следующим описанием: "В верхней части щита герб Новгород-Волынский; в нижней – в красном поле изображена церковь о пяти главах, в изъявление древнего Христианского в сем месте благочестия. По объявлению Острожских обывателей, оный герб употребляется с 1700 г. и присвоен тому месту Острожскими князьями".

В Остроге много архитектурных памятников прошлого: остатки замка князей Острожских (XIV–XVI вв.), Замковая Богоявленская церковь (XV в.) и т. д.

**Ровно, город, центр Ровенской области, Украина.**

Расположен на реке Устье, левом притоке Горыни.

Как о поселении впервые о Ровно говорится в летописи XIII в. (около 1282 г.), но только в XV веке оно становится городом. Со второй половины XIV в. находился в составе Литвы и Польши. С 1793 года в России.

На протяжении нескольких веков Ровно играл роль местного административного и торгово-ремесленного центра. В конце XIX в. он представлял собой глухой уездный город. Самыми "выдающимися" его сооружениями тогда были тюрьма, собор и костел.

Развернувшееся в конце XIX в. строительство железных дорог в России сделало Ровно транспортным узлом с мелкой полукустарной и кустарной промышленностью.

В городе с 1867–1871 гг. учился в местной гимназии писатель В. Г. Короленко.

22 января 1796 года городу Высочайше утвержден был герб со следующим описанием: "В верхней части щита герб Новгород-Волынский. В нижней, в голубом поле представлены в трех соединенных серебряных башнях ворота, в знак с трех сторон въезда в тот город. Таковой герб издревле употреблялся".

**Староконстантинов, город, райцентр в Хмельницкой области, Украина.**

Расположен на реке Случь.

Основан в 1525 году. Город с 1796 года.

22 января 1796 года Высочайше утвержден герб со следующим описанием: "В верхней части щита герб Подольский. В нижней – в красном поле, золотые: лук со стрелюю, вверх обращенною, под ним шестиконечная звезда, а внизу, рождающаяся луна, рогами вверх. Таковой герб употребляется тамошним Магистратом".

**Чуднов, поселок городского типа, райцентр в Житомирской области, Украина.**

Расположен на реке Тетерев.

Местечко Чуднов известно с XVIII века.

22 января 1796 года был Высочайше утвержден герб м. Чуднову со следующим описанием: "В верхней части щита герб Новгород-Волынский. В нижней – как по удостоверению старожилов, город сей, именован так по случаю защиты его малым числом людей, от татар – это в голубом поле, серебряная крепость, посреди коей вооруженная мечом рука".

## ЕКАТЕРИНОСЛАВСКАЯ ГУБЕРНИЯ

Герб Екатеринославской губернии Высочайше утвержден 5 июля 1878 года со следующим описанием: "В лазуревом щите золотое вензелевое изображение имени Императрицы Екатерины II, между такими же цифрами, 1787, окруженное девятью золотыми о шести лучах звездами. Щит увенчан Императорскою короною и окружен золотыми дубовыми листьями, соединенными Андреевскою лентою".

**Екатеринослав** (Новороссийск, ныне Днепропетровск), город, центр Днепропетровской области, Украина.

Расположен на обоих берегах Днепра. Порт.

В 1778 году Потемкиным был основан уездный город Екатеринослав при впадении реки Кильчень в речку Самара (в районе современного Новомосковска), т. е. на левом берегу Днепра, на очень неудобной территории. С 1786 года начали строить новый город на правом берегу Днепра.

В 1784 году был издан указ Екатерины II, подготовленный Потемкиным о том, что Екатеринославу "Быть по лучшей удобности" на правой стороне реки Днепра. Строительство нового Екатеринослава велось на месте бывшей Казачьей Слободы – Половицы (Запорожской Сечи). В городе учреждалось наместничество. Открытие его состоялось в 1784 году в Кременчуге, где до сооружения нового города временно находились административные органы.

После смерти Екатерины II Павел I в 1796 г. переименовывает город в Новороссийск как центр Новороссии, но сменивший его на троне Александр I в 1802 г. возвращает городу название Екатеринослав.

В 1802 году была образована Екатеринославская губерния – с уездами: Александровский, Бахмутский, Верхнеднепровский, Екатеринославский, Мариупольский, Новомосковский, Павлоградский, Славяносербский (г. Луганск).

Промышленное развитие началось со строительством в 1884 г. железной дороги Донбасс – Кривой Рог. В связи с возникновением добычи каменного угля в Донбассе, железной руды в Криворожье, а на их основе и металлургии. С тех пор город начинает развиваться как центр тяжелой индустрии, гл. обр., металлургии и машиностроения.

2 августа 1811 года Высочайше утвержден герб городу Екатеринославу со следующим описанием: "В голубом поле золотое вензелевое имя Императрицы Екатерины II, поставленное посреди цифр, означающих год, в который заложен город. Вокруг вензелевого имени девять звезд, означающие переселение Государыни Императрицы Екатерины II в вечное блаженство и славу. На щите Императорская корона, показывающая, что сия Губерния состояла под особым Высочайшим покровительством".

Азов, город, райцентр в Ростовской области, Россия.

Расположен на левом берегу реки Дон, вблизи Таганрогского залива Азовского моря.

Азов возник на месте поселений эллинистической и др. – римской времени (последние века до н. э. – начало н. э.). В X–XI вв. Азов входил в состав Тмутараканского княжества Киевской Руси. Около 1067 года был захвачен половцами. Они, по-видимому, и дали поселению имя хана Азува (Азака). С XIII века Азак – город Золотой Орды. В 1395 г. Азов разрушен Тамерланом, восстановлен генуэзцами в 1400 г. В 1471 году Азов захватили турки и превратили его в сильную военную крепость. В 1637–42 гг. Азовом владели донские казаки. В 1696 году был взят войсками Петра I. В 1708 г. Петр I основал город. В 1722 г. Азов был возвращен Турции. В 1736 г. русские войска вновь заняли Азов. По Белградскому мирному договору 1739 г. Азов присоединен к России с условием разрушения крепостных сооружений и зданий, что было исполнено в 1747 году. 30 лет город лежал в развалинах. Во время русско-турецкой войны 1768–74 гг. Азов в 1769 г. вновь взят русскими войсками и восстановлен По Кючуп-Кайнарджинскому миру 1774 года окончательно присоединен к России. С 1775 по 1782 гг. был центром Азовской губернии, затем – военная крепость. В XIX в. Азов утратил военно-стратегическое и экономическое значение. С 1810 г. Азов стал посадом Ростовского уезда Екатеринославской губернии.

В ? году был Высочайше утвержден герб городу Азов со следующим описанием: "В лазуревом щите две накрест положенные рыбы, сопровождаемые сверху серебряным крестом, под ним такой же полумесяц рогами вверх.

**Александровск (Запорожье), город, центр Запорожской области, Украина.**

Расположен на обоих берегах Днепра.

Город основан в 1770 году как Александровская крепость. Она входила в систему южных укреплений, охранявших Русь от нападения турок и татар. В этом районе одно время находилась сыгравшая важную роль в истории Украины Запорожская Сечь.

Название городу было дано в честь командующего первой русской армией генерала Александра Голицына.

Много веков назад (XII в.) в окрестностях Днепра и острове Хортица собирались русские князья, чтобы отсюда идти на половцев. Сосредотачивались здесь русские полки и перед сражением с татарами на реке Калке в 1223 году.

Позднее в XV–XVI вв. остров стал прибежищем украинских крестьян, оставивших родные места из-за невыносимого гнета крепостников; здесь же селились русские, белорусские и польские крестьяне.

# ТЕРРИТОРИАЛЬНАЯ ГЕРАЛЬДИКА УКРАИНЫ (см. стр. 5)

## 1. Магдебургское право.



У.1.1.



У.1.2.



У.1.3.



У.1.4.



У.1.5.



У.1.6.



У.1.7.



У.1.8.



У.1.9.



У.1.10.



У.1.11.



У.1.12.



У.1.13.



У.1.14.



У.1.15.



У.1.16.



У.1.17.



У.1.18.

Украина в составе  
Российской Империи.

2. Утвержденные гербы.



У.2.1.



У.2.2.



У.2.3.



У.2.4.



У.2.5.




У.2.6.




У.2.7.



У.2.8.



У.2.9.



У.2.10.



У.2.11.



У.2.12.



У.2.13.



У.2.14.



У.2.15.



У.2.16.



У.2.17.



У.2.18.



У.2.19.



У.2.20.



У.2.21.



У.2.22.



У.2.23.



У.2.24.



У.2.25.



У.2.26.



У.2.27.



У.2.28.



У.2.29.



У.2.30.



У.2.31.



У.2.32.



У.2.33.



У.2.34.



У.2.35.



У.2.36.



У.2.37.



У.2.38.



У.2.39.



У.2.40.



У.2.41.



У.2.42.



У.2.43.



У.2.44.



У.2.45.



У.2.46.



У.2.47.



У.2.48.



У.2.49.



У.2.50.



У.2.51.



У.2.52.




У.2.53.



У.2.54.



У.2.55.



У.2.56.



У.2.57.



У.2.58.



У.2.59.



У.2.60.



У.2.61.



У.2.62.



У.2.63.



У.2.64.



У.2.65.



У.2.66.



У.2.67.




У.2.68.






У.2.69.



У.2.70.




У.2.71.



У.2.72.



У.2.73.



У.2.74.



У.2.75.



У.2.76.



У.2.77.



У.2.78.



У.2.79.



У.2.80.



У.2.81.



У.2.82.



У.2.83.



У.2.84.



У.2.85.




У.2.86.



У.2.87.



У.2.88.



У.2.89.



У.2.90.



У.2.91.



У.2.92.



У.2.93.



У.2.94.



У.2.95.




У.2.96.



У.2.97.



У.2.98.



У.2.99.



У.2.100.



У.2.101.



У.2.102.



У.2.103.



У.2.104.



У.2.105.



У.2.106.



У.2.107.



У.2.108.



У.2.109.



У.2.110.



У.2.111.



У.2.112.



У.2.113.



У.2.114.



У.2.115.



У.2.116.




У.2.117.



У.2.118.



У.2.119.




У.2.120.



У.2.121.



У.2.122.



У.2.123.



У.2.124.




У.2.125.



У.2.126.



У.2.127.



У.2.128.



У.2.129.



У.2.130.



У.2.131.



У.2.132.



У.2.133.



У.2.134.



У.2.135.



У.2.136.



У.2.137.



У.2.138.



У.2.139.



У.2.140.



У.2.141.



У.2.142.



У.2.143.

Украина в составе  
Российской Империи.

3. Проекты гербов.



У.3.1.



У.3.2.



У.3.3.



У.3.4.



У.3.5.



У.3.6.




У.3.7.



У.3.8.



У.3.9.



У.3.10.



У.3.11.




У.3.12.



У.3.13.



У.3.14.



У.3.15.



У.3.16.




У.3.17.



У.3.18.



У.3.19.



У.3.20.



У.3.21.



У.3.22.



У.3.23.



У.3.24.



У.3.25.



У.3.26.



У.3.27.



У.3.28.



У.3.29.



У.3.30.



У.3.31.



У.3.32.



У.3.33.



У.3.34.



У.3.35.



У.3.36.



У.3.37.



У.3.38.



У.3.39.



У.3.40.



У.3.41.



У.3.42.



У.3.43.



У.3.44.



У.3.45.



У.3.46.



У.3.47.

## 4. Австро-Венгрия.



У.4.1.



У.4.2.



У.4.3.



У.4.4.



У.4.5.



У.4.6.



У.4.7.



У.4.8.



У.4.9.



У.4.10.



У.4.11.



У.4.12.



У.4.13.



У.4.14.



У.4.15.



У.4.16.



У.4.17.



У.4.18.



У.4.19.



У.4.20.



У.4.21.



У.4.22.



У.4.23.



У.4.24.



У.4.25.



У.4.26.



У.4.27.



У.4.28.



У.4.29.



У.4.30.



У.4.31.



У.4.32.



У.4.33.



У.4.34.



У.4.35.



У.4.36.



У.4.37.



У.4.38.



У.4.39.



У.4.40.



У.4.41.



У.4.42.



У.4.43.




У.4.44.



У.4.45.




У.4.46.



У.4.47.



У.4.48.



У.4.49.




У.4.50.



У.4.51.



У.4.52.



У.4.53.



У.4.54.



У.4.55.



У.4.56.



У.4.57.



У.4.58.



У.4.59.



## 5. Советский период.



У.5.1.



У.5.2.




У.5.3.



У.5.4.



У.5.5.



У.5.6.



У.5.7.



У.5.8.



У.5.9.



У.5.10.



У.5.11.




У.5.12.



У.5.13.



У.5.14.



У.5.15.



У.5.16.



У.5.17.



У.5.18.



У.5.19.



У.5.20.

## 6. Современный период.



У.6.1.



У.6.2.




У.6.3.



У.6.4.



У.6.5.



У.6.6.



У.6.7.



У.6.8.



У.6.9.



У.6.10.



У.6.11.



У.6.12.



У.6.13.



У.6.14.



У.6.15.



У.6.16.



У.6.17.



У.6.18.



У.6.19.



У.6.20.



У.6.21.



У.6.22.



У.6.23.



У.6.24.



У.6.25.



У.6.26.



У.6.27.



У.6.28.



У.6.29.



У.6.30.



У.6.31.



У.6.32.



У.6.33.



У.6.34.



У.6.35.




У.6.36.



У.6.37.



У.6.38.



У.6.39.



У.6.40.



У.6.41.



У.6.42.



У.6.43.



У.6.44.



У.6.45



У.6.46



У.6.47.



У.6.48.



У.6.49.



У.6.50.



У.6.51.



У.6.52.



У.6.53.



У.6.54.



У.6.55.



У.6.56.

Жители здешних мест занимались рыболовством, охотой, скотоводством, рубкой леса, сбором даров леса, земледелием и т. д.

С 1806 года Александровск стал уездным городом Екатеринославской губернии.

2 августа 811 года был Высочайше утвержден герб городу Александровску со следующим описанием: "В зеленом поле, крестом поставленные два ружья со штыками. В малиновом поле черный лук с тремя стрелами, вниз обращенными, знаменуют силу нашего оружия и слабость силы татарской!"

В старом, дореволюционном Александровске существовало несколько мелких предприятий сельскохозяйственного направления, принадлежащих иностранным капиталистам.

В 1921 году этот город был переименован в Запорожье.

Запорожье – город металлургов и машиностроителей.

**Бахмут (Артемовск)**, город, райцентр в Донецкой области, Украина. Расположен на реке Бахмутки.

Город возник в 1571 году и был назван Бахмут. Здесь была построена крепость для охраны молодого Московского государства на границе "дикого поля", откуда часто угрожало нашествие татар. Постепенно вокруг сторожевого пункта стало появляться гражданское население, которое одновременно воевало и хозяйствовало, разрабатывало в среднем течении реки Бахмутки залежи соли.

Позже здесь возникло поселение солеваров, сторожа "Бахмутская", преобразованное по приказу Петра I в 1701 году в город. Прцветание соленых промыслов было прервано здесь весной 1708 г. казацко-крестьянским восстанием, во главе которого встал бывший бахмутский атаман Кондратий Булавин. После подавления восстания "крамольный город" разрушили и сожгли петровские войска. Но шло время и возродившийся Бахмут опять стал военным поселением, а после покорения Крыма он превратился в торговый центр на путях к Азовскому морю.

В 1783 году Бахмут стал уездным городом.

В 70-х годах прошлого столетия геологи А. П. Карпинский и Н. Д. Борисяк предложили построить вблизи города соляную шахту. Промышленная добыча соли способствовала росту Бахмута.

До революции город был захолустным, больших промышленных предприятий не имел.

2 августа 1811 года был Высочайше утвержден городу Бахмут со следующим описанием: "Между зеленым и черным полем изображен химический знак соли, бывшей поводом основания города Бахмута".

**Верхнеднепровск**, город, райцентр в Днепропетровской области, Украина.

Расположен на берегу реки Самоткань при впадении ее в Днепр. Город основан в 1780 году.

2 августа 1811 года был Высочайше утвержден герб городу Верхнеднепровск со следующим описанием: "В золотом поле играющий бык, а в нижнем, зеленом поле, текущая серебряная река, означают изобилие в скотоводстве того края и способы от природы к тому данные".

**Мариуполь**, город в Донецкой области, Украина.

Расположен при впадении реки Кальмиус в Азовское море. Морской порт.

Некоторые археологи полагают, что на месте Мариуполя был древний город Домаха.

После ликвидации в конце XVIII в. Запорожской Сечи в устье Кальмиуса был заложен город Павловск. В 1779 году сюда из Крыма переселили греков (бежавших от турецких притеснений) и переименовали город Павловск в Мариуполь ("город Марии"). Назван по имени Марии Федоровны — жены наследника царского престола, будущего Императора Павла I.

В 1784 году назначен уездным городом.

2 августа 1811 года был Высочайше утвержден герб городу Мариуполь со следующим описанием: "Над серебряным полумесяцем, стоящим в черном поле, вознесен восьмиконечный золотой крест, в голубом поле, в знак Всемиловитвейшего принятия из-под ига магометанского под сильную защиту Российской державы, вышедшее из Тавриды, азийское христианство".

Удобное географическое положение на берегу моря, в устье реки Кальмиус, строительство железной дороги и порта, развитие каменноугольной промышленности в Донбассе способствовали быстрому росту города и расширению в нем экспортной торговли. Французские и бельгийские капиталисты построили здесь вблизи железнодорожной станции Сартана металлургические заводы "Никополь" и "Русский провиданс". В их руках находились и другие предприятия. До революции Мариуполь был самый "иностраный" город на юге России. В нем находилось 5 консульств, и в первую очередь, английское и французское.

Здесь в 1842 году в семье бедного сапожника родился художник-пейзажист Архип Иванович Куинджи. В конце XIX столетия в Мариуполе жил писатель Александр Серафимович (Попов), автор романа "Железный поток".

Луганск (Ворошиловоград), город, центр Луганской области, Украина.

Расположен у слиянии рек Лугани и Ольховки в Северский Донец.

Возникновение Луганска связано с основанием 14 ноября 1795 года первого на юге России доменного и литейно-пушечного завода, когда был опубликован правительственный указ "Об устройении литейного з-да в Донецком уезде при реке Лугани и об утверждении ломки найденного в той стране каменного угля". Для выполнения этого указа, военное ведомство насильственно переселяло в эти места из старых промышленных районов более 2 тыс. "рабочих людей", часть которых осела в Каменном броде, деревне Верчунке и непосредственно около строящегося завода. Эти люди стали первыми горняками Донбасса, родоначальниками донецких шахтеров и металлургов.

В 1797 году завод дал первый чугун. Оно сыграло большую роль в усилении военной мощи России, становлении Черноморского флота и в экономическом развитии края. Существование завода способствовало дальнейшему изучению недр Донбасса и возникновению добычи угля в других местах. И все же в конце XIX в. предприятие из-за нерентабельности пришлось закрыть. Но в связи с сооружением железной дороги в крае в Луганске открыли паровозостроительный завод, который принадлежал "Обществу машиностроительных заводов Гартмана", на нем в 1900 г. был освоен выпуск маломощных локомотивов. Появились в городе и другие предприятия.

С 1882 года Луганск стал городом и административным центром Славяно-сербского уезда Екатеринославской губернии. К началу XX в. в Луганске насчитывалось 16 фабрик и заводов, 39 мелких ремесленных предприятия.

22 апреля 1903 года был Высочайше утвержден герб городу Луганску со следующим описанием: "В золотом щите – черная с золотыми швами доменная печь с червленим пламенем, сопровождаемая с двух сторон двумя черными молотами. В вольной части – герб Екатеринославской губернии".

Луганск – родина известного ученого диалектолога, этнографа и писателя, одного из основателей Русского географического общества В. И. Далья.

В 1935 году переименован в Ворошиловоград в честь советского партийного и военного деятеля К. Е. Ворошилова. В 1958 г. городу было возвращено исконное название Луганск, но в 1970 г. после смерти К. Е. Ворошилова, его снова переименовывают в Ворошиловоград. Наконец, в 1990 г. город еще раз переименовывают и он снова становится Луганском!

**Новомосковск**, город, райцентр в Днепропетровской области, Украина.

Расположен на правом берегу реки Самары.

Поселение было основано в 1650 году.

В 1687 году здесь была заложена князем Голицыным крепость Богородская или Самара. В 1736 году граф Миних возобновил укрепление, названное Самарским ребраншементом. Крепость была уничтожена в 1771 году. Городом стал в 1784 году. Город Новомосковск был до революции небольшим административным торговым городом и узлом гужевых дорог.

2 августа 1811 года был Высочайше утвержден герб городу Новомосковск со следующим описанием: "В голубом поле изображено пол-звезды серебряной, восходящей на горизонте, предзнаменующей благоденствие той страны. В малиновом поле, изломленная сабля, означающая уничтожение запорожцев, бывших того города основателями под именем Новоселицы".

В Новомосковске сохранился оригинальный архитектурный памятник – деревянный девятикупольный Троицкий собор, построенный без единого гвоздя по проекту местного зодчего-самоучки Акима Погребняка.

**Павлоград**, город, райцентр в Днепропетровской области, Украина.

Расположен на правом берегу реки Волчья.

Основание города положено в 1797 году образованием села Луганского, бывшего штаб-квартирой Луганского Пикинерского полка. В 1780 г. близ этого села, был устроен шанеп, которому дано было имя Павлоград.

В 1782–1788 гг. Павлоград был уездным городом. Население города образовалось из военных поселенцев, запорожцев, переселившихся сюда из Калешусской Паланки, и переселенцев с острова Минорка, прибывших в 1784 году по указанию Потемкина в слободу Павловскую, причем сам город был переведен отсюда в село Луганское.

2 августа 1811 года был Высочайше утвержден герб городу Павлоград со следующим описанием: "В золотом верхнем поле пасущаяся на свободе лошадь, а в нижнем зеленом поле серебряная наискось река, означающая обилие конских в том округе заводов, лугов и вод".

**Славяносербск**, поселок городского типа, райцентр в Луганской области, Украина.

Расположен на левом берегу реки Северский Донец.

Основан в 1753 году. Безуездный город с 1791 года.

2 августа 1811 года был Высочайше утвержден герб городу Славяносербск со следующим описанием: "В верхнем, золотом поле, шишак серебряный, принадлежащий Славян осербскому народу в память там начального его поселения. А внизу, в красном поле, две чугунные пушки, крестом поставленные в знак соседственного там Луганского литейного завода".



## КИЕВСКАЯ ГУБЕРНИЯ

Герб Киевской губернии Высочайше утвержден 8 декабря 1856 года со следующим описанием: "В лазуревом поле Святой Архистратиг Михаил в серебряном одеянии и вооружении, с пламенеющим мечом и серебряным щитом. Щит увенчан Императорскою короною и окружен золотыми дубовыми листьями, соединенными Андреевскою лентою".

**Киев**, столица Украины, центр Киевской области.

Расположен на обоих берегах Днепра.

Киев основан в VI–VII вв. как центр племени полян.

Возникновение Киева овеяно легендой, которая гласит, что Киев основали три брата – Кий, Щек, Хорив – и их сестра Лыбедь. По имени первого брата и назван Киев. Впервые Киев упоминается в русских летописях под 860 годом в связи с походом Руси на Византию.

Возвышению Киева как политического, культурного и торгового центра Киевской Руси способствовало его географическое положение. Через Киев проходили выжнейшие торговые пути – "из варягов в греки", из Европы в Азию, в Польшу, в Царьград (Константинополь), на Дон, на Муром, в Новгород. В IX – начале XII вв. Киев был центром Киевской Руси. С феодальным раздроблением Киевской Руси на ряд удельных княжеств, усилившимся в XII в. и приведшим к упадку Древне-русского государства, Киев утратил значение политического центра Древней Руси. Во 2-й половине XII в. Киев стал центром Киевского удельного княжества. В декабре 1240 г. Киев после упорной обороны, был захвачен и разрушен монголо-татарскими завоевателями. С этого времени Киевское княжество было в вассальной зависимости от Золотой Орды. Около 1362 г. Киев захватил литовский князь Ольгерд, передавший Киевское княжество в удельное владение своему сыну Владимиру. В 1399 г. Киев выдержал осаду татарского войска, в 1416 г. татарский хан Едигей, захвативший город, не сумел взять княжеский замок, оборонявшийся населением. С 1471 г. Киев стал центром Киевского воеводства Литовского феодального государства. В 1482 г. Киев был захвачен и разграблен войсками татарского хана Менгли Гирея. В XVI в. Киев был захвачен польскими феодалами. В начале XVII в. население вело борьбу против гнета и насаждения католицизма и униатства на Украине.

Население Киева участвовало в освободительной войне украинского народа 1648–54 гг. под руководством Богдана Хмельницкого против шляхетской Польши за воссоединение с Россией. Воссоединение Украины с Россией в 1654 г. имело большое историческое значение для развития Киева как экономического и культурного центра украинских земель.

Город Киев с 1708 г. – центр Киевской губернии, с 1781 г. – Киевского наместничества, с 1797 года – Киевской губернии.

Во 2-й половине XVII в. Киев не раз подвергался нападению войск шляхетской Польши и Крымского ханства.

В XIX в. роль Киева как экономического и культурного центра значительно возросла; быстро развивалась промышленность – преимущественно пищевая и машиностроительная. С сооружением в 1868 – 69 гг. железной дороги Москва – Курск – Киев и в 1869–71 гг. Киевско-Одесской железной дороги, с созданием пароходства на Днепре (1858 г.) Киев стал значительным транспортным узлом. В 1892 г. в Киеве появился первый в России трамвай.

4 июня 1782 г. был Высочайше утвержден герб городу Киеву со следующим описанием: "Архангел Михаил в серебряной одежде в голубом поле".

В Киеве жили и работали многие передовые русские и украинские ученые, писатели, деятели культуры (Н. И. Пирогов, В. И. Вернадский, Т. Г. Шевченко, Леся Украинка, М. Т. Рылский, П. Г. Тычина, А. Е. Корнейчук, А. П. Довженко, М. А. Врубель, В. М. Васнецов и др.).

В городе сохранилось много исторических и архитектурных памятников старины.

Первое письменное упоминание о гербе Киева найдено в сочинении Киевского бискупа (епископа) Вершинского, относящемся к 1595 году. Предлагая разделить Киев на три части и каждой части города дать свой особый герб, автор пишет: "В гербе старого Киева – Подола следует поместить вытянутую из облака голую руку, держащую королевский скипетр, вместо теперешнего варварского лука с двумя стрелами". Отсюда можно заключить, что к 1595 году уже существовал герб Киева, на котором были изображены лук и две стрелы или рука, держащая лук и две стрелы. Однако рисунка этого герба не сохранилось.

Первое из сохранившихся изображений киевского герба с другой символикой – ангелом – есть в Большой государственной книге Титулярнике 1672 года. Позднее почти такой же рисунок герба был помещен в дневнике австрийского дипломата Корба 1699 года и в знаменном гербовнике 1730 года. Причем в последнем есть описание герба: "Киевский – по старому: в середине ангел в белом одеянии с мечом; сияние желтое, поле лазоревое". Фигура на киевском гербе здесь названа ангелом и только в 1782 году при утверждении гербов киевского наместничества впервые появляется другое объяснение фигуры "Архангел Михаил", которое охраняется вплоть до начала XX века.

Существует еще один вариант символики Киевского герба. Это печать киевского Магистрата 1698 года. На ней изображена рука, держащая арбалет (вид лука с приспособлением для натягивания тетивы при помощи ворота). На Руси такое оружие называли самострелом, а в Польше – кушей. Вокруг эмблемы надпись: "Печать меская магистрату его Ц. в Киевския отчины".

**Бердичев**, город, райцентр в Житомирской области, Украина.

Расположен на правом берегу реки Гнилопять.

Бердичев впервые упоминается в 1545 году. Городом стал в 1845 г.

О его прошлом напоминают крепостные стены с башнями (XVI в.), остатки Кармелитского монастыря, а также здание Костела, в котором 14 марта 1849 г. состоялось бракосочетание великого французского писателя Оноре де Бальзака с Эвелиной Ганской (Ржевусской).

В ? году был Высочайше утвержден герб городу Бердичев со следующим описанием: "В голубом поле серебряное бердо с накрест положенными цевкой и челноком золотого цвета, по сторонам червлёные монеты".

**Васильков**, город, райцентр в Киевской области, Украина.

Расположен на левом берегу реки Стугна.

Васильков основан в 988 году – один из старейших русских городов на Украине. В начале XIV в. завоеван Великим княжеством Литовским. В 1686 г. Васильков вошел в состав России.

В 1796 году Васильков стал уездным городом Киевской губернии.

26 декабря 1852 года был Высочайше утвержден герб городу Василькову со следующим описанием: "Щит герба разделен на две равные части; в верхней изображен герб Киевский, а в нижней, червлёной, на зеленой горе, золотая церковь. Герб украшен городской короной".

**Городище**, город, райцентр в Черкасской области, Украина.

Расположен на реке Ольшанке.

Известен с XVI века.

4 июня 1782 г. был Высочайше утвержден герб для г. Городище со следующим описанием: "В голубом поле, крестообразно положенные золотые сабля и ключ, а сверху серебряная звезда".

**Звенигородка**, город, райцентр в Черкасской области, Украина.

Расположена на реке Гнилой Тикич.

Поселение Звенигородка известно с 1545 года.

В ? году был Высочайше утвержден герб городу Звенигородка со следующим описанием: "В червлёном щите изображена вершина горы – Звенигоры, огороженной частоколом, а на ней воин с мечом, в другой руке щит с крестом! По обе стороны воина дата 1792 – присвоение герба городу Польским королем Станиславом Августом".

В 1852 г. для Звенигородки был составлен второй герб, который Высочайше утвержден 26 декабря 1852 г. со следующим описанием: "Щит герба разделен на две равные части; в верхней изображен герб Киевский, а в нижней, червлёной, серебряная зубчатая стена, с тремя башнями. Герб украшен городской короной".

**Канев**, город, райцентр в Черкасской области, Украина.  
Расположен в 2-х километрах от правого берега Днепра.  
Известен с XII века.

Канев был когда-то укрепленным пунктом Киевской Руси. До наших дней здесь сохранились храм Юрия (1144 г.), каменное здание Успенского собора, сооруженное в 1147 году, – свидетели древности города.

В Каневе бывал и похоронен на Чернечей, теперь Тарасовой горе Т. Г. Шевченко. Могила великого kobzаря – место паломничества поклонников его таланта. Летом 1891 года ее посетил 23-летний М. Горький.

В местной парке похоронены выдающийся русский артист, режиссер Московского Малого театра и педагог Александр Петрович Ленский, и советский писатель Аркадий Петрович Гайдар, погибший в боях за Отчизну 26 октября 1941 г.

26 декабря 1852 г. был Высочайше утвержден герб городу Каневу со следующим описанием: "Щит герба разделен на две равные части; в верхней изображен герб Киевский, а в нижней, черной, Русский ратник XII века. Герб украшен городской короной".

**Липовец**, поселок городского типа, райцентр в Винницкой области, Украина.

Расположен на реке Соб.

Липовец известен с 1795 года.

22 января 1796 г. был Высочайше утвержден герб городу Липовец со следующим описанием: "В верхней части щита герб Брацлавский. В нижней – как в сем уезде производится наилучшее скотоводство, составляющее главных жителей избытки, то в означение сего преимущества, в красном поле виден стоящий серебряный бык".

**Махновка**. Данных нет.

22 января 1796 года был Высочайше утвержден герб м. Махновка со следующим описанием: "В верхней части щита герб Брацлавский. В нижней – по состоянию тамо, иждивением помещика, заведенных фабрик – в зеленом поле, накрест положенные, серебряные вещи к фабрикам принадлежащие; бердо, челнок и цевка; по сторонам их в золотые тюки связанные изделия".

**Пятигоры**. Данных нет.

22 января 1796 г. был Высочайше утвержден герб М. Пятигоры со следующим описанием: "В верхней части щита герб Брацлавский. В нижней – в голубом поле, видна вспаханная нива, на которую с левой стороны, из золотого облака рог изобилия сыплет хлебные семена; сим означает богатый урожай в сем уезде хлеба".

**Радомысль** (Радомышль), город, райцентр в Житомирской области, Украина.

Расположен на реке Тетерев.

Радомысль известен с 1150 года как Мыкгород, с XVII века стал называться Радомышлем. Уездный город с 1795 года.

22 января 1796 г. был Высочайше утвержден герб городу Радомышль со следующим описанием: "В верхней части щита герб Новгород-Волынский. В нижней – так как не в дальнем от сего города расстоянии, находится местечко Коростышево, в древности, бывший город Коростень, известный по истории, учиненным Древлянами наказанием, от Великой княгини Ольги. В воспоминание сего изображены: в голубом поле три летящие серебряные голубя, два вверху и один внизу, держащие во ртах своих пламенники: ибо сии птицы употреблены были к зажжению города".

**Сквира**, город, райцентр в Киевской области, Украина.

Данных нет.

22 января 1796 года был Высочайше утвержден герб уездному городу Сквира со следующим описанием: "В верхней части щита герб Брацлавский. В нижней – данный королем Сигизмундом III, герб изображающий: в черном поле золотую крепостную стену с воротами посреди оной, над коими возвышенная башня, имеющая в короне радван".

**Тараща**, город, райцентр в Киевской области, Украина.

Расположена в 20 км от железнодорожной станции Ольшанцы (на линии Фастов-Цветково) и в 126 км к югу от Киева.

Тараща известна с 1611 года. С 1722 года – местечко, с 1740 года – центр староства в Речи Посполитой. В составе Российской Империи с 1793 года. С 1800 года уездный центр Киевской губернии.

26 декабря 1852 года был Высочайше утвержден герб городу Тараща со следующим описанием: "Щит герба разделен на две равные части; в верхней изображен герб Киевский, а в нижней, серебряной, сидящий, с распростертыми крыльями, черный орел. Герб украшен городской короной".

**Умань**, город, райцентр в Черкасской области, Украина.

Расположен при слиянии рек Каменки и Умани.

Умань известна с 1616 года. Умань находилась в Брацлавском воеводстве Речи Посполитой. В 1726–1832 гг. принадлежала польским магнатам Потоцким. С 1793 г. в составе Российской Империи. С 1795 г. уездный город, с 1797 года в Киевской губернии. В 1819–26 гг. в Умани жил декабрист С. Г. Волконский, у которого бывали П. И. Пестель и другие члены южного общества декабристов. В 1838–57 гг. была

центром вольных расселений Киевской и Подольской губерний. В 1890 году соединен железной дорогой с Киевом, в 1891 г. с Одессой.

6 апреля 1845 года был Высочайше утвержден герб городу Умань со следующим описанием: "В верхней половине щита, в золотом поле, Государственный Российский флаг, а в нижней, разделенной на две части, в первой: в голубом поле Украинский казак с пикою; во второй, в красном поле, крестообразно положенные: уланская пика и коса, сверх коих уланская шапка, а внизу – серп".

В юго-западной части города расположен замечательный памятник конца XVIII – начала XIX вв. парк "Софиевка", созданный руками крепостных (заложен в 1726 г., закончен в 1859 году).

В Умани установлен памятник дважды Герою Советского Союза генералу армии И. Д. Черняховскому.

**Черкассы**, город, центр Черкасской области, Украина.

Расположен на правом берегу Кременчугского водохранилища. Порт.

Черкассы известны с 1394 года в составе Киевского княжества, подвластного Литве. После Люблинской унии 1569 года были захвачены Польшей. Население неоднократно участвовало в крестьянско-казацких восстаниях XVI–XVII вв., поддерживало Богдана Хмельницкого. С 1648 г. – центр Черкасского казачьего полка. По Андрусовскому перемирию 1667 г. Черкассы остались за Польшей. С 1793 года в составе Российской Империи. С 1795 г. уездный город, с 1797 года в Киевской губернии.

26 декабря 1852 года был Высочайше утвержден герб городу Черкассы со следующим описанием: "Щит герба разделен на две равные части, в верхней изображен герб Киевский, а в нижней, червленой, серебряный скачущий конь. Герб украшен городской короной".

**Чигирин**, город, райцентр в Черниговской области, Украина.

Расположен на реке Тесмин.

Чигирин известен с 1-й половины XVI в. как опорный пункт Киевской Руси. В 1648–57 гг. в Чигирине находилась резиденция украинского гетмана Б. Хмельницкого. В 1677–1678 гг. русские и украинские войска успешно отразили нападение татаро-турецких войск на Чигирин, но город был разрушен.

Чигирин с 1795 года стал уездным городом Вознесенской, с 1797 года Киевской губернии.

26 декабря 1852 г. был Высочайше утвержден герб городу Чигирин со следующим описанием: "Щит герба разделен на две равные части: в верхней герб Киевский, а в нижней, серебряной, три положенные крестообразно стрелы, обращенные концами вверх. Герб украшен городской короной".

## ПОДОЛЬСКАЯ ГУБЕРНИЯ

Герб Подольской губернии Величайше утвержден 8 декабря 1856 года со следующим описанием: "В лазуревом поле, золотое солнце о шестнадцати лучах, над ним крест золотой. Щит увенчан Императорскою короною и окружен золотыми дубовыми листьями, соединенными Андреевскою лентою".

**Каменец-Подольск**, город, райцентр в Хмельницкой области, Украина.

Расположен на обоих берегах реки Смолрич.

Первые сведения о городе обнаружены в армянских летописях под 1062 годом в связи с приглашением одним из киевских князей армян для совместной борьбы против половцев. В XIII–XIV вв. Каменец-Подольск входил в состав Галицко-Волынского княжества, а во второй половине XIV в. его захватили литовские феодалы.

Город занимал ключевые позиции на торговом пути, ведущем из причерноморских стран к Балтийскому морю и поэтому всегда был объектом воинственных устремлений своих соседей. В 1430 г. его завоевала польская шляхта. Она сделала Каменец-Подольск административным (воеводским) центром Подолья и опорным пунктом своего владычества в этом крае. В городе был построен большой, обнесённый мощными каменными стенами замок, представлявший собой первоклассную крепость. Существует предание, что когда турецкий султан Осман II в 1620 г. подошел со своими войсками и увидел ее мощные укрепления, он решил не брать крепость, сказав: "Если аллах построил этот каменный щит, то пусть он и штурмует его". Но все же турки в 1672 году овладели городом и господствовали в нем 22 года. От тех времен остался архитектурный памятник – стройный минарет, возвышающийся над Каменец-Подольском по сей день, замок "Турецкая крепость" и многие крепостные сооружения.

С переходом в 1793 г. к России город потерял свое стратегическое значение и превратился в административно-чиновничий губернский центр.

В 1793–95 гг. Каменец-Подольск был в составе Изяславского наместничества, в 1795–97 гг. – центр Подольского наместничества, а с 1797 по 1917 гг. – Подольской губернии.

Развитию Подольска сильно мешало отсутствие железной дороги, которая была построена только в 1914–1915 гг. и соединила Каменец-Подольск с Проскуровым, расположенным на магистрали Волочанск – Одесса.

Промышленных предприятий, за исключением пивоваренного, спирто-водочного и др. заводов, до революции здесь не было. Существовали лишь различные кустарные мастерские.

22 января 1796 г. был Величайше утвержден герб городу Каменец-Подольск со следующим описанием: "В голубом поле золотые – сияющее солнце о шестнадцати лучах и над ним четвероконечный крест. Герб сей древний и употреблялся еще во времена владения Российских Великих князей Подолею. Для означения присоединения сего края к Империи изображается: Государственный ея герб, на груди коего положен показанный герб".

**Балта**, город, райцентр в Одесской области, Украина.

Расположен на обоих берегах реки Кодыма.

Балта основана в 1768 году. Слово "Балта" турецкого происхождения и в переводе на русский язык оно обозначает "секира".

Уездным городом стал в 1797 году.

20 июля 1852 года был Высочайше утвержден герб городу Балта со следующим описанием: "Щит разделен на две части; в верхней – герб Подольский, а в нижней – лазоревой, золотой ржаной сноп с таким же кадуцеем. Герб увенчан городской короной".

**Бар**, город, райцентр в Винницкой области, Украина.

Расположен на реке Ров.

Поселение, известен с 1425 года, до 1537 года поселение называлось Ров, а с 1537 года стал называться Баром.

**Бершадь**, город, райцентр в Винницкой области, Украина.

Расположен на реке Дожна.

Других данных нет.

22 января 1796 года был Высочайше утвержден герб м. Бершадь со следующим описанием: "В верхней части щита герб Брацлавский. В нижней – в серебряном поле, древнее земляное укрепление, каковое донныне еще находится близ сего нового города, не имеющего впрочем особливых отличий".

**Брацлав**, поселок городского типа в Винницкой области, Украина.

Расположен на правом берегу реки Южный Буг.

Брацлав известен с XIV в. В XV–XVIII вв. он был центром народных восстаний гнета польской шляхты. В 1648 г. здесь формировался Брацлавский полк освободительной армии Богдана Хмельницкого. После воссоединения Правобережной Украины с Россией (1793 г.). Город (1795 г.) стал центром наместничества.

22 января 1796 года был Высочайше утвержден герб городу Брацлав со следующим описанием: "Сей город имеет герб, от нынешнего короля Польского Станислава Августа, изображающий: в красном поле на каменной горе крепость с двумя по сторонам башнями и с третьей посреди, которая разрушена, в означение, что город сей еще до 1616 года был столичным Брацлавского повета и во время короля Алек-



сандра выстроен в нем замок, который от разных впоследствии времени замешательств и осаждений разрушен. Сей герб оставляется без перемены, а для означения присоединения и подданства сего края к Российской Империи изображается Государственный ея герб, то есть: в золотом поле черный, двоеглавый орел, увенчанный тремя золотыми коронами, держащий в лапах скипетр и державу; на груди же орла положен показанный города Брацлава герб”.

**Винница**, город, центр Винницкой области, Украина.

Расположена на обоих берегах реки Южный Буг, в том месте, где в него впадают слева река Винничка, а справа Вишне.

Впервые город упоминается в 1363 г., как крепость, сооруженная литовскими князьями. Город много раз разрушали крымские татары, но он опять возрождался и рос. В нем строились монастыри и костелы, церкви и школы, имевшие не только культовое, но и оборонное значение.

С 1793 г. город в составе России. Уездным городом Винница стала с 1795 года.

Развитие города пошло быстрее после постройки в 1870 г. вблизи него железной дороги Одесса – Киев. И все же до революции город оставался главным образом торговым центром с пищевой и кустарной промышленностью, с небольшим суперфосфатным заводом, перерабатывающим подольские фосфаты.

22 января 1796 года был Величайше утвержден герб городу Винница со следующим описанием: ”В верхней части щита герб Брацлавский. В нижней – герб данный в 1650 году Королем Яном Казимиром, который изображает в красном поле золотую уду на два жала в стороне разделенную, а в корне содержащую крепость, под которою косым крестом же положены два меча натурального вида”.

В городе родился (в 1864 г.) и некоторое время жил известный украинский писатель, друг М. Горького Михаил Коцюбинский. В 5 км от Винницы в селе Пирогово находится музей-усадебка Николая Ивановича Пирогова, знаменитого русского хирурга. Здесь он прожил последние 20 лет своей жизни и в 1881 г. похоронен в склепе возле церкви.

**Вербовец**. Данных нет.

22 января 1796 года был Величайше утвержден герб заштатному городу Вербовец со следующим описанием: ”В верхней части щита герб Подольский . В нижней – в красном поле, с левой стороны, вооруженная мечом рука, в означение предосторожности, по положению сего города близ границы. Сей герб присвоен по привилегии короля Сигизмунда III, от 7 июня 1607 года”.

**Гайсин**, город, райцентр в Винницкой области, Украина.

Расположен на левом берегу реки Соб.

Гайсин основан в 1600 году. Городом стал в 1795 году.

Других данных нет.

22 января 1796 года был Высочайше утвержден герб для города Гейсин со следующим описанием: "В верхней части щита герб Брацлавский. В нижней, в зеленом поле, серебряное простертое орлиное крыло. Таковой герб дан сему городу в 1744 году, ноября 11, королем Польским Августом III".

**Грудек**. Данных нет.

22 января 1796 года был Высочайше утвержден герб для м. Грудек со следующим описанием: "В верхней части щита герб Подольский. В нижней, в знак положения сего города между горами изображаются: в красном поле, по сторонам две золотые горы, а между ими видна городская серебряная стена".

**Зиньково**. Данных нет.

22 января 1796 года был Величайше утвержден герб м. Зиньково со следующим описанием: "В верхней части щита герб Подольский. В нижней – в голубом поле положены пирамидально плиты серебряные в означение, что в тамошних местах, добывается камней для фундамента нужных и извести в большом количестве".

**Летичев**, поселок городского типа, райцентр в Хмельницкой области, Украина.

Расположен при впадении реки Волк в Южный Буг.

Летичев упоминается в Летописи XIII в. в связи с разрушением его татарами. В XVI в. здесь возвели замок, руины которого сохранились до наших дней.

Летичев – место историческое, связанное с борьбой украинского народа за свое освобождение. В 1648–1654 гг. в его окрестностях действовал отряд М. Кривоноса, в конце XVIII в. – гайдамаки, а в начале XIX в. – повстанцы У. Кармалюка.

22 января 1796 года был Высочайше утвержден герб для города Летичев со следующим описанием: "В верхней части щита герб Подольский. В нижней – в голубом поле бегущий, серебряный волк, помещенный в гербе, от наименования протекающий через город речки сего имени, употребляемого по привилегии Польского короля Стефана Батория".

**Литин**, поселок городского типа, райцентр в Винницкой области, Украина.

Расположен вблизи реки Згар.

Время основания неизвестно, а первые сведения о нем относятся к XV в., когда в Литине литовские князья построили крепость. Уже в XVIII в. она была превращена в тюрьму, где содержались крестьяне-бунтовщики и среди них некоторое время находился легендарный руководитель народного восстания в Подолье в начале XIX в. Устим Кармалюк. Он родился в местном селе Головчинцы (теперь Кармалюковье), в этих краях действовали его повстанческие отряды, здесь же в Литине он и похоронен”.

22 января 1796 года был Величайше утвержден герб для города Литин со следующим описанием: ”В верхней части щита герб Брацлавский. В нижней – в знак обилия в сем округе лесов, поставлены в серебряном поле натурального вида четыре дерева: посреди две рядом сосны, а по сторонам их, две же ели”.

**Могилев-Подольский**, город, райцентр в Винницкой области, Украина.

Расположен на левом берегу Днестра.

Это небольшой, но привлекательный город, возникший в живописной долине, и известный изобилием овощей в летне-осенний сезон.

Город основан в конце XVI в. Здесь был построен замок, названный Могилев в честь Молдавского господаря М. Могилы. Находясь при главной переправе через Днестр, на пути из Молдавии на Украину, Могилев уже в XVII в. становится важным торговым пунктом на путях из Украины в Молдавию и Турцию. В XVII–XVIII вв. город захватили турки и поляки.

В освободительной войне 1648–1654 гг. город был местом формирования Могилевского казачьего полка, прославившегося в боях против польской шляхты, в частности, защитой в 1654 г. небольшой крепости на Днестре – Буши. В тот год 6-тысячный отряд казаков под командованием сотника Гречка оборонял ее от 60-тысячного шляхетского войска. Это событие украинский писатель М. Старицкий описал в исторической повести ”Осада Буши” и в драме ”Оборона Буши”.

Могилев-Подольский стал городом в 1795 году. С 1796 года – уездный город Подольской губернии.

Со 2-й половины XIX в. с развитием судоходства на Днестре – один из факторов хлебной торговли.

22 января 1796 года был Высочайше утвержден герб для города Могилева-Подольского со следующим описанием: ”В верхней части щита герб Брацлавский. В нижней – в серебряном поле, произрастающий виноград, который в окрестностях сего города родится обильно”.

**Новая Ушица**, поселок городского типа, райцентр в Хмельницкой области, Украина.

Расположена на реке Калюс (приток Днестра).

Других данных нет.

**Ольгополь**. Данных нет.

**Проскуров** (Хмельницкий), город, центр Хмельницкой области, Украина.

Расположен на левом берегу реки Южный Буг.

Старое название города Плоскиров, указывающее на его положение в долине реки Плоской, известно с 1493 года, как укрепленный пункт в составе Польши. В годы освободительной войны (1648–1654 гг.) местная крепость была взята войсками Б. Хмельницкого. Но и впоследствии, во весь период господства шляхты, в окрестностях города не утихали восстания крестьян. После второго раздела Польши (1793 г.) Плоскиров (Плоскуров) отошел к России и в 1795 г. стал называться городом Проскуров и сделался уездным центром Подольской губернии. Мало изменила его жизнь и железнодорожная ветка Волочиск – Жмеринка, прошедшая через город. Он по-прежнему оставался бедным и захолустным. До революции в городе фактически не было промышленности.

22 января 1796 года был Высочайше утвержден герб городу Проскуров со следующим описанием: "В верхней части щита герб Подольский. В нижней – в голубом поле, три стрелы крестообразно положенные, средняя острием вниз, а две другие оным вверх. Употребление сего герба видно по актам судебных мест".

В 1954 г. в ознаменование 300-летия воссоединения Украины с Россией, Проскуров переименован в Хмельницкий в честь гетмана Украины Б. М. Хмельницкого.

В конце XIX века в Проскурове жил русский писатель А. И. Куприн, служивший здесь в 46-м Днепровском полку.

**Сальница**. Данных нет.

**Тульчин**, город, райцентр в Винницкой области, Украина.

Расположен на правом берегу реки Сальница.

Известен с 1607 года как польская крепость Нестервар в Брацлавском воеводстве. С 1649 г. – местечко под названием Тульчин. В 1672–99 гг. находился под властью Турции. Во 2-й половине XVIII в. принадлежал польским магнатам Потоцким. В 1792 г. был резиденцией Торговицкой конфедерации. С 1793 года в составе Российской Импе-

ри. Здесь в 1796–97 гг. находилась штаб-квартира А. Суворова. В этом городе стоял Вятский полк, которым командовал Т. Пестель – руководитель Южного общества декабристов. В декабре 1825 года в Тульчине Пестель и был арестован.

В 1795–1804 гг. был уездным городом, а с 1804 г. заштатным, затем Местечко Подольской губернии.

22 января 1796 года был Высочайше утвержден герб городу Тульчин со следующим описанием: "В верхней части щита герб Брацлавский. В нижней – в ознаменование избытка хлебного урожая и плодородия земель уезда, поставлены в голубом поле, три золотые снопа Ржи".

**Ушица** (старая). Данных нет.

Известна с 1144 года. Заштатный город с 1795 года.

22 января 1796 года был Величайше утвержден герб городу Ушица со следующим описанием: "В верхней части щита герб Подольский. В нижней – в сербrianом поле шесть совокупно лежащих гор; на средней водружен четвероконечный красный крест. Сей герб привилегиею соответственно местному положению – утвержден".

**Хмельник**, город, райцентр в Винницкой области, Украина.

Расположен на реке Южный Буг.

Хмельник – древний город – известен с 1362 года. В 1534 году была построена крепость. Хмельник единственный в Побужье получил в свое время магдебургское право – ремесленно-купеческое самоуправление. Это способствовало широкому развитию в нем ремесел и торговли.

22 января 1796 года был Высочайше утвержден герб городу Хмельник со следующим описанием: "В верхней части щита герб Брацлавский. В нижней – так как около 1500 года, в местечке Хмельник, для защиты от набегов татарских построен замок в достопамятность чего, король Польский Сигизмунд III, дал войску Хмельницкому герб знаменующий: каменную, в голубом поле башню, огражденную стеною – серебром изображенные".

**Ямполь**, поселок городского типа, райцентр в Винницкой области, Украина.

Расположен на левом берегу Днестра.

Известен с XVI века. Уездный город с 1795 года.

Других данных нет.

22 января 1796 года был Величайше утвержден герб городу Ямполь со следующим описанием: "В верхней части щита герб Подольский. В нижней, в зеленом поле, серебряная гора, в означение того, что сей город окружает с восточной стороны меловая гора".

## ПОЛТАВСКАЯ ГУБЕРНИЯ

Герб Полтавской губернии Высочайше утвержден 5 июля 1878 года со следующим описанием: "В золотом щите, черный трехугольный памятник, украшенный золотом кольцеобразною змеею. За памятником, два зеленых знамени с золотым коронованным вензелевым изображением имени императора Петра Великого, древки червленые с остриями от копья. Все сопровождается, в главе щита, двумя косвенно, накрест положенными червлеными мечами. Щит увенчан императорскою короною и окружен золотыми дубовыми листьями, соединенными Андреевскою лентою".

**Полтава**, город, центр Полтавской области, Украина.

Расположен на правобережном плато реки Ворсклы и трех холмах.

Это одно из древнейших поселений на Украине, известное с начала VII века. Впервые упоминается в Ипатьевской летописи с 1174 года под названием "Лтава" или "Олтава", когда близ нее одержал победу над половцами Игорь Святославич. И была она тогда пограничным городком Переяславского княжества. В 40-х годах XIII в. была захвачена монголо-татарами, а в XIV веке – Великим князем Литовским. Впервые своим современным именем город назван в грамоте литовского князя Витовта в 1430 году.

По Люблинской унии 1569 года Полтава отходила к Польше.

В 1648–54 гг. жители Полтавы активно участвовали в народно-освободительной войне. В 1658 году население Полтавы участвовало в народном восстании, возглавляемом полтавским полковником Мартыном Пушкарем.

В 1693–95 гг. несколько раз разорялась набегами крымских татар.

Во время Северной войны 1700–21 гг. героически выдержала трехмесячную осаду шведских войск. 27 июня (8 июля) 1709 г. под Полтавой между шведскими и русскими войсками произошло Полтавское сражение 1709 года победой армии Петра I над вторгшимся на Украину войсками Шведского короля Карла XII. Сам Карл XII бежал в Турцию.

В XVII–XVIII вв. Полтава – один из ремесленных и торговых центров Левобережной Украины.

С 1648–1774 гг. Полтава была центром Полтавского полка.

С 1775 года Полтава – уездный город Новороссийской губернии, с 1784 г. Екатеринославского наместничества, с 1797 года Малороссийской губернии, с 1802 года – центр Полтавской губернии.

До революции Полтава оставалась мелкочиновничьим губернским городом. Промышленность в нем была развита слабо.

22 мая 1803 года был Высочайше утвержден герб городу Полтава со следующим описанием: "Щит четверочастный, скошенный: в первой

червленой части две шпаги накрест положенные, во 2-ой части, в серебряном поле, знамя с государственным гербом. В 3-ей, серебряной части растущая пальма. В 4-ой голубой части, каменная пирамида, на которой изображение вечности – змея, держащая в пасти свой хвост.

Полтава – родина писателя И. П. Котляровского, художника Н. А. Ярошенко, А. В. Луначарского; в городе жили и работали В. Г. Короленко, А. Я. Рудченко (Панас Мирный), учился Н. В. Гоголь. Посещали город – Т. Г. Шевченко, М. М. Коцюбинский, Леся Украинка, Н. В. Лысенко.

В городе много исторических и архитектурных памятников, среди архитектурных достопримечательностей города выделяется здание краеведческого музея, построенное в стиле украинского зодчества, облицованное цветной керамикой и украшенное гербами всех городов бывшей Полтавской губернии.

**Гадяч**, город, райцентр в Полтавской области, Украина.

Расположен на правом берегу реки Псёл, вблизи впадения в него реки Грунь.

Гадяч основан в 1634 году.

Когда-то здесь жила украинская писательница Леся Украинка.

Других данных нет.

4 июня 1782 года был Высочайше утвержден герб городу Гадяч со следующим описанием: "Архангел Михаил поражающий золотым копьем черного дьявола в красном поле".

**Гливицк**. Известен с 1320 года.

Других данных нет.

4 июня 1782 года был Высочайше утвержден герб городу Гливицк со следующим описанием: "Коронованное золотым венцем, в красном поле золотое сердце, на коем положены крестообразно две черные стрелы".

**Голтва**. В данное время не существует.

Местечко Голтва Полтавской губернии было расположено на реке Псёл в устье реки Говтва. Прочное заселение местности относится к началу XVII в. В 1631 г. в городе был построен укрепленный замок, а в 1638 г. гетман Остронин победоносно выдержал здесь атаку польских войск Потоцкого. В 1658 и 1661 годах происходили близ Голтвы битвы между русскими войсками и сторонниками гетмана Выговского, в 1696 г. между татарами и казаками. В XVIII в. Голтва была сотенным местечком Миргородского полка. А к концу века в качестве местечка причислена к Полтавской губернии. В 1781 году становится уездным городом.

4 июня 1782 года был Высочайше утвержден герб м. Голтва со следующим описанием: "В красном поле, положенные крестообразно серебряная сабля и стрела, острыми концами вверх".

**Градижск.** Данных нет.

**Зеньков,** город, райцентр в Полтавской области, Украина.

Расположен на реке Ташань.

Зеньков известен с 1604 года.

Других данных нет.

4 июня 1782 года был Высочайше утвержден герб городу Зеньков со следующим описанием: "В голубом поле серебряная луна, рогатая и водруженный в оной золотой крест, а в верхних углах щита две шестиугольные звезды".

**Золотоноша,** город, райцентр в Черкасской области, Украина.

Расположен на реке Золотоноша.

Поселение Золотоноша впервые упоминается с 1647 года. Уездный город с 1781 года.

4 июля 1782 года был Высочайше утвержден герб городу Золотоноша со следующим описанием: "В пурпуровом поле золотой, четверугольный большой крест с сиянием".

**Кобеляки,** город, райцентр в Полтавской области, Украина.

Расположен на правом берегу реки Ворскла.

Основан в начале XVII века. Город с 1803 года.

В апреле 1842 года был Высочайше утвержден герб городу Кобеляки со следующим описанием: "Щит разделен на две части, в верхней, золотой – лавровый венок, в нижней, красной – сложенные накрест лежачие меч и ружье".

**Константиноград,** город, райцентр в Харьковской области, Украина.

Расположен на правом берегу реки Берестовая.

Константиноград основан в 1731 г., как Белёвская крепость, названная по имени полка, прибывшего из города Белёв. К концу XVIII в. крепость утратила оборонительное значение и Екатерина II в 1784 г. преобразовала ее в город с названием Константиноград, присвоенным в честь второго внука Императрицы Великого князя Константина Павловича. В 1922 г. город был переименован в Красноград.

В апреле 1842 года был Высочайше утвержден герб городу Константиноград со следующим описанием: "В зеленом поле на верху крепость, внизу – татарин с серебряной саблей".

**Кременчуг,** город, райцентр в Полтавской области, Украина.

Расположен на обоих берегах Днепра.

Кременчуг известен с 1571 года.

Город упоминается только в XVII веке. Возник он у одного из бродов, по которому татары переходили на правую сторону Днепра.



Население Кременчуга принимало участие в крестьянско-казацких восстаниях конца XVI – 1-й половины XVII вв. и освободительной войне украинского народа 1648–54 гг. В 1648–67 гг. был сотенным городом казацких полков.

В 1754 г. в городе была учреждена Таможня. В 1765–83 гг. был административным центром Новороссийской губернии, с 1783–93 гг. уездный город Екатеринославского наместничества. С 1797 г. – уездный город Малороссийской губернии, с 1802 года – Полтавской губернии. До отстройки города Екатеринослава с 1784 по 1789 гг. считался наместническим городом.

24 апреля 1798 года был Высочайше утвержден герб городу Кременчуг со следующим описанием: "В голубом щите серебряная полоса, означая реку Днепр, протекающую через сей город".

В городе жил выдающийся советский педагог А. С. Макаренко.

**Лохвица, город, райцентр в Полтавской области, Украина.**

Расположен на низменных берегах рек Лохвица и Сулица.

Как незначительное поселение город упоминается в 1320 г. В шведскую войну в Лохвице находился отряд шведов; сюда Мазепа отправил для хранения свою казну. По изгнанию поляков из Малороссии, Лохвица была сотенным городом Миргородского полка, а в 1764 году перечислена в Лубенский полк. В 1781 г. при образовании Черниговского наместничества Лохвица зачислена уездным городом, а в 1802 г. при образовании Полтавской губернии вошла в число ее уездных городов.

4 июня 1782 г. был Величайше утвержден герб городу Лохвица со следующим описанием: "В золотом поле градския врата, а на них три остроконечные башни с голубыми флюгерами".

**Лубны, город, райцентр в Полтавской области, Украина.**

Расположен на высоком правом берегу реки Сула.

Поселение Лубны впервые упоминается в Летописи под 1107 годом в связи с победой под Лубны Киевских князей над половцами. С конца XVI в. (1596 г.) было владение рода князей Вишневецких. После восстания Б. Хмельницкого город перешел в руки казаков, входил в состав Миргородского полка (около 1649 г.), в 1658–1781 гг. был центром Лубенского полка. Жители Лубны участвовали в антифеодальных восстаниях 1658, 1687 гг. в борьбе против шведских интервентов в 1708–09 гг. В царствовании Петра I в Лубнах был основан ботанический сад и введена культура лекарственных растений.

С 1782 года Лубны уездный город Киевского наместничества, с 1793 г. Малороссийской губернии, с 1802 г. – Полтавской губернии.

4 июня 1782 года был Высочайше утвержден герб городу Лубны со следующим описанием: "В голубом поле рука, держащая золотую булаву".

**Миргород**, город, райцентр в Полтавской области, Украина.

Расположен на обоих берегах реки Хорол.

Миргород основан в 1575 году.

Других данных нет.

4 июня 1782 года был Величайше утвержден герб городу Миргород со следующим описанием: "В голубом поле золотой четверугольный крест, и под оным серебряная осмиконечная звезда".

Миргород – родина писателя Панаса Мирного (Афанасия Яковлевича Рудченко) – создателя украинского социального романа. В Миргороде жил также Н. В. Гоголь.

**Переяславль** (Переслав-Хмельницкий), город, райцентр в Киевской области, Украина.

Расположен на левом берегу Днепра, у слияния рек Альты и Трубежа.

Переяславль известен с 911 года, после составления договора Руси с Византией. Древний форпост, защищавший Киев от набегов кочевников. Остатки фортификационных сооружений и развалины каменных построек XI в. сохранились здесь до наших дней.

Во второй половине XI в. – 1239 г. был центром Переяславского княжества. В 1239 году город был razорен монголо-татарами. Переяславль в XVII веке был политическим центром Освободительной войны украинского народа. Здесь 8 января 1654 года на Переяславской раде было принято решение о воссоединении Украины с Россией.

4 июня 1782 года был Высочайше утвержден герб городу Переяславль со следующим описанием: "В серебряном поле трех уступная башня, увенчанная церковною главою и зубчатою короною".

Во второй половине XVIII в. в городе жил и преподавал пиитику в местной славяно-латинской коллегии украинский поэт и философ Г. С. Сковорода.

До революции Переяславль оставался захолустным уездным городом.

В городе в 1954 году был воздвигнут Монумент в ознаменование 300-летия воссоединения Украины с Россией.

**Пирятин**, город, райцентр в Полтавской области, Украина.

Расположен на правом берегу реки Удай.

Пирятин известен с 1155 года.

Уездный город с 1781 года.

Других данных нет.

4 июня 1782 года был Высочайше утвержден герб городу Пирятин со следующим описанием: "В красном поле натянутый золотой со стрелюю лук".

**Прилуки**, город, райцентр в Черниговской области, Украина.

Расположен на обоих берегах реки Удай.

Прилуки – один из древнейших городов Украины. Время возникновения его еще не установлено, а впервые упоминается он в 1092 г. Он стоял на защите восточных границ Киевской Руси, был разрушен ордами Батыея, в XIV в. его захватили литовские, позже – польские феодалы, а с 1802 г. он стал уездным городом Полтавской губернии.

4 июня 1782 года был Высочайше утвержден герб городу Прилуки со следующим описанием: "В золотом поле бычья золотая, пронзенная саблею голова".

До революции здесь работали полукустарные предприятия: салотопенное, свечное, кожевенное, спирто-водочное и т. д.

В городе в свое время бывал Т. Г. Шевченко, упоминавший Прилуки в повести "Музыкант".

**Ромны**, город, райцентр в Сумской области, Украина.

Расположен на высоком правом берегу Сулы, при впадении в нее реки Большой Ромен.

Ромны упоминается в Летописи под 1096 годом, как оборонительный пункт от печенегов и половцев. Первое упоминание о Ромнах встречается еще в другой грамоте Владимира Мономаха (XII в.) В 1239 году Ромны были захвачены многоло-тарами. С 1362 года находился в составе Великого княжества Литовского, с 1569 года в Речи Посполитой. После русско-польской войны 1654–67 гг. вошел в состав Русского государства. В 1708 г. Ромны захватил Карл XII, но войска генерала Алларта изгнали из города шведов.

С 1781 года стал городом, с 1802 года – уездный город Полтавской губернии, один из центров торговли на Левобережной Украине. Каждый год сюда, на знаменитую Ильинскую ярмарку, приезжали русские и иностранные купцы.

4 июня 1782 года был Высочайше утвержден герб городу Ромны со следующим описанием: "В зеленом поле на двустепенном возвышении золотой крест".

В Ромны сохранилось древнеславянское городище VIII–X вв. "Монастырище" (Роменско-Боршевская культура).

**Хорол**, город, райцентр в Полтавской области, Украина.

Расположен вблизи реки Хорол.

Поселение, известен с 1083 года.

Уездный город с 1781 года.

Других данных нет.

4 июня 1782 года был Высочайше утвержден герб городу Хорол со следующим описанием: "В красном поле, крестообразно положенные: золотая сабля и стрела концами вниз".

## ТАВРИЧЕСКАЯ ГУБЕРНИЯ

Герб Таврической области был Высочайше утвержден 8 марта 1784 года со следующим описанием: "В золотом поле двуглавый орел, на груди онаго в голубом поле золотой осьмиконечный крест, означающий, что крещение во всей России через Херсонес произошло, крест же поставлен в государственном гербе для того, что и оный прислан от греческих Императоров в Россию, тогда, когда воспринято Великими князьями крещение".

Герб Таврической губернии Высочайше утвержден 8 декабря 1856 года со следующим описанием: "В золотом поле черный Византийский, увенчанный двумя золотыми коронами, орел с золотыми клювами и когтями, и червлеными языками; на груди в лазуревом, с золотыми краями щите золотой осьмиконечный крест. Щит увенчан Императорскою короною и окружен золотыми дубовыми листьями, соединенными Андреевскою лентою".

**Симферополь**, город, столица Республики Крым.

Расположен на обоих берегах реки Салгир.

На месте Симферополя (его юго-восточной части) в III веке до н. э. по IV век н. э. находилась столица Скифского государства Неаполь Скифский, затем татарская крепость Керменчик. В XV веке на месте старой части города возникло татарское поселение Ак-Мечеть, где обычно собирались войска Крымского ханства перед началом своих опустошительных набегов на Украину и Россию, Молдавию и Польшу. На месте которого в 1784 году был основан Симферополь, как административный центр Таврической области, входившей в состав Новороссийской губернии, а в 1802 году область была реорганизована в Таврическую губернию.

С этим периодом истории Симферополя связаны имена команд. русскими войсками В. М. Долгорукова и А. В. Суворова, который возгласил строительство укреплений на месте старой Ак-Мечети.

После включения Крыма в состав России и создания Таврической области в 1784 году, началось строительство ее административного центра. Новый город получил название Симферополь, что означает по гречески "город пользы".

Крымская война 1853–1856 гг. всколыхнула захолустную жизнь города. В Симферополе располагались тыловые службы русских войск, из Севастополя сюда привозили раненых. Во время крымской кампании знаменитый русский хирург Н. И. Пирогов оказывал большую помощь врачам, работавшим в симферопольских военных госпиталях.

С Симферополем связаны имена таких известных ученых, как Д. И. Менделеев, В. В. Докучаев, А. Е. Ферсман. Таврический университет окончил И. В. Курчатov.

Здесь работали выдающиеся исследователи Крыма П. С. Паллас,

П. И. Кеплен, основатель Никитского ботанического сада XX в. Стевен.

С городом связана жизнь мастера морского пейзажа русского живописца И. К. Айвазовского, композиторов А. А. Спендиарова, А. Н. Серова, поэта И. Л. Сельвинского. Здесь жили и творили писатель К. А. Тренев и художник-баталист Н. С. Самокин. В разное время город посещали В. А. Жуковский, А. С. Пушкин, Н. В. Гоголь, А. С. Грибоедов, Л. Н. Толстой, В. В. Маяковский.

У Симферополя старинная репутация театрального города. на сцене его театра ставились спектакли с участием М. С. Щепкина, М. Л. Кропивницкого, М. К. Зеньковецкой, О. Л. Книппер-Чеховой, В. И. Качалова.

За свою сравнительно недолгую для города историю Симферополь имел 2 официально утвержденных герба. 7(18) февраля 1784 г. Светлейший князь Таврический Г. А. Потемкин подал Императрице Екатерине II проект административного устройства области, центром которой должен был стать новый город, названный Симферополем: "Сие наименование означает, город пользы, а поэтому, герб-улей с пчелами, имеющий сверху надпись "полезное".

В 1844 г. был составлен другой герб городу Симферополь, который Высочайше утвержден 17 ноября 1844 г. со следующим описанием: "В щите, разделенном на две части, в верхней – среди голубого поля золотой крест, в нижней – среди золотого поля Гатвердаг высочайшая из Крымских гор".

Население города и его окрестностях занимались земледелием, садоводством, скотоводством и кустарным промыслом. В XIX в. был местным торговым центром.

В 1874 году через Симферополь прошла железная дорога Лозовая-Севастополь. До конца прошлого века Симферополь занимал только левый берег Салгира, а затем здесь стало застраиваться и правобережье.

**Алешки, город, райцентр в Херсонской области, Украина.**

Расположен на левом берегу Днепра.

Древнерусский город Олешье известен с XI века. Название восходит к глубокой древности. Еще греческий историк и географ Геродот (V в. до н. э.) писал о плавневых лесах в устье Днепра среди многочисленных проток. В древнегреческом языке словом "Олешье" обозначается "Лес". Таково происхождение названия этого города. Впоследствии "Олешье" трансформировалось в "Алешки".

Город и прилегающая к нему территория вошли в историю, как запорожская казачья вольница Олешковская сечь, которая просуществовала с 1711 по 1734 годы.

Годом основания города считается 1876 год.

Алешки имел 2 герба. Первый, как и большинство гербов Таври-

ческой губернии, был утвержден в 1844 году.

17 ноября 1844 года был Высочайше утвержден герб городу Аleshки со следующим описанием: "Эмблематическое изображение реки, несущей в красном поле золотой скипетр государства, в знак того, что река Днепр приносит изобилие, богатство сему уезду, под благотворною защитою Российской державы".

В городских гербах Российской Империи река эмблематически изображалась в виде старика с длинными волосами и густою бородою, увенчанного венком из тростника, лежавшего в камыше и облокотившегося на урну, из которой течет вода".

В 1893 году для города был составлен другой герб, который Высочайше утвержден 21 июля 1893 года со следующим описанием: "В лазуревом щите серебряная Запорожская галера с затянутыми парусами, а в вольной части герб Таврический. Щит увенчан серебряною башенною короною о трех зубцах и окружен двумя золотистыми колосьями, перевитыми Александровскою лентою".

Новый герб был составлен, чтобы напомнить потомкам о славном историческом прошлом города.

**Балаклава** сейчас входит в черту города Севастополя, являлась одним из его районов. Впервые упоминается у Страбона, Птолемея и других античных авторов под названием Символон. В IX–XIII веках, как и другие города Причерноморья, Символон вел торговлю с Русью. В 1357 году завоеван генуэзцами. В окрестностях Севастополя сохранились остатки генуэзской крепости XV века – комплекс стен и башен. В 1475 году город захватывают турки и дают ему название Балаклава ("гнездо рыб"). В 1783 году вместе со всей территорией Крыма Балаклава вошла в состав России. Во время Крымской войны 1853–1856 годов у Балаклавы шли бои русских войск с войсками союзников в 1854 году.

Герб Балаклавы утвержден не был и в документах сохранился лишь его проект: "В червленом щите – золотой зубчатый пояс. Над ним – серебряный Георгиевский Крест, под ним – серебряные генуэзские ворота. В вольной части – герб Таврической губернии". Проект составлен в 1849 году. Его символика связана с наиболее значительными периодами истории Балаклавы: генуэзским XIV–XV веков и Крымской войны 1853–1856 годов.

**Бердянск**, город, райцентр в Запорожской области, Украина.

Расположен в устье реки Берда.

Город возник в 1827 году у места впадения в Азовское море реки Берды. Сначала он назывался Новогайск, а позднее получил название по имени реки – Бердянск. В 1835 году город стал уездным центром Таврической губернии. В 1902 году в Бердянске открылся грязе-

вой курорт, но особой популярностью он не пользовался.

С городом связаны имена некоторых выдающихся людей. Здесь учился руководитель восстания на крейсере "Очаков" в 1905 году лейтенант П. П. Шмидт, здесь создавал свои первые картины советский художник И. И. Бродский. В окрестностях Бердянска в селе Ново-Стасовке в 1907 году родилась прославленная летчица, Герой Советского Союза П. Д. Осипенко.

17 ноября 1844 г. был Высочайше утвержден герб городу Бердянск со следующим описанием: "В верхней полосе, в зеленом поле, серебряная нагайская кибитка и черный плуг, означающие полукочевой быт поселенных в сем уезде нагайцев и занятие хлебопашеством других местных обывателей, а в нижней части, в голубом поле, черный якорь, выражающий сопредельность того уезда с морем".

**Бахчисарай**, город, райцентр Республика Крым.

Расположен в долине реки Чуруксу, между северной и средней грядой Крымских гор.

Бахчисарай был основан в 1519 году ханом Менгли Гиреем и был столицей Крымского ханства вплоть до присоединения его к России в 1783 году. В Бахчисарае и его окрестностях сохранилось много архитектурных памятников того времени. Прежде всего – это ансамбль бывшего ханского дворца, построенного в XVI в. В нем сохранился знаменитый Бахчисарайский "фонтан слез", воспетый А. С. Пушкиным и А. Мицкевичем.

В Бахчисарае 13 января 1681 г. был заключен Бахчисарайский мирный договор на 20 лет между Россией и Турцией с признанием присоединения к России Левобережной Украины и русского подданства запорожских казаков.

В окрестностях Бахчисарая находился средневековой пещерный город Чуфут-Кале, основанный в V–VI веках. После татаро-монгольского нашествия в XIII веке город упоминается в летописях под названием Кырк-Ер. В XIV–XV веках у стен Бахчисарая возник торгово-ремесленный посад. С ростом Бахчисарая Чуфут-Кале постепенно пришел в упадок и был оставлен жителями к середине XIX века. Сейчас это историко-архитектурный памятник средневекового Крыма с сохранившимися постройками, мавзолеем и молитвенными домами караимов-кенассам. Почти не разрушенными сохранились пещеры и оборонительные стены города-крепости.

В 1871 году был разработан проект городского герба, который впоследствии же был специально утвержден в качестве герба города: "В зеленом поле поставлен серебряный минарет с черными окнами, по бокам сопровождаемый золотыми крестами, а в вершине – золотым полумесяцем и серебряными монетами. В вольной части – герб Таврической губернии."

### **Евпатория, город-курорт Республики Крым.**

Расположен на берегу Черного моря.

На месте современной Евпатории в VI–V веках до н. э. греки основали колонию под названием Керкантида. Во II веке до н. э. она была захвачена скифами, около IV века прекратила свое существование. В XIII веке ворвавшиеся в Крым татарские орды захватывают город, известный с тех пор под именем Гезлёв. Позднее им овладели турки, создавшие здесь крепость, в которой томились десятки тысяч пленных славян. Гезлёв в то время являлся одним из основных центров работорговли в Крыму. После присоединения Крыма к России, Гезлёв в 1874 году был переименован в Евпаторию. С этого времени город стал быстро расти. Сюда тянулись разоренные крестьяне из среднерусских губерний, поступающие здесь работать на соляные промыслы и созданный для вывоза крымской пшеницы Евпаторийский порт. Торговцы зерном, солепромышленники, городская знать возводят в городе особняки, виллы и дачи, внушительные здания торговых и коммерческих фирм и банков.

Это требовало много строительных материалов и, в первую очередь, камня. Для этого рядом с Евпаторией в карьерах Мамаева увала начали разработку ракушечника, ставшую впоследствии крупнейшей в Крыму.

Росту Евпатории способствовал также курорт, возникший в последней четверти прошлого столетия, где использовались лечебные грязи Мойжакского озера.

17 ноября 1844 года был Высочайше утвержден герб городу Евпатория со следующим описанием: "В правой половине щита, в зеленом поле, баранья золотая голова, означающая удобство Тарханского кута к разведению серых овец; слева, в красном поле, черный змий, обвинившийся около серебряного жезла, пьющий из черной чаши – эмблема медицины, знаменующая Сакские грязи, коих действительность не подвержена сомнению".

### **Карасубазар, город, райцентр Республики Крым.**

Расположен на живописной долине реки Бюк-Карасу среди плодовых садов, виноградников и табачных плантаций.

Имя свое город получил от названия речки Карасу – "Черная вода", на которой возникло старинное татарское торговое селение. Карасубазар в переводе с татарского – "город на реке Карасу".

До 1784 года город являлся административным центром Крыма. С Карасубазаром связано имя великого русского полководца А. В. Суворова. В 1777 году в сражении у стен города будущий генералиссимус одержал победу над объединенными турецко-татарскими войсками.

Даты основания Карасубазара и утверждения городом – не известны.



Как и ряд других городов Таврической губернии, Карасубазар не имел официально утвержденного герба. В архивах сохранился лишь проект, датированный 1871 годом: "В золотом щите положен зеленый пояс, обремененный тремя серебряными лунами, сопровождаемый сверху и внизу черными крымчакскими шапками. В вольной части – герб Таврической губернии".

**Керчь**, город, порт в Республике Крым.

Расположен на берегу Керченского пролива.

В VI в. до н. э. на восточной оконечности Крымского полуострова был основан Пантикапей, который в V в. до н. э. был столицей Боспорского рабовладельческого государства, разгромленного в конце IV в. н. э. гуннами. В X–XII веках на развалинах Пантикапея возникает город Кърчев, который входит в состав Тмутаранакского русского княжества. Русское название этого города – Керчь. В это время Керчь являлась важным звеном в торговых связях Киевской Руси с Крымом, Кавказом, Средиземноморскими странами. В период татаро-монгольского нашествия Керчь была подчинена Генуе, а после 1475 года становится опорным пунктом турецкого государства в Крыму. По Кичуп-Кайнарджайскому мирному договору 1774 года Керчь отошла к России.

В 1790 году Ф. Ф. Ушаков в Керчинском проливе разгромил турецкую эскадру. В 1821 году в Керчи открылся рейдовый порт.

Открытие вблизи города в начале 80-х годов XVIII века залежей железных руд способствовало росту города.

17 ноября 1844 года был Высочайше утвержден герб городу Керчь со следующим описанием: "В золотом поле, черный, скачущий грифон – герб некогда процветавшей столицы Царей Боспорских, Пантикапея, на месте которого основана Керчь; внизу ключ, означающий вход из Черного моря в Азовское. Герб украшен сверху короною".

**Мелитополь**, город, райцентр в Запорожской области, Украина.

Расположен на правом берегу реки Молочной.

Город возник на месте небольшого селения Александровская слобода. Свое имя он получил в 1841 году – в переводе с греческого Мелитополь – "медовый город". Название это неслучайное, ведь еще в прошлом веке город славился своими садами. Особой гордостью Мелитополя была и остается знаменитая мелитопольская черешня.

17 ноября 1844 года был Высочайше утвержден герб городу Мелитополь со следующим описанием: "В верхней половине щита, в зеленом поле, Российский Государственный герб – т. е. двуглавый черный орел – в воспоминание покорения Тавриды победоносным оружием России, а в нижней половине, в зеленом поле, золотая книга с крестом, в знак поселения в этом уезде Христиан".

**Ногайск**, город, райцентр в Запорожской области, Украина.  
Расположен на реке Обиточная.

Город начал свое начало от селения Обиточное, основанного в 1800 году несколькими семьями из Рязанской губернии, переселенным графом Орловым-Денисовым и поселившихся на реке Обиточная. Название реки связано с курганом Обиташ (в переводе с тюркского "оба камня") или каменная могила, находящимся у истоков реки. Селение называлось также и по владельцу: Денисово, Денисовка. В Обиточном кроме крестьян из Рязанской губернии были поселены также ногайские татары. Находилась в селении управа по делам ногайцев. В 1821 году на другом берегу реки было начато строительство города Ногайск, который со временем поглотил Обиточное.

Документов об утверждении официального герба Ногайска не сохранилось. В архивах имеется описание проекта герба, датированного 1871 годом: "В зеленом поле положена в столб золотая ногайская сабля, сопровождаемая сверху и по бокам золотыми же полумесяцами. В вольной части – герб Таврической губернии".

**Орехов**, город, районный центр в Запорожской области, Украина.  
Расположен на реке Конка.

Город основан в 1801 году, а в 1871 г. создан проект городского герба: "В золотом щите положены в столб червлёные грабли, сопровождаемые двумя зелеными лесными орехами. Такие эмблемы даны по занятиям населения – городские жители, как и крестьяне владеют землей. Орехи означают прежнее название города – Ореховая балка. В вольной части – герб Таврической губернии". Этот проект не был официально утвержден как городской герб.

**Перекоп** – единственный город Таврической губернии, не сохранившийся до нашего времени. На его месте сейчас хлебное поле. Правда, на карте Крыма есть название "Перекоп", но оно принадлежит селу, расположенному в 2-х километрах от того моста, где находился город. А нынешний Красноперекопск – город, районный центр Республики Крым – вообще находится в 25 км к югу. Тем интереснее узнать, что же было изображено на гербе Перекопа.

17 ноября 1844 года был Высочайше утвержден герб городу Перекоп со следующим описанием: "В красном поле золотой ключ полуострова Крыма, означающий вход в оный; в средней полосе щита, среди зеленого поля серебряный Перекопский замок". |

Перекопский ров и вал протянулись от Каркинитского залива до Сиваша. Их длина – 8475 метров. Высота вала от дна рва доходит до 18–20 метров. Ров, имеющий в ширину 20, а в глубину – 10 метров, заполнялся водой, так что из Каркинитского залива можно было на небольших судах пройти в Сиваш. Откосы и дно рва были облицованы

каменными плитами. На самом валу из известняка и булыжника были сложены стены и башни, облицованные тесанными камнями. Самым главным фортификационным сооружением была крепость Ор-Капу, находящаяся примерно в центре Перекопского вала. В период татарско-турецкого владычества ров и вал были превращены в сильно укрепленную крепость, своего рода сторожевой пункт на границе полуострова. Само название крепости – "Ор-Капу" – в переводе означает "ворота в валу со рвом".

После длительных войн и сложной дипломатической борьбы Крымское ханство было объявлено независимым от Турции, а в 1783 г. его территория была присоединена к России. Крепость на валу и сам вал потеряли свое оборонительное значение.

От древних бастионов и крепости Ор-Капу ныне остались одни руины. Вероятнее всего, что "Перекопский замок", изображенный на гербе Перекопа, и был ни чем иным, как крепостью Ор-Капу.

Севастополь, город-герой ("Твердыня, созданная славой" – так назвал Севастополь Н. А. Некрасов) Республики Крым, база Черноморского флота.

Расположен на побережье многочисленных живописных бухт Черного моря.

В V веке до н. э. на юго-западном побережье Крыма возникла греческая колония Херсонес. Славяне называли ее Корсунь. Наибольшего экономического и политического расцвета Херсонес достиг в IV–III веках до н. э. Борясь с Византией за выход к Черному морю, князь Владимир Святославович в 898 году совершил поход на Херсонес и взял его. В конце XIII века Херсонес был разгромлен татарами и прекратил существование. К востоку от развалин Херсонеса в XVIII веке возник Севастополь.

История Севастополя начинается с 1778 года, когда на берегу удобной для стоянки судов Ахмарской бухты, на месте татарского поселения Ах-Мар (Белый утес), по приказу А. В. Суворова были построены первые военные укрепления города, ставшего потом главной базой Черноморского флота России.

Севастополь основан 3 июня 1783 г., как военно-морской порт и крепость, после включения Крыма в состав Российской Империи. В строительстве и укреплении города-крепости большую роль сыграли А. В. Суворов, Д. Н. Сенявин, Ф. Ф. Ушаков. Название городу было присвоено 10 февраля 1784 года. Севастополь в переводе с греческого – "величественный город", "город славы". В 1804 году Севастополь был объявлен главным военным портом Черного моря.

Здесь воспиталась целая плеяда замечательных флотоводцев: Ф. Ф. Ушаков, М. П. Лазарев, П. С. Нахимов, В. А. Корнилов, В. И. Истомин. В дальнейшем строительстве Севастополя и укреплении боевой

мощи Черноморского флота важная роль принадлежала адмиралу М. П. Лазареву, который с 1833 по 1851 годы был главным командиром Черноморского флота и портом Черного моря. Из Севастополя уходил на бессмертный подвиг бриг "Меркурий" под командованием А. И. Казарского, отсюда вышли русские эскадры, чтобы покрыть себя славой в Наварринском и Синопском сражениях.

Тяжелейшие испытания на долю Севастополя выпали в Крымскую войну 1853–1856 гг., когда у стен города решалась его судьба. Немногим меньше года – 349 дней с 13 сентября 1854 по 28 августа 1855 года, матросы, солдаты и все население Севастополя сдерживали здесь натиск объединенных сил Англии, Франции, Турции и Сардинии. Руководил этой героической обороной адмирал В. А. Корнилов. Именно он отдал приказ затопить старые парусные корабли, чтобы закрыть подход к стенам города с моря. 11 сентября 1854 года с 5 линкоров и двух фрегатов были сняты орудия, а сами корабли были затоплены у входа в Северную бухту. После гибели В. А. Корнилова на Малаховом кургане оборону города возглавил адмирал П. С. Нахимов, который тоже погиб в сражении недалеко от того места, где был смертельно ранен его предшественник.

В обороне города Севастополя принимал участие великий русский хирург Н. И. Пирогов. Именно во время этой войны им была создана впервые в мире служба сестер милосердия. На бастионах города сражался молодой артиллерийский офицер, будущий великий русский писатель Л. Н. Толстой.

Героическая оборона Севастополя 1854–1855 годов вошла в историю России, как одна из славных страниц русского военного искусства. Подвиг защитников города нашел отражение и в утвержденном в 1893 году гербе Севастополя: "В червленом щите серебряный гриф с червлеными же глазами и языком. В вольной части герб Таврической губернии. Щит увенчан древнею царскою короною, на которой стоит Императорский орел. За щитом два скрещенных золотых якоря, а по сторонам щита два червлених знамени, соединенные лентою ордена Св. Великомученика и Победоносца Георгия. На правом знамени золотой вензель с Бозе почившего Государя Императора Николая I, а на левом таковой же вензель в Бозе почившего Государя Императора Александра II, оба вензеля украшены Императорскою короною и цепью ордена Св. Апостола Андрея Первозванного".

Герб Севастополя был одним из самых "нарядных" и величественных городских гербов России. И это не случайно. Ведь Севастополь уже тогда называли "городом русской славы", неприступным бастионом южных морских границ державы. Об этом говорят и золотые якоря, и лента Георгиевского Креста – высшей награды России, даваемой за особые мужество и доблесть.

Но почему на гербе изображен грифон (или гриф, как сказано в описании). Дело в том, что грифон – мифологическое существо с телом льва, головой и крыльями орла – был древней эмблемой Херсонеса. И дело не только в том, что новый морской город был построен вблизи руин бывшей греческой колонии. Херсонес сыграл огромную роль в истории Руси. Ведь именно в Херсонесе первым их славян принял Христианство Киевский князь Владимир, который в 988 году крестил киевлян. Этот год считается датой крещения Руси.

В Севастополе множество памятников, воздвигнутых к 50-летию обороны города в 1904–1905 годах. Это прежде всего памятник "В память кораблей, затопленных в 1854–1855 гг. для заграждения входа в рейд" скульптура А. Адамсона и Панорама "Оборона Севастополя" художника К. Рубо. Немало и литературных памятников героической обороны. И лучшими из них являются "Севастопольские рассказы" Л. Н. Толстого, сражавшегося на бастионах города и произведения Станюковича, родившегося в Севастополе.

### **Старый Крым, город в Республике Крым.**

Расположен у подножья Агармыша в окружении зеленых склонов в широкой долине в 26 км к Востоку от Феодосии и в 100 км от города Симферополя.

Город возник еще до завоевания Крыма монголо-татарами в XIII веке. С XIII века город, называемый тогда Салхат, был центром Крымского улуса Золотой Орды. Здесь чеканились монеты с именами ее ханов. В XIII–XV веках Салхат становится транзитным пунктом караванной торговли Генуэзской Кафы с древнерусскими княжествами через Перекоп и Средней Азией через Поволжье. С XV в. и до присоединения Крыма к России город назывался Эски-Крым ("Старый Крым"). После присоединения Крыма к России с 1783 года по 1787 год носил имя Левкополь – "тихий город", а с 1787 года – окончательно стал называться Старый Крым.

В Старом Крыму и его окрестностях можно увидеть одну из самых древних мечетей – мечеть Узбека, построенную в 1314 году. Недалеко от города, в лесу находится старинный армянский монастырь Святого Георгия. К историческим памятникам Старого Крыма относятся руины средневековой церкви и могила хана Мамай.

Утвержденного герба у города не было. Сохранился лишь созданный в 1871 году проект: "В черном щите – золотая голова дракона с червлеными глазами и языком. В вольной части – герб Таврической губернии".

С городом связано имя писателя Александра Грина. Он похоронен на городском кладбище, а в городе существует дом-музей писателя.

**Феодосия, город в Республике Крым.**

Расположен на берегу Феодосийского залива Черного моря.

Это очень древний город, история которого насчитывает более 2600 лет. Его основали греки-милетцы еще в VII–VI веке до н. э. Название "Феодосия" в переводе с греческого означает "Богом данная". Во второй половине VI в. и в V веке до н. э. город был греческим полисом с развитыми торговыми связями. С 80-х годов IV в. до н. э. Боспорский царь Левкон овладел Феодосией и превратил ее в крупный центр хлебного экспорта Боспора. В 107 году до н. э. здесь был один из центров восстания рабов во главе с Савмаком.

В IV веке до н. э. Феодосию сожгли и разрушили гунны, а в конце VI века захватили хазары. Во второй половине XIII века генуэзцы основали в Феодосии, находящейся под властью татар, свою торговую факторию Кафа, которое в XIV–XV вв. стала важнейшим центром торговли между Западом и Востоком.

В 1472 году возвращался на родину после "Хождения за три моря" в Индию знаменитый русский купец-путешественник Афанасий Никитин.

С 1475 года город вместе с побережьем Крыма перешел к туркам, став их опорным пунктом и крупным рынком работорговли. Стены Кафы видели нашествия турок, крымских татар, смелые набеги запорожцев, которые в борьбе за свободу громили здесь своих поработителей и вызволяли из рабства своих братьев и сестер.

Во время русско-турецкой войны 1768–1774 годов Кафа 29 июня 1771 года была взята русскими войсками. В 1783 году вместе со всей территорией Крыма город вошел в состав Российской Империи и получил прежнее название – Феодосия. Он стал быстро расти как морской порт.

В 1802 году Феодосия стала уездным центром Таврической губернии.

Оба дореволюционных герба Феодосии характеризовали город как крупный морской торговый порт. На раннем, утвержденном в 1811 году гербе в щите, имеющем голубое поле, крестообразно изображены: трезубец Нептуна и Меркурьев жезл; в заглавии щита хлебный сноп, а в подножии – золотое руно". Трезубец Нептуна, древнеримского бога морей и океанов, свидетельствует о расположении города у моря и имеющимся в городе морском порте. Кадуцей – жезл, обвитый двумя змеями, принадлежит Меркурию, в древнеримской мифологии богу торговли. Не совсем ясно, почему на гербе изображено золотое руно. В Древней Греции существовал миф об агронавтах, отправившихся на корабле "Арго" за шкурой волшебного барана – золотым руном, Но, по преданию, золотое руно было спрятано в волшебной роще в Колхиде (так в Древней Греции называли Черноморское побережье Кав-

каза). Но почему золотое руно изображено на гербе Феодосии? Вероятнее всего, это не именно легендарное золотое руно, а просто овечья шкура, в знак того, что жители здешних мест издавна занимались овцеводством. А расположенный в верхней части геральдического щита хлебный сноп говорит о распространенном в уезде хлебопашестве, дающем богатые урожаи пшеницы.

В 1844 году городу был составлен новый герб, который Высочайше утвержден 17 ноября 1844 года со следующим описанием: "В голубом поле, вверху, черный Российский орел, внизу красная Генуэзская башня, с серебряным корабельным носом, в воспоминание древнего пребывания там генуэзцев и древней значительной торговли Феодосийского порта".

В 1892 году Феодосия была соединена с железнодорожной линией Севастополь – Донбасс. В 1899 году из Севастополя в Феодосию был переведен коммерческий порт. Оба эти фактора способствовали быстрому росту и развитию города.

В 1905 г. в Феодосийский порт заходил восставший броненосец "Потемкин".

Феодосия – родина великого художника-мариниста И. К. Айвазовского, который в 1880 году основал картинную галерею и завещал ее родному городу.

**Ялта, город-курорт в Русспублике Крым.**

Расположен амфитеатром на южных склонах главной гряды Крымских гор – берегу Черного моря.

Еще задолго до н. э. здесь поселились древние тавры.

Ялта известна с 1145 года под названием Джалита, Гиялита и Ялта, как портовый город, а с XIV века она уже значится на геграфических картах, став генуэзской колонией. С 1475 года город находился под властью Турции.

В 1783 году в составе Крымского ханства присоединена к России, а в 1883 году стала уездным городом Таврической губернии. С этого времени начинается быстрое развитие Ялты. До этого, в период татаро-турецкого владычества, она пришла в запустение и превратилась в жалкую рыбацкую деревушку, состоявшую из нескольких десятков дворов. Вскоре после присоединения к России, лучшие земли вблизи Ялты стали раздаваться русским дворянам и татарским мурзам, а город, стиснутый со всех сторон именьями, долго не расширялся.

С появлением в Ливадии, по соседству с Ялтой, царской резиденции XIX века город и его окрестности начинают приобретать значение курорта. Большие заслуги в его развитии принадлежат одному из корифеев русской медицины профессору С. П. Боткину и великому русскому писателю и врачу А. П. Чехову, талантливому врачу В. Н. Дмитриеву.

Яркий след в жизни Ялты оставили жившие в ней Н. А. Некрасов, Леся Украинка, М. М. Коцюбинский, А. М. Горький.

Герб Ялты был Высочайше утвержден в 1844 году со следующим описанием: "Среди голубого поля крестообразно положенные две золотые ветви, лавровая и виноградная; ветвь с гроздьё означает виноделие, преуспевающее на Южном берегу Крыма; лавровая ветвь указывает единственное в России место, где лавр может расти на открытом воздухе; равным образом припоминает одержанную в 1774 году вблизи Алушты, у деревни, Шумы, генералом Михаилом Илларионовичем Голенищевым-Кутузовым победу над Турецким десантом, и место, где этот незабываемый полководец получил знаменитую в истории медицины рану в глаз".

В толковании герба автором была допущена историческая неточность. Дело в том, что во время упомянутого сражения М. И. Кутузов был не генералом, а лишь полковником. Но все по порядку.

24 июня (5 июля) 1774 года близ деревни Шумы в 10 км северо-западнее Алушты русский гренадерский батальон заставил отступить многочисленный десантный отряд турок, направлявшийся к Ангарскому перевалу. Командовал батальоном 29-летний полковник М. И. Кутузов. Удачно проведенный бой закончился для будущего фельдмаршала тяжелым ранением. Пуля вошла в левый висок и вышла через правый глаз. Гренадеры промыли рану командира водой из небольшого родничка. И именно благодаря целебной родниковой воде, как утверждает предание, кровотечение быстро остановилось и Кутузов остался жив. Возможно, спасли полководца не "живая" вода, а закалка и богатырское здоровье. Хотя и в наше время подобная рана считается смертельной.

В 1824–1826 годах на месте ранения М. И. Кутузова был установлен памятник, известный под названием Кутузовский фонтан. А деревню Шумы переименовали в Кутузовку. И сегодня каждый, кто проезжает трассой Симферополь – Ялта может видеть этот памятник недалеко от деревни Верхняя Кутузовка.



## ХАРЬКОВСКАЯ ГУБЕРНИЯ

21 сентября 1781 года был Высочайше утвержден герб Харьковской губернии со следующим описанием: "В зеленом поле, положенные крестообразно рог изобилия с находящимися в нем плодами и цветами, и кадуцей или Меркурьев жезл, изъявляющие как изобилие окружных стран того города, так и торговлю, производимую на бывшей там знатной ярмарке".

В 1878 году для Харьковской губернии был составлен другой герб, который Величайше утвержден 5 июля 1878 года со следующим описанием: "В серебряном щите черная оторванная конская голова с червлеными глазами и языком; в червленой главе щита золотая о шести лучах звезда между двумя золотыми византийскими монетами. Щит увенчан Императорскою короною и окружен золотыми дубовыми листьями, соединенными Андреевскою лентою". Этот герб в губернии просуществовал 9 лет.

Государь, снисходя на ходатайство Харьковского дворянского общества, 21 мая 1887 года повелел возвратить Харьковской губернии прежний ся герб (с изображением кадуцея и рога изобилия), дарованный ей в 1781 году Императрицею Екатериной II.

Герб 1781 года после доработки был Величайше утвержден 21 мая 1887 года со следующим описанием: "В зеленом щите положены крестообразно: золотой рог изобилия и кадуцей, жезл коего тоже золотой, а крылья и змеи серебряные. Щит увенчан Императорскою короною и окружен золотыми дубовыми листьями, соединенными Андреевскою лентою".

Остановимся подробнее на символике герба Харькова – "Рог изобилия и кадуцей". В нем отразилась историческая обстановка, сложившаяся к моменту составления герба в Харьковском крае. В конце XVII века с передвижением границ Русского государства на юг, Харьков потерял свое значение как крепость, защищавшая край от набегов крымских татар. В городе, через который проходили все основные торговые пути с востока на запад, в это время бурно расцвели торговля и ремесла. Поэтому появление на его гербе эмблемы, символизирующей изобилие и торговлю, не случайно.

Символ богатства – рог изобилия – восходит к древнегреческой мифологии. Однажды, зацепившись за дерево, коза Амалфея, вскормившая младенца Зевса обломила рог. Зевс сделал его волшебным, наделив свойством давать владельцу все, что он пожелает.

Кадуцей – жезл – атрибут бога торговли и покровителя путешественников Меркурия (в греческой мифологии – бог Гермес ).

Харьков, город, центр Харьковской области, Украина.

Расположен в междуречье Уды, Лопани и Харькова.

Харьков основан около 1655–56 гг. украинскими казаками, выходцами из Правобережной Украины, стал крепостью на южных границах Русского государства для защиты от набегов крымских татар. Свое название он получил по имени реки Харьков, протекающей вблизи города.

Возникнув как военная крепость, Харьков вскоре превратился в хозяйственный пункт.

До 1768 г. – полковой город Харьковско-Слободского казачьего полка.

В 1765–1780 гг. и 1797–1835 гг. был центром Слободско-Украинской губернии, в 1780–1796 гг. Харьковского наместничества, в 1835 – 1925 гг. – Харьковской губернии.

21 сентября 1781 года был Высочайше утвержден герб для города Харьков со следующим описанием: "В зеленом поле, положенные крестообразно рог изобилия с находящимися в нем плодами и цветами, и кадуцея или Меркурьев жезл, изъявляющие как изобилие окружных стран того города, так и торговлю производимую на бывшей там знатной ярмарке".

В 1-й половине XIX в. в Харькове возникли первые промышленные предприятия (медеплавильные и металлообрабатывающие мастерские, чугуно-литейный з-д). В 1805 г. был основан университет. Во второй половине XIX в. в городе появилась машиностроительная промышленность (завод с/х машин, паровозостроительный з-д и др.). Харьков стал крупным узлом железных дорог, соединивших его в 1873 г. с Ростовом-на-Дону и Киевом, в 1875 году с Севастополем. К началу XX в. в городе было свыше 130 промышленных предприятий.

**Ахтырка**, город, райцентр в Сумской области, Украина.

Расположен вблизи реки Ворсклы (левом берегу).

Ахтырка возникла более трехсот пятидесяти лет назад (1641 г.). Тогда Ахтырка представляла собой укрепление сторожевой линии, построенной для защиты от набегов татар.

До революции здесь были кустарные предприятия.

21 сентября 1781 года был Высочайше утвержден герб городу Ахтырка со следующим описанием: "В голубом поле золотой крест с сиянием сверху, изображающий знаменитость сего города по великому числу приезжающих богомольцев".

В городе сохранился ценный архитектурный памятник XVIII века – Ахтырский собор, построенный в 1758 г. по проекту выдающегося зодчего Растрелли.

**Беловодск**, поселок городского типа, райцентр в Луганской области, Украина.

Расположен на реке Деркул.

Других данных нет.

21 сентября 1781 года был Высочайше утвержден герб для города Беловодск со следующим описанием: "В верхней части щита – герб Воронежский. В нижней – ходящий аист в зеленом поле, означающий изобилие птиц, в окрестностях онаго города".

**Белополь** (Белополье), город, райцентр в Сумской области, Украина.

Расположен на берегу реки Вир.

В прошлом это был оборонительный пункт на южной границе России, возникший еще в 1672 году.

21 сентября 1781 года был Высочайше утвержден герб для города Белополье со следующим описанием: "В верхней части щита герб Харьковский. В нижней – три водяные мельницы в золотом поле, каковых в самом деле, как в городе, так и в окрестностях онаго весьма много".

До революции Белополье представляло собой значительное торговое селение, занимавшееся продажей хлеба в губернии.

В Белополье в 1888 году родился выдающийся советский педагог и писатель А. С. Макаренко.

**Богодухов**, город, райцентр в Харьковской области, Украина.

Расположен на высоком правом берегу реки Мерлы.

Богодухов основан в 1662 году на месте существовавшего острога. Он много раз отражал набеги крымских татар. Богодухов городом стал в 1681 году. Во время войны со шведами в 1708 г. в Богодухове были расквартированы войска, руководимые князем Меншиковым и царевичем Алексеем Петровичем

21 сентября 1781 года был Высочайше утвержден герб для города Богодухова со следующим описанием: "В верхней части щита герб Харьковский: в зеленом поле положенные крестообразно рог изобилия с находящимися в нем плодами и цветами, и Меркурьев жезл. В нижней – терновое дерево с плодами, в серебряном поле, означающее великое изобилие онаго".

До революции захолустный город с кустарными предприятиями.

**Валки**, город, райцентр в Харьковской области, Украина.

Расположен на берегу реки Мжи, правом притоке Северского Донца.

Поселение Валки основано в 1646 г. как крепость. Городом становится в 1780 г. Вокруг него сохранились чудесные леса, а в

самом городе много садов.

21 сентября 1781 года был Высочайше утвержден герб городу Валки со следующим описанием: "В верхней части щита герб Харьковский. В нижней – три сливы в голубом поле, означающая великое изобилие сего рода плода".

До революции здесь были кустарные мастерские.

В Валках поставлен памятник украинскому поэту П. А. Грабовскому (1864–1902 гг.), выступавшему продолжателем революционных традиций Т. Г. Шевченко. За свою прогрессивную деятельность Павел Арсеньевич был в 1889 году осужден на длительную каторгу и ссылку в Восточную Сибирь, где и умер.

**Волчанск**, город, райцентр в Харьковской области, Украина.

Расположен на правом берегу реки Волчья.

Поселение Волчанск основан в 1674 году. Уездным городом стал с 1780 году.

21 сентября 1781 года был Величайше утвержден герб городу Волчанск со следующим описанием: "В верхней части щита герб Харьковский. В нижней – бегущий волк в голубом поле, означающий имя сего города".

**Змиев**, город, райцентр в Харьковской области, Украина.

Расположен у впадения реки Мжи в Северский Донец.

Территория, где расположен город, была заселена славянами еще до татарского нашествия.

Старинный Змиев возник в 1604 году раньше Харькова (1655 – 1656 гг.). В 1640 г. запорожцы основали здесь крепость, которая вскоре стала одной из наиболее мощных в Слободской Украине. Уездным городом стал в 1797 г. Большой промышленности здесь не было, кроме ремесленных мастерских.

4 февраля 1803 года был Высочайше утвержден герб городу Змиев со следующим описанием: "Щит, имеющий красное поле, на коем изображен извивающийся вверх золотой змий с градскою на голове его короною".

**Золочев**, поселок городского типа, райцентр в Харьковской области, Украина.

Расположен на обоих берегах реки Уды. Золочев основан в 1677 году.

Других данных нет.

21 сентября 1781 года был Величайше утвержден герб городу Золочев со следующим описанием: "В верхней части щита герб Харьковский. В нижней – две дули в зеленом поле, означающие великое оных в сем месте изобилие".

**Изюм**, город, райцентр в Харьковской области, Украина.

Расположен в лесной местности Изюмской луки и левобережной боровой террасы Северского Донца.

Изюм известен с 1571 года как наблюдательный пункт укрепленной сторожевой линии, созданной вдоль южных границ Руси. Около 1681 года здесь построили крепость, ставшую форпостом в борьбе с крымскими татарами.

В 1765 году поселение Изюм стал городом.

До революции Изюм был захолустным городишком с ремесленно-кустарными мастерскими.

21 сентября 1781 года был Высочайше утвержден герб городу Изюм со следующим описанием: "В золотом поле три виноградные лозы с плодом, показывающие самое именование сего города и что плод сей в окрестностях сего города родится".

Изюм – родина известного художника С. И. Васильковского (1854–1917 гг.). В своих картинах "На пастбище" и "Ромодановский тракт" он отобразил красоту и величие украинской природы.

На окраинах Изюма есть исторические памятники. В 1600 году недалеко от того места, где потом возник город, построили крепость Царьборисов – один из центров крестьянского восстания, возглавляемого Степаном Разином.

**Краснокутск** (до 1765 года – Красный Кут), поселок городского типа, райцентр в Харьковской области, Украина.

Расположен на правом берегу реки Мерла, левый приток Ворсклы.

Поселение Красный Кут известно с 1651 года. Уездным городом стал с 1779 года.

Других данных нет.

21 сентября 1781 года был Высочайше утвержден герб городу Краснокутск со следующим описанием: "В верхней части щита герб Харьковский. В нижней – семь черешен в серебряном поле, означающие великое изобилие сего плода".

**Купянск**, город, райцентр в Харьковской области, Украина.

Расположен на реке Оскол.

Поселение Купянск известно с 1685 года. Городом стал в 1779 году.

Других данных нет.

21 сентября 1781 года был Высочайше утвержден герб городу Купянск со следующим описанием: "В верхней части щита герб Воронежский. В нижней – сидящий сурок в золотом поле, каковыми зверьками окрестности сего города изобилуют".

**Лебедия** (до 1658 г. – Лебяжий город), город, райцентр в Сумской области, Украина.

Расположен на левобережной боровой террасе Псе́ла.

Лебязий город, как его называли в прошлом, был основан в 1655 году.

В 1658 году его стали называть город Лебедин, позднее стал оборонительным укреплением в борьбе Петра I с изменником Мазепой, который во время Северной войны 1700–21 гг. перешел на сторону вторгшихся на Украину шведов. После Полтавской битвы (1709 г.) бежал вместе с Карлом XII в Турцию.

В 1797 году Лебедин стал уездным городом.

21 сентября 1781 года был Высочайше утвержден герб городу Лебедин со следующим описанием: "В верхней части щита герб Харьковский. В нижней – лебедь в золотом поле, изначающий собою имя сего города".

В окрестностях Лебедина тихие, задумчивые пруды и озера, а также живописные дубравы.

Издравле здесь занимались животноводством, а также мелким кустарным ремеслом.

**Мирополь (Мирополье)** в Житомирской области, Украина.

Расположен на реке Случь.

Основан в первой половине XVII века.

Других данных нет.

21 сентября 1781 года был Высочайше утвержден герб для города Мирополь со следующим описанием: "В верхней части щита герб Харьковский. В нижней – часть засеянного житом поля, и положенные крестообразно две масляные ветви, в серебряном поле, означающие имя сего города".

**Недригайлов**, поселок городского типа, райцентр в Сумской области, Украина.

Расположен на левом берегу реки Верхней Сулы.

Недригайлов основан в конце – начале XVII века.

В 1647 году недригайловское укрепление отошло к России.

21 сентября 1781 года был Величайше утвержден герб городу Недригайлов со следующим описанием: "В верхней части щита герб Харьковский. В нижней – восемь черных слив в золотом поле, означающих великое в том месте оных изобилие".

**Новогеоргиевск.**

Город Новогеоргиевск был расположен на реке Тясмин.

Город возник в начале XVII века как укрепление. До 1795 г. и с 1821 по 1860 гг. был городом Крыловым, а с 1795 по 1821 гг. был городом Александрия.

В конце 1950 года после сооружения Кременчугской ГЭС и водо-

хранилища, территория была затоплена. Население эвакуировано.

6 апреля 1845 года был Высочайше утвержден герб городу Новогеоргиевск со следующим описанием: "В верхней половине щита, в золотом поле, Государственный Российской герб, а в нижней, разделенной на две части, в первой: в голубом поле Св. Великомученик и Победоносец Георгий, во второй: в серебряном поле золотой кирас и серп".

**Старобельск**, город, райцентр в Луганской области, Украина.

Расположен на обоих берегах реки Айдар.

В 1686 году переселенцы из Черниговской, Полтавской и других губерний организовали здесь на реке Айдар слободу под названием Старо-Белая. Скрывшись в "Дикое поле" от кабалы польских магнатов и украинских богачей, местные земледельцы около 100 лет не знали крепостного гнета. Лишь в конце XVIII столетия крестьяне были вновь приписаны к помещичьим усадьбам. К 1797 году относится и преобразование слободы в уездный городок Старобельск. На скупке зерна выросло и развивалось это степное поселение. Его благополучие зависело от того, что как сложится конъюнктура на Ростовской хлебной бирже. Это был медвежий угол: до ближайшей железнодорожной станции 60 км, и не случайно поэтому писатель В. М. Гаршин, хорошо знавший Старобельск (имение его отца находилось в 12 км от города), один из своих рассказов, навеянных местной жизнью, назвал "Медведи".

19 марта 1804 года был Высочайше утвержден герб городу Старобельск со следующим описанием: "В верхней части щита герб Воронежский, в нижней, в золотом поле, черная лошадь, бегущая в правую сторону".

**Сумы**, город, центр Сумской области, Украина.

Расположен на реке Псёл при впадении в нее реки Сумки, от которой получил свое наименование.

На месте этого города еще в VII–IX вв. существовало Липенское городище, что подтверждается находками здесь древних арабских монет. После поражения войск Богдана Хмельницкого под Берестечком усилилось заселение Слободской Украины бежавшими от гнета польских панов крестьянами, казаками и мелкой украинской шляхтой. В 1652–1653 гг. выходцы из-за Днепра основали в диком поле на берегу реки Псёл крепость Сумы с башнями и бойницами, которая много раз подвергалась нападению татарской конницы. Позднее в 1708 году Петр I стянул сюда всю русскую армию перед сражениями со шведами. Здесь в городе, он провел военный совет.

В 1658–1765 гг. — центр Сумского Слободского полка. Сумы неоднократно подвергался набегам крымских татар. С 1765 г. был

центром Сумской провинции; с 1780 года уездный город Харьковского наместничества, с 1796 года Слободско-Украинской, с 1835 года – Харьковской губернии, крупный торговый центр. В 1877 году соединен железной дорогой с Люботиным и Ворожкой.

21 сентября 1781 года был Высочайше утвержден герб городу Сумы со следующим описанием: "В серебряном поле три черные сумы с их привязами и золотыми пуговицами, показывающие именование сего города".

#### **Хотмыжск.**

Основан в 1505 году. Заштатный город с 1802 года.

Данных нет.

21 сентября 1781 года был Высочайше утвержден герб городу Хотмыжск со следующим описанием: "В верхней части щита герб Харьковский. В нижней – золотой плуг в черном поле, означающий изобильные в окрестностях сего города поля".

**Чугуев**, город, райцентр в Харьковской области, Украина.

Расположен на реке Северский Донец.

Чугуев основали в 1638 году (по другим данным (сведениям) в 1627 году) украинские казаки, и тогда он играл роль стратегического пункта в обороне Московского государства от крымских татар. Город с 1780 года.

Позднее, в начале XIX в. Чугуев по указу министра Аракчеева стал военным поселением. Жизнь поселенцев, задавленных лишениями, была невыносимо тяжелой и в 1819 году военные поселенцы Чугуевского полка подняли восстание, которое было жестоко подавлено.

21 сентября 1781 года был Высочайше утвержден герб городу Чугуев со следующим описанием: "Щит разделенный на три части, из которых в первой две сабли, положенные крестообразно в золотом поле, во второй, в красном поле три серебряные рогатые луны, а в третьей – в серебряном поле, на шесте, повешенная виноградная с листьями кисть".

Раньше других городских гербов Харьковской губернии был составлен герб Чугуева. Впервые его изображение появилось на знамени Чугуевского конного казачьего полка 14 марта 1752 года.

Сабли в верхней его части возможно указывают на то, что город в древности был крепостью. В старину в окрестностях Чугуева разводили виноград, отсюда виноградная кисть в нижней части щита. С 1857 года заштатный город Змиевского уезда Харьковской губернии.

Чугуев – родина великого русского художника И. Е. Репина. Горожане чтут память И. Е. Репина – своего земляка. В бывшем доме Репиных теперь открыт мемориальный музей художника.



## ХЕРСОНСКАЯ ГУБЕРНИЯ

Герб Херсонской губернии Высочайше утвержден 5 июля 1878 года со следующим описанием: "В лазуревом щите, серебряный Русский крест с сиянием в четырех верхних углах, сопровождаемый по бокам и снизу тремя золотыми Императорскими коронами. Щит увенчан Императорскою короною и окружен золотыми дубовыми листьями, соединенными Андреевскою лентою".

Херсон, город, центр Херсонской области, Украина.

Расположен на высоком правом берегу Днепра, вблизи его впадения в Днепровский лиман Черного моря. Морской и речной порт.

"Рождение" Херсона (1778 г.) вызвано долгой борьбой русского и украинского народов за освобождение Северного Причерноморья и Приазовья от турецкого господства. Херсон основан как крепость с судостроительной верфью, для создания Черноморского флота. Назван в память о Херсоне Таврическом.

Его рост был обусловлен освоением южных степей и расцветом русской торговли на Черном море в XVIII–XIX вв. Одновременно с городом создавалось и Херсонское адмиралтейство. История военноморского судостроения здесь связана с деятельностью адмирала Ф. Ф. Ушакова.

С 1783 года – уездный город Екатеринославского наместничества, с 1803 года – Губернский центр. Со второй половины XIX в. в Херсоне развивалось машиностроение.

В 1907 году соединен железной дорогой с Николаевым.

Херсон – колыбель и первая база русского Черноморского флота. Это и определило развитие в городе судостроения. В 50-х годах XIX в. в Херсоне были построены механический и чугуно-литейный заводы, с 1898 г. 3-д с/х машин.

7 октября 1803 года был Высочайше утвержден герб городу Херсон со следующим описанием: "В щите, имеющем золотое поле, изображен черный, двуглавый, коронованный орел, который в правой лапе держит лавровую ветвь, а в левой – пламя; на груди орла, в голубом щитке означен золотой крест, с четырьмя в верхней части лучами, а внизу маленьким перекладом".

Из архитектурных сооружений прошлого в городе привлекают внимание крепостные валы XVIII в. и Черноморский госпиталь XIX в.

С Херсоном связаны имена многих выдающихся людей нашей страны. В 1783 г. здесь работал русский флотоводец Ф. Ф. Ушаков. В городе сохранились здания, в которых в 1792–1794 гг. жил А. В. Суворов и выступал с концертом М. П. Мусоргский.

**Александрия**, город, райцентр в Кировоградской области, Украина.

Расположена на обоих берегах реки Ингулец.

Александрия основана в середине XVIII (в 1754 г.) века, как крепость на юге Украины.

Ландшафт в этих местах лесостепной с довольно пестрым почвенным покровом. Территория здесь была занята дубравами и другими породами. Большие участки междуречий и долин представляют собой поля пшеницы, сахарной свеклы, подсолнечника и лугами – сельскохозяйственный район.

Других данных нет.

7 ноября 1847 года был Высочайше утвержден герб городу Александрия со следующим описанием: "В верхней части щита, в золотом поле, герб Херсонский; в щите, имеющем золотое поле, изображен черный, двуглавый коронованный орел, который в правой лапе держит лавровую ветвь, а в левой – пламя; на груди сего орла в голубом щитке означен золотой крест, с четырьмя в верхней части лучами, а вверху маленьким перекладом. В нижней, пространной в зеленом поле, три серпа, сближенные к центру щита своими клинками и рукоятками обращенные: два к верхним углам, а третий к основанию щита".

**Ананьев**, город, райцентр в Одесской области, Украина.

Расположен на левом берегу реки Тилигул.

Основан в 1834 году.

Других данных нет.

7 ноября 1847 года был Высочайше утвержден герб городу Ананьев со следующим описанием: "В верхней части щита, в золотом поле, герб Херсонский. В нижней, пространной, в голубом поле, стоящие, каждый на своем гнезде, два рядом и один между ними ниже, три аиста".

**Бобринец**, город, райцентр в Кировоградской области, Украина.

Бобринец основан в 1828 году.

Бобринец знаменит тем, что в 60-х годах XIX века М. Я. Крапивицкий и И. К. Тобалевич создали здесь первый на Украине реалистический театр, который давал пьесы А. Н. Островского, М. Я. Крапивицкого и А. С. Грибоедова.

Других данных нет.

7 ноября 1847 года был Величайше утвержден герб городу Бобринец со следующим описанием: "В верхней части щита герб Херсонский, а в нижней, пространной, в голубом поле, в середине, небольшой черный щит, в котором птица дрофа, и вокруг черного щита, восемь хлебных снопов".

**Берислав**, город, райцентр в Херсонской области, Украина.

Расположен на правом берегу Каховского водохранилища.

Город возник в XV веке как литовский оборонительный пункт и таможня под названием Витовтова таможня. В середине XV в. ее захватили крымские татары, а в конце XVI в. – турки, которые построили здесь крепость Кази-Кермен для защиты Крыма и Турции от запорожских казаков. В 1744 году ее присоединили к России и в 1784 году переименовали в город Берислав. От тех далеких времен здесь уцелела запорожская церковь XVIII века.

**Возвесенск**, город, райцентр в Николаевской области, Украина.

Расположен на левом берегу Южного Буга.

Основан с 1795 года, город вырос на холмистой местности.

В прошлом захудалый городок с незначительной промышленностью, главным образом, пищевой (мельницы, крупорушки и др.).

Возле города на территории в 200 га расположен Рацинский лес, посаженный в 1875 году.

6 апреля 1845 года был Высочайше утвержден герб городу Возвесенск со следующим описанием: "В верхней части щита, в золотом поле, государственный герб, а в нижней, разделенной надвое: в голубом поле сокол, парящий над рекою Бугом и, в красном поле атрибуты военные и сельские: крестообразно пика и коса, сверх их уланская шапка, а внизу серп".

**Григориополь**, поселок городского типа, райцентр в Республике Молдова.

Расположен на левом берегу Днестра.

Основан Григориополь 205 лет тому назад (1792 г.) армянскими колонистами, бежавшими из бессарабских городов от притиснений турок.

12 октября 1794 года был Высочайше утвержден герб городу Григориополь со следующим описанием: "Щит четверочастный с главою малым щитком, в середине и оконечностью. В золотой главе щита помещен Государственный герб, а в среднем, малом, пурпуровом щитке – изображение образа Нерукотворного Спаса; оконечности щита, в виде острия с вогнутыми сторонами, имеет в серебряном поле золотую, лежащую на пурпуровой подушке, корону. В 1-й зеленой части щита – серебряный агнец, несущий хоругвь; во 2-й червленой части, орел, имеющий в лапах скипетр; в 3-й червленой части лев, обращенный в левую сторону; в 4-й зеленой части серебряные гербы с поставленным наискось знаменем".

**Дубоссары**, город, райцентр в Республике Молдова.

Расположен на левом берегу Днестра.

Более 205 лет тому назад (1792 г.) были основаны гавань и крепость Дубоссары. Название это происходит от молдавского слова "дубас", что означает большую рыбацкую лодку. От крепости давно и следов не осталось.

Других данных нет.

**Елизаветград** (Кировоград), город, центр Кировоградской области, Украина.

Расположен на обоих берегах реки Ингул.

Елизаветград был заложен в 1754 году, как военный городок и крепость святой Елизаветы для защиты южных границ России от набегов турок и татар. С 1775 года уездный город Новороссийской, с 1803 г. – Херсонской губернии. В 1828–60 гг. город находился в ведомстве военных поселений. После прокладки железной дороги Харьков–Елизаветград – Одесса (1868–69 гг.) в городе быстро развивается промышленность.

В дореволюционный период Елизаветград был преимущественно торговым пунктом по продаже зерна, шерсти и скота. Распашка окрестных степей и рост зернового хозяйства способствовали открытию в городе завода сельскохозяйственного машиностроения.

6 апреля 1845 года был Высочайше утвержден герб городу Елизаветград со следующим описанием: "В верхней половине щита, в золотом поле, Государственный Российский герб, а в нижней, в красном поле, земляное укрепление, внутри коего вензель Императрицы Елизаветы Петровны; по сторонам же онаго 1754 год".

С городом связана жизнь классика украинской драматургии И. К. Тобалевича (Карпенко-Карого), автора широко известных пьес: "Бурлага", "Батрачка", "Мартын Боруля" и "Сто тысяч".

**Маяки.**

Данных нет.

**Николаев**, город, центр Николаевской области, Украина.

Расположен на правой стороне Бугского лимана, при впадении в него реки Ингул.

Его основали в 1788 году как верфь, где строились корабли для Черноморского флота и военный порт. Городом стал в 1789 г. Быстрое развитие города началось после отмены в 1861 году крепостного права. В 1862 г. здесь был открыт морской торговый порт, а 11 лет спустя появилась железнодорожная линия Николаев – Знаменка, превратившая город в важный хлебозерноэкспортный центр России.

К концу XIX века в Николаеве работало три чугунолитейных

завода и 48 кузнечных мастерских. В 1897 г. здесь закончилось сооружение двух кораблестроительных заводов.

Первое столетие существования города неотделимо от имен знаменитых русских адмиралов Ф. Ф. Ушакова и М. П. Лазарева.

7 октября 1803 года был Высочайше утвержден герб городу Николаев со следующим описанием: "В щите, разделенном от верхней середины к нижним углам в черном поле, над серебряною камильницею, изображен золотой крест, окруженный лучами, а по сторонам: в голубом поле Архиерейская митра и в золотом поле Архиерейский же посох".

В 1883 году был составлен другой герб, который Высочайше утвержден 16 марта 1883 года со следующим описанием: "В лазуревом щите, на серебряной волнообразной окраине золотой корабль с черными веслами и сопровождаемый, в главе щита золотую архиерейскую митрою на двух таковых же накрест положенных посохах. В вольной части – герб Херсонской губернии. Щит украшен серебряною башенкою, о трех зубцах, короною и окружен двумя золотыми якорями, соединенными Александровскою лентою".

В Николаеве в 1849 году родился С. О. Макаров – прославленный флотоводец и ученый. Он впервые применил минные катера против броненосцев и самодвижущиеся торпеды. Макаров – герой русско-японской войны 1904–1905 гг. Жизнь флотоводца оборвалась трагически – он погиб на броненосце "Петропавловск", который подорвался на mine.

**Новомиргород, город, райцентр в Кировоградской области, Украина.**

Расположен на реке Большая Вись.

Основан в 1740 году.

Других данных нет.

6 апреля 1845 года был Высочайше утвержден герб городу Новомиргород со следующим описанием: "В верхней половине щита в золотом поле, Государственный Российской герб, а в нижней, разделенной на две части, в первой: в голубом поле вензель Императрицы Елизаветы Петровны, по сторонам же онаго 1751 год; во второй: в зеленом поле, пандур, стоящий во всей форме".

**Овидиополь, поселок городского типа, райцентр в Одесской области, Украина.**

Расположен на левом берегу Днестровского лимана.

Других данных нет.

Одесса, город, центр Одесской области, Украина.

Расположен на берегу Черного моря.

Крупный морской порт.

На месте современной Одессы и ее окрестностей до н. э. существовали древние поселения и городища, относящиеся к периодам киммерийской, скифской, сарматской, греческой и славянских культур. Во время Киевской Руси здесь жили восточные славянские племена уличей и тиверцев. Здесь находилось поселение Качибей (Коцюбеев, Гаджибей), впервые упоминаемое в 1415 году. В XV в. поселение было разрушено турками, снова заселено под названием Хаджибей. В 1764 году турки построили здесь крепость Ени-Дунья (Новый Свет). Во время русско-турецкой войны 1781–91 гг. крепость была взята 14 сентября 1789 г. русскими войсками под командованием генерала И. В. Гудовича (при участии украинских Черноморских казаков под командованием З. Чепеги и А. Головатого). По Ясскому мирному договору 1791 г. отошла к России. Под руководством А. В. Суворова была построена русская крепость (1793 г.) и велись начальные работы по строительству порта и города. Одесса была основана в 1794 г. под названием Хаджибей, в 1795 году переименован в Одессу. В 1797–1802 гг. – город Новороссийской губернии. С 1803 г. – административный центр Новороссийского края. С 1825 г. уездный город Херсонской губернии.

Одесса – один из немногих городов Царской России, построенных по заранее разработанному плану. Над сооружением чудесных ансамблей Одессы трудились зодчие классицизма А. И. Мельников, Тома де Томан и Ф. К. Баффо.

Город рос быстро. С момента основания Одессы широко развернулись торговые операции ее порта, и особенно экспортная торговля зерном.

В экономической жизни Одессы первой половины XIX в. промышленность играла меньшую роль, чем торговля. В 1837 г. в городе насчитывалось 35 фабрик и заводов, а в 1858 г. – 68. Огромное значение имело для Одессы строительство железных дорог, соединивших ее с крупными центрами России.

22 апреля 1798 года был Высочайше утвержден герб городу Одесса со следующим описанием: "В верхней золотой части щита, возникающий государственный орел; в нижней червленой части серебряный якорь".

В Одессе в разное время жили и работали выдающиеся ученые И. И. Мечников, Д. И. Менделеев, И. М. Сеченов, Н. И. Тужгов, В. П. Филатов; писатели А. С. Пушкин, А. Мицкевич, Н. В. Гоголь, А. И. Куприн, классик румынской и молдавской литературы М. Эминеску, декабристы П. И. Пестель, братья С. И. и М. И. Муравьевы-Апостолы и другие.

**Ольвиополь** (Первомайск), город, райцентр в Николаевской области, Украина.

Расположен на реке Южный Буг при слиянии реки Синюхи.

В 1744 году в урочище Татар-Орель – "татарский угол" – был заложен шанец (полевое укрепление) получивший название Орловский или Орлик. Выросшие при укреплении селения Голты и Богополья в 1773 г. были объединены и получили имя город Ольвиополь. В основе названия Ольвия (греческое "счастливая"). В 1919 году в честь Международного праздника трудящихся 1 Мая город переименован в Первомайск.

6 апреля 1845 года был Высочайше утвержден герб городу Ольвиополь со следующим описанием: "В верхней половине щита, в золотом поле, Государственный Российский герб, а в нижней, разделенной на две части, в первой: в голубом поле полумесяц, во второй: в красном поле белый одноглавый орел".

**Очаков**, город, райцентр в Николаевской области, Украина.

Расположен на северном берегу Днепровского лимана, недалеко от входа в Черное море. Морской порт.

Еще в VI веке до н. э. греческие колонисты основали здесь торговую факторию Алектор. Много столетий спустя, в 1492 году, крымский хан Менгли-Гирей построил на месте разрушенной польской крепости Дашев крепость, назвав ее Кара-Кермен (черная крепость), которая вскоре перешла во владение турок, которые и переименовали ее в Ачи-Кале, затем в Очаков, а позже была превращена в военно-морскую базу – оплот турецкого господства в Северном Причерноморье. Во время русско-турецкой войны 1735–39 гг. русские войска 2(13) июня 1737 г. взяли Очаков, но по Белградскому мирному договору 1739 г. он остался за Турцией. Во время русско-турецкой войны 1787–91 гг. в ходе осады Очакова, русский флот нанес поражение флоту в Лимане, а русская армия под командованием Г. А. Потемкина 6(17) декабря 1788 года штурмом овладела крепостью. Этим было окончательно уничтожено турецкое господство в Правобережной Украине. По Ясскому мирному договору 1791 года Очаков отошел к России.

**Тирасполь**, город в Республике Молдова.

Расположен на левом берегу Днестра.

Тирасполь основан в 1792 году А. В. Суворовым как крепость на месте древне-молдавского поселения Старая Сукляя, сожженного турками в 1787 году. Название города происходит от древнегреческих слов "Тирас" – Днестр и "полис" – город и означает: "город на Днестре". С 1795 года Тирасполь становится городом. С 1806 года уездный город Херсонской губернии.

С самого его основания Тирасполь был безупречно спланирован. В дальнейшем возрастает значение Тирасполя как города-крепости. Он становится на некоторое время главным городом Юго-западного края. После присоединения в 1812 году Бессарабии к России и перемещения государственной границы с Днестра на Прут военное значение Тирасполя падает, но зато возрастает его роль, как торгового центра, географически удобно расположенного на Днестре в месте пересечения торгового пути, идущего на Балканы. В 1835 году Тираспольскую крепость упразднили, но развалины крепостных сооружений сохранились и сейчас.

7 ноября 1847 года был Высочайше утвержден герб городу Тирасполь со следующим описанием: "В верхней части щита, в золотом поле, герб Херсонский, а в нижней пространной, по черному полю, диагонально проходящая от правого верхнего угла, крепостная стена красного цвета, и по обе стороны ее по одному, в каждой, желудю".

Тирасполь – первый из городов Молдавии, который был связан железной дорогой с Одессой и Москвой. В 1869 г. вошла в эксплуатацию железнодорожная ветка Раздельная – Тирасполь. В 1871 г. она была продлена до Кишинева, а в 1873–75 гг. доведена была до Унген. Таким образом, Тирасполь во второй половине XIX в. становится транзитным, водно-железнодорожным, центром, особенно в торговле и перевозке хлеба. К 1847 г. в Тирасполе было 300 торговых заведений и 7 промышленных предприятий.



## ЧЕРНИГОВСКАЯ ГУБЕРНИЯ

Герб Черниговской губернии Высочайше утвержден 8 декабря 1856 года со следующим описанием: "В серебряном поле, черный коронованный орел, держащий за собою в когтях левой ноги, длинный золотой крест, наклоненный к правому углу щита; когти орла золотые, язык червлёный. Щит увенчан Императорскою короною и окружен золотыми дубовыми листьями, соединенными Андреевскою лентою".

Чернигов, город, центр Черниговской области, Украина.

Расположен среди садов на правом возвышенном берегу реки Десны. Речной порт.

Чернигов — один из древнейших русских городов Руси. В IX веке был центром восточно-славянских племен Северян. В конце IX века вошел в состав Киевской Руси. Впервые упоминается в русских летописях под 907 годом. В X—XII веках Чернигов был крупным ремесленным и торговым городом. В XI—XIII веках был столицей Черниговского княжества. В 1239 году Чернигов был разрушен монголо-татарами. Во второй половине XIV века Чернигов вошел в состав Великого княжества Литовского. После победы московских войск в войне против Литвы Чернигов в 1503 году вместе с Чернигово-Северской землей присоединен к России. В 1611 году его захватили поляки и по Деулинскому перемирию 1618 г. он отошел к Польше, в составе которой был центром т. н. Черниговского княжества, а с 1635 года — Черниговского воеводства; в 1623 году городу было дано Магдебургское городское право. Население города принимало активное участие в освободительной войне украинского народа 1648—54 гг. С изгнанием из города польско-шляхетских войск (1648 г.) Чернигов — место дислокации Черниговского полка. После воссоединения Украины с Россией (1654 г.) Чернигов — в составе Русского государства.

С 1782 года Чернигов — центр наместничества, с 1797 г. — Малороссийской, 1802 г. — Черниговской губернии.

Чернигов развивался как местный торговый центр.

4 июня 1782 года был Высочайше утвержден герб городу Чернигов со следующим описанием: "Одноглавый черный увенчанный золотою короною орел, держащий в левом когте, позлащенный крест, в серебряном поле".

В конце XIX века Чернигов соединен с железной дорогой с Киевом через Бахмач.

В Чернигове жили и работали писатели Марко Вовчек, О. В. Маркович, Г. И. Успенский, Михаил Коцюбинский. Теперь в доме Коцюбинских открыт музей, а на могиле писателя на Болдиной горе установлен монумент с бюстом М. Коцюбинского.

**Березна**, поселок городского типа в Черниговской области, Украина.

Расположен в 36 км к с-в от Чернигова.

Основан в XVII веке (1654 г.).

Других данных нет.

4 июня 1782 года был Высочайше утвержден герб городу Березна со следующим описанием: "Дерево береза, в голубом поле, пронзенное крестообразно золотой саблей и стрелой, а в углах верхних щита по серебряной рогатой луне, и по четыре шестиугольной звезде".

**Борзна**, город, райцентр в Черниговской области, Украина.

Расположен на реке Борзна.

Основан в XVI веке.

Других данных нет.

4 июня 1782 года был Высочайше утвержден герб городу Борзна со следующим описанием: "В красном поле четвероугольный золотой крест над серебряною рогатою луною".

**Городня**, город, райцентр в Черниговской области, Украина.

Расположен в 54 км от Чернигова.

Городня известна с 1648 года.

Других данных нет.

4 июня 1782 года был Высочайше утвержден герб городу Городня со следующим описанием: "В красном поле черный якорь и три серебряные звезды, восьмиугольные, положенные: одна сверху, а прочие две по сторонам онаго".

**Глухов**, город, райцентр в Сумской области, Украина.

Расположен на реке Эсмань.

Один из древних городов Украины, который упоминается еще в Ипатьевской летописи под 1152 годом. Городом стал именоваться в 1782 году. До революции Глухов был небольшим уездным городком.

4 июня 1782 года был Высочайше утвержден герб городу Глухов со следующим описанием: "Щит разделен на четыре части; из них – в синем поле 2 золотые булавы; в зеленом, точеный золотой постамент; в серебряном красное знамя с Государственным Российским гербом; в золотом – на красном древке бунчук".

Город знаменит музыкальной школой, открытой в 1738 г. Здесь учились композиторы XVIII в. М. Березовский, Д. Бортнянский. В Глухове родился советский композитор Ю. Шапоран.

**Козелец**, поселок городского типа, райцентр в Черниговской области, Украина.

Расположен на реке Остер.

Время основания Козельца – неизвестно. В начале XVII в. был

значительным торговым пунктом. После освобождения крестьянско-казацкими войсками Левобережной Украины с 1648 по 1708 гг. сотенный город Козелецкой сотни, в 1708–81 гг. – административный центр Киевского полка. С 1782 года Козелец – центр Козелецкого уезда Киевского наместничества, с 1797 года в Малороссийской губернии, с 1802 г. – в Черниговской губернии.

4 июня 1782 г. был Высочайше утвержден герб городу Козелец со следующим описанием: "В красном поле серебряный козел, а на нем золотая держава с крестом".

**Конотоп**, город, райцентр в Сумской области, Украина.

Расположен к северо-западу от города Ромны на берегу реки Езучь.

Конотоп возник в 1636 г. В XVI веке город был грозной крепостью.

В начале нашего века через него прошла железная дорога и он стал быстро расти.

4 июня 1782 года был Высочайше утвержден герб городу Конотоп со следующим описанием: "В красном поле золотой крест, внизу оного серебряная рогатая луна, а вверху шестиугольная звезда".

В окружающих Конотоп лесах бродят лоси, дикие козы, кабаны, много там и боровой дичи – рябчиков и тетерев.

**Короп**, поселок городского типа, райцентр в Черниговской области, Украина.

Расположен в 128 км от Чернигова.

Основан в 1638 году.

Других данных нет.

4 июня 1782 года был Высочайше утвержден герб городу Короп со следующим описанием: "В голубом поле серебряный карась и над ним золотая корона".

**Кролевец**, город, райцентр в Сумской области, Украина.

Расположен на левом берегу реки Клевень.

Кролевец основан в 1601 г.

Впервые упоминается как "город поветовый" в 1638 г. При Богдане Хмельницком был сотенным городом Нежинского полка. В 1654 г. отошел к России. С 1782 г. Кролевец уездный город Новгород-Северского наместничества, а с 1802 г. – Черниговской губернии.

4 июня 1782 года был Высочайше утвержден герб городу Кролевец со следующим описанием: "Архангел Михаил в одежде война, стоящий на черном змие, связанном узлом, держащий в одной руке обнаженный меч, а в другой весы золотые; в синем поле".

Кролевец – один из старейших очагов украинского народного творчества. Он славился и славится сегодня декоративными скатертями и полотенцами.

**Мглин**, город, райцентр в Брянской области, Россия.

Расположен в 167 км от Брянска.

Впервые упоминается в Летописи XIV века. Город с 1781 года.

Других данных нет.

4 июня 1782 года был Высочайше утвержден герб городу Мглин со следующим описанием: "В зеленом поле, соединенные три золотые башни, из них средняя с воротами".

**Млынки**. Данных нет.

**Нежин**, город, райцентр в Черниговской области, Украина.

Расположен на реке Остёр.

Нежин впервые упоминается в Ипатьевской Летописи под 1147 годом как Унеже. Сначала принадлежал предкам польского короля Сигизмунда, около 1500 г. был присоединен к Москве, а по Диулинскому перемирию 1618 г. отошел к шляхетской Польше. В 1648–1782 гг. был полковым городом. По Андрусовскому перемирию 1667 г. отошел к России. С 1708 г. в составе Киевской губернии; с 1802 г. – уездный город Черниговской губернии. Со 2-й половины XVII в. – один из центров внутренней и внешней торговли Украины. С открытием в 1820 году гимназии высших наук, город стал одним из культурных центров Черниговщины.

4 июня 1782 г. был Высочайше утвержден герб городу Нежин: "Щит перерезанный надвое справа налево вкось, на коем, в верхней, красной части две руки соединенные, а в нижней – Меркурьев жезл золотой – в синем поле".

**Новое Место**. Данных нет.

4 июня 1782 года был Высочайше утвержден герб городу Новое Место со следующим описанием: "Шесть золотых ульев, поставленные пирамидально один на другом, окруженные золотыми пчелами в зеленом поле, означающим великое изобилие оными, от которых страна сия и набогащается".

**Новозыбков**, город, райцентр в Брянской области, Россия.

Расположен в 207 км от Брянска.

На месте Новозыбкова была Слобода Зыбкая, основанная в царствование Алексея Михайловича раскольниками, стала уездным городом Новозыбковым в 1809 году.

До революции это был самый крупный центр производства спичек.

В ? году был Высочайше утвержден герб городу Новозыбков со следующим описанием: "В серебряном щите накрест положенные золотые снопы пшеницы и Меркурьев жезл – символ торговли".

**Новгород-Северский**, город, райцентр в Черниговской области, Украина.

Расположен на правом холмистом берегу Десны.

Город возник на месте древнего поселения северян в 1044 г. при Киевском князе Ярославле Мудром. В 1068 г. и 1080 г. разорялся половцами. С 1098 г. — столица Северского княжества. Упоминается в Ипатьевской Летописи под 1141 г. Поход Новгород-Северского князя Игоря Святославича в 1185 г. против половцев воспет в "Слове о полку Игореве". После разорения монголо-татарами в середине XIII в. Новгород-Северский утратил прежнее значение. В XIII — 1-й половине XIV в. входил в Брянское княжество, во 2-й половине XIV в. и в XV в. находился в Великом княжестве Литовском. В 1503 г. вошел в состав Русского государства. В 1618 г. по Деулинскому перемирию временно отошел к Польше. В 1667 г. по Андрусовскому перемирию окончательно закреплен за Россией.

С 1781 г. — губернский город, с 1796 г. — уездный город Черниговской губернии.

4 июня 1782 года был Высочайше утвержден герб городу Новгород-Северск со следующим описанием: "В зеленом поле часть стены городской с воротами, над которым башня со звездой, а по сторонам копье и сабля золотые".

До революции в Новгород-Северске были ремесленно-кустарные мастерские.

В городе много памятников старины: Деревянная церковь Николая (1760 г.), грандиозный комплекс Спасо-Преображенского монастыря (XVII—XVIII вв.), Успенский собор (конец XVII в.), торговые ряды (XVIII в.), Триумфальная арка (XVIII в.), на которой изображены гербы городов, некогда входивших в Новгород-Северское наместничество.

**Остёр**, город в Черниговской области, Украина.

Расположен при впадении реки Остёр в Десну.

Остёр основан в 1098 году Владимиром Монамахом. Когда-то Остёр был грозной крепостью, из-за которой велись междоусобные войны.

4 июня 1782 года был Высочайше утвержден герб городу Остёр со следующим описанием: "В зеленом поле ворота городские, на которых воздвигнуты три небольшие башни, а на средней из оных золотой крест".

**Погар**, поселок городского типа, райцентр в Брянской области, Россия.

Расположен на правом берегу реки Судость.

В VIII—IX вв. на месте Погар находилось славянское поселение. Под 1155 г. Погар впервые упоминается в летописях под названиями Радош, Радогощ. В конце 30-х гг. XIII в. был разорен монголо-татарами.

Во 2-й половине XIII в. отошел к Литве. В 1380 г., 1500 г. и с 1517 по 1618 годы входил в состав России, но в 1618 г. был захвачен Польшей. Только в XVI в. город четырежды был сожжен в результате военных действий между русскими и поляками (из-за чего, вероятно, и стал называться Погар). Название города Радогощ продолжалось до 10 четверти XVII века. Со 2-й половины XVII в. Погар известен своими ярмарками. В 1763–1797 гг. – уездный город Черниговской губернии.

4 июня 1782 года был Высочайше утвержден герб городу Погар со следующим описанием: "В голубом поле золотой крест, а под ним продолговатый камень, имеющий четыре угла".

**Сосница**, поселок городского типа, райцентр Черниговской области, Украина.

Расположен на правом берегу реки Убеда, почти у впадения Сейма в Десну.

Сосница известна с 1523 года.

Других данных нет.

4 июня 1782 года был Высочайше утвержден герб городу Сосница со следующим описанием: "Сосна, на которой золотой улей и вокруг золотые пчелы, а на оную для добычи меду влезает черный медведь".

Этот поселок – родина выдающегося деятеля советского киноискусства и писателя А. П. Довженко. В хате, в которой родился А. Довженко, устроен теперь мемориальный музей.

**Стародуб**, город, райцентр в Брянской области, Россия.

Расположен на реке Бабинец.

Стародуб известен с XI века в Северной земле, входил в Киевскую Русь. В XIII веке сожжен монголо-татарами, с XIV в. в составе Великого княжества Литовского, позднее Речи Посполитой. В 1503 – 1618 гг. в Московском государстве, затем опять в Польше до 1648 года. Присоединен к России и стал центром Стародубского полка, с 1781 года уездный город, с 1796 г. – в Черниговской губернии.

4 июня 1782 года был Высочайше утвержден герб городу Стародуб со следующим описанием: "Старый дуб в серебряном поле".

**Сураж**, город, райцентр в Брянской области, Россия.

Расположен на реке Ипуть.

Основан в 1781 г. Уездным городом стал в 1802 году.

4 июня 1782 года был Высочайше утвержден герб городу Сураж со следующим описанием: "Куст созревшей конопли, в золотом поле, в знак изобилия сего растения, которым жители и производят торг".

**Чуровичи**. Данных нет.

ТЕРРИТОРИАЛЬНАЯ ГЕРАЛЬДИКА  
УКРАИНЫ  
(см. стр. 5)



Гербы губерний Украины в составе Российской Империи.  
Фрагмент коллекции И.С. Сметанникова.