

**М. М. Чикаев**

**ТЕРРИТОРИАЛЬНАЯ  
ГЕРАЛЬДИКА  
РОССИЙСКОЙ ИМПЕРИИ**

**ЧАСТЬ II.  
БЕЛОРУССИЯ**



**Москва 1997 Ташкент**

## ВИЛЕНСКАЯ ГУБЕРНИЯ

Герб Виленской губернии Высочайше утвержден 5 июля 1878 года со следующим описанием: "В червленом щите, на серебряном коне, покрытом червленым трехконечным с золотой каймою ковром, серебряный вооруженный всадник (погонь), с поднятым мечом и со щитом, на коем осьмиконечный червленый крест, что составляет герб Великого княжества Литовского. Щит увенчан императорскою короною и окружен золотыми дубовыми листьями, соединенными Андреевскою лентою".

**Вильна**, город, столица Литвы.

Расположен при слиянии рек Вилии и Вилейки.

Археологические раскопки свидетельствуют, что уже в V–VIII вв. на месте Вильна было поселение.

Вильна основан в 1128 году (а по другим сведениям в 1323 году), когда великий князь Литовский Гедиминас перенес сюда свою столицу из Тракай, так как Вильна занимал более удобное положение и в военном, и в торговом отношении, чем Тракай. По рекам Нярис (Вилии) и Нямунасу (Неману) легко можно было выйти в Балтийское море, что делало город важным торговым центром. Местные товары, мех, мед, воск шли водой в обмен на сукна, соль, металл, золотые и серебряные изделия, стекло. Кроме того, Вильна находился в глубине страны среди "непроходимой чащи", в окружении болот и рек, вдали от западных пограничных областей, где постоянно угрожали нападением немецкие рыцари.

Все это послужило причиной того, что именно здесь было избрано место для столицы Литвы, которая вскоре стала важнейшим опорным пунктом в борьбе против немецких рыцарей. Вильна неоднократно подвергался нападению крестоносцев, но они ни разу не смогли занять его замки.

В 1387 г. в Вильне было введено самоуправление на основе Магдебургского права, что содействовало развитию ремесла и усилению торговых связей с городами Ганзы, с польскими городами Гданьском, Познанью и др. В XVI в. Вильна стала крупным торговым, ремесленным и культурным центром Европы.

В XVI веке в Вильне имелись литейно-оружейные мастерские, бумагоделательные предприятия, стекольный завод. Действовали водопровод и канализация. В 1525 г. в Вильне белорусский просветитель Георгий (Франциск) Скорина напечатал "Апостол" и др. книги на белорусском языке. В 1574 г. была открыта типография К. и Л. Мамоничей, напечатавших ряд книг на белорусском и польских языках, в том числе 3-й литовский статут. В 1595 г. каноник М. Даукша перевел на литовский язык и издал Катехизис и др. книги.

Во второй половине XVI в. после объединения Великого княжества Литовского с Польшей в Вильне обосновались иезуиты. В 1579 г. они открыли там академию, в которой обучались дети феодальной знати. После ликвидации Ордена иезуитов в 1773 году была ликвидирована и академия, а вместо нее была открыта Главная Литовская школа.

В 1795 году Литва была присоединена к России, Вильна стал губернским городом и получил официальное русифицированное наименование – Вильно.

Несмотря на деспотизм царской власти, приобщение Вильна к передовой культуре оказало благотворное влияние на его развитие. Главная литовская школа в 1803 г. была преобразована в университет. В этом университете учились великий поэт А. Мицкевич, поэт Ю. Словацкий, видные деятели литовской культуры и науки С. Даукантас, С. Станявичюс и другие.

В первой четверти XIX в. началась реконструкция Вильна, пострадавшего от наполеоновских армий в 1812 г.

6 апреля 1845 г. был Высочайше утвержден герб городу Вильна со следующим описанием: "Щит представляет: в красном поле всадник в латах, скачущий на белом коне в правую сторону; в правой руке всадника поднятая кверху сабля, а левая держит серебряный щит, на котором изображен золотой осьмиконечный крест".

Во второй половине XIX столетия, в особенности после отмены крепостного права и начавшегося широкого строительства железных дорог, город рос быстро. Вильна стал важным железнодорожным узлом на путях из России в западные европейские государства, в нем с новой силой развивались торговля, начали работать кожевенные, деревообрабатывающие, пищевые и др. промышленные предприятия. Появился большой спрос на Вильнюсские чулочные изделия, кружева, перчатки, обувь.

Во время первой мировой войны с 1915–1918 гг. город был оккупирован немецкими войсками.

С 1920 по 1939 гг. Вильнюс находился под властью панской Польши.

**Вилейка**, город, райцентр в Минской области республики Беларусь. Расположен на высоком правом берегу реки Вилии.

Вилейка – старинный, своеобразной застройки небольшой город, известный с 1599 года. С 1795 г. – уездный город. До 1939 г. город оставался захолустным уголком панской Польши.

22 января 1796 г. был Высочайше утвержден герб городу Вилейка со следующим описанием: "В верхней части щита герб Минский. В нижней – в красном поле, с правого нижнего угла до верхнего левого изображена серебряная река Вилия, на ней плавающее судно, нагруженное двумя связанными тюками и золотым ржаным колосом в

показание, что на той реке строят водоходные суда и отправляют на оных свозимые из разных мест товары и продукты”.

А в 1845 г. для города Вилейка был составлен другой герб, который Высочайше утвержден 6 апреля 1845 г. со следующим описанием: ”Щит разделен надвое: в верхней помещен Виленский герб, а в нижней изображена река Вилия, на которой видно плывущее судно, нагруженное товарами; над связанными тюками поставлен в вертикальном положении золотой колос ржаного хлеба. Барка и тюки показывают, что на реке Вилии строятся суда, на которых отправляются товары, свозимые из разных мест к берегам Вилии”.

**Двинск (Динабург)**, город, райцентр в республике Латвия. Расположен на берегу Западной Двины (Даугаве).

Возник в 1275 году, как крепость Ордена меченосцев Динабург.

Во время Ливонской войны в 1577 году крепость и образовавшееся при ней селение были разрушены, но в том же году по указанию Ивана IV Динабург отстраивается заново на современном месте, в 19 км от первоначального.

За город вели между собой борьбу Россия, Польша, Швеция. В 1656 году взят русской армией, город был переименован в Борисоглебов (Борисоглебск). В 1667 году перешел к Польше. В 1772 г. Динабург в составе Латгалии присоединен к России.

В XVIII–XIX вв. имел значение крепости. Со 2-й половины XIX в. Динабург один из торговых центров западной России. В 1893 году Император Александр III, проводивший политику русификации, переименовал Динабург в Двинск.

Хозяйственному росту Двинску благоприятствовала постройка транзитных железнодорожных путей и дорог.

Толчком к появлению фабричного производства послужила прокладка через город двух ж.-д. магистралей, которые соединили Петербург с Варшавой (1861–1862 гг.) и Ригу с Орлом (1861–1866 гг.).

21 сентября 1781 года был Высочайше утвержден герб городу Динабург со следующим описанием: ”Имеет Полоцкий герб, только в нижней части щита поле пурпуровое”.

В 1920 г. после отделения Латвии город получил современное латышское название Даугавпилс.

**Дисна**, город в Витебской области республики Беларусь.

Расположен при впадении реки Дисна в Западную Двину.

Дисна известна с XI в., город – с 1795 года.

Других данных нет.

22 января 1796 г. был Высочайше утвержден герб городу Дисна со следующим описанием: ”В верхней части щита герб Минский. В нижней – по обильному в сем округе посеву и урожаю льна, которым

жители сего города отправляют прибыточный торг в Ригу, помещен на гербе в зеленом поле поставленный золотой сноп льна”.

В 1845 г. для города Дисна был составлен другой герб, который Высочайше утвержден 6 апреля 1845 г. со следующим описанием: ”Щит разделен на две половины: в верхней помещен Виленский герб, а в нижней, в голубом поле, сноп льна, в знак, что жители по обильному посеву и урожаю льна в уезде отправляют им прибыльный торг в Ригу”.

**Лида**, город, райцентр в Гродненской области республики Беларусь.

Расположен к северо-востоку от города Мосты на обширной Лидской равнине.

Он возник в XIII веке как укрепленный пункт на границе земель Гродненского княжества с Литвой. Название города имеет Литовское происхождение, в переводе на русский язык оно означает ”свободное от леса места – поляна”.

В начале XIV в. Лида вместе с другими городами Принеманья вошла в состав Великого княжества Литовского. Благодаря выгодному географическому положению она из небольшого стратегического пункта вскоре превратилась в значительный торговый центр.

В XVI–XVII вв., будучи городком Речи Посполитой, Лида пережила упадок и напоминала большое село. Присоединение Белоруссии, в том числе гор. Лиды в 1795 году, проведение здесь ж.-д. магистралей способствовали росту города.

6 апреля 1845 г. был Высочайше утвержден герб городу Лида со следующим описанием: ”В верхней половине щита Виленский герб, а в нижней, в зеленом поле, сноп хлеба и серп, в знак того, что жители Лидского уезда занимаются исключительно земледелием”.

В годы белопольского владычества, роль его как торгового и промышленного центра снова упала. Кроме небольшой фабрики, выпускающей резиновую обувь, здесь не было промышленных предприятий.

**Ошмяны**, город, райцентр в Гродненской области республики Беларусь.

Расположен на левом берегу реки Ошмянки.

Первое упоминание о нем относится к XIV в. Вблизи города Ошмяны, в деревне Крево сохранились развалины замка XIII в. и костел. Здесь в 1385 году был совершен брачный обряд Великого князя Литовского Ягайло с польской королевой Ядвигой, скрепивший акт объединения Польши и Литвы. В 1775 г. после раздела Польши он был присоединен к России. Уездным городом стал в 1796 году.

Других данных нет.

6 апреля 1845 г. был Высочайше утвержден герб городу Ошмяны со следующим описанием: "Щит разделен на две половины: в верхней помещен Виленский герб, а в нижней, в голубом поле, медведь, в знак занятия жителей охотой за медведями".

**Поставы**, город, райцентр в Витебской области республики Беларусь.

Расположен на реке Мяздоле.

Других данных нет.

22 января 1796 г. был Высочайше утвержден герб городу Поставы со следующим описанием: "В верхней части щита герб Минский. В нижней – как при местечке Мяздече, производится обильный рыбный торг, в голубом поле, серебряная рыболовная сеть и сверху, углом положенные головами вниз три золотые рыбы".

**Свенцяны**, город, райцентр в республике Литва (Швенченис).

Расположен на реке Бирвета.

Свенцяны известен с 1404 года.

Городом стал в 1476 году.

Других данных нет.

6 апреля 1845 г. был Высочайше утвержден герб городу Свенцяны со следующим описанием: "Щит разделен на две половины: в верхней помещен Виленский герб; а в нижней, в голубом поле, изображены две рыбы селявы, которыми изобилует Свенцянский уезд".

**Троки**, город, райцентр в республике Литва (Тракай).

Расположен на полуострове озера Гальве.

Город Троки основан в 1341 году (по другим датам с 1045 г.). В XIV–XV вв. здесь находилась резиденция великих князей литовских. На одном из островов озера Гальве стоит замок – неприступная крепость, возведенная князем Витаутасом в начале XV в. В настоящее время замок объявлен архитектурным памятником.

В городе, кроме литовцев, живет немало татар и караимов. В Литве их предки поселились в конце XIV в., привезенные из Крыма князем Витаутасом. Занимались они в основном огородничеством и садоводством.

6 апреля 1845 г. был Высочайше утвержден герб городу Троки со следующим описанием: "В верхней половине щита Виленский герб; в нижней, в золотом поле, крепостные ворота, над которыми 1045 – год основания города – и два крестообразно сложенные мечи".

## ВИТЕБСКАЯ ГУБЕРНИЯ

Герб Витебской губернии Высочайше утвержден 8 декабря 1856 года "В червленом поле серебряный всадник в вооружении, с поднятым мечом и круглым щитом; седло на серебряном коне червленое, покрытое трехконечным золотым, с лазуревой каймой, ковром. Щит увенчан Императорскою короною и окружен золотыми дубовыми листьями, соединенными Андреевскою лентою".

**Витебск**, город, центр Витебской области Республики Беларусь.

Расположен на высоком берегу Западной Двины при впадении в нее рек Витьбы и Лучесы.

Витебск – один из древнейших городов Белоруссии. Впервые упоминается в Летописи под 1021 годом, в связи с войной между Киевским и Полоцким княжествами. Летопись говорит, что Киевский князь Ярослав Мудрый отдал город на Витьбе полоцкому князю Брючеславу. Свое имя город получил от реки Витьбы, на которой он был заложен.

Витебск возник как крепость для защиты от внешних врагов. Отсюда начинался кратчайший водяной путь к Днепру.

В XI веке был в составе Полоцкого княжества, из которого в 1101 г. выделилось самостоятельное Витебское княжество. Витебск на протяжении веков славился важным торговым центром на пути "из варяг в греки", а затем из Москвы в Западную Европу. В условиях феодальной раздробленности он не раз становился "яблоком раздора" между соседними славянскими князьями. В связи с этим в городе возникали все новые и новые укрепления. На левом берегу Западной Двины были построены Верхний замок (XIII в.), в XIV веке – нижний замок, позднее соорудили и еще одно укрепление – Взгорский замок.

В мирное время жители Витебска вели обширную торговлю с немецкими, прибалтийскими и русскими городами, занимались различными ремеслами.

В 1320 году Витебское княжество попало под власть Литвы. По Люблинской унии 1569 года Витебск вошел в состав Речи Посполитой. В 1597 г. получил магдебургское право. Город и окрестности Витебска польская шляхта разоряла и притесняла, горожане и крестьяне много раз поднимались на борьбу с притеснителями, но силы были слишком неравными. И когда в 1654 году появилась возможность избавиться от власти иностранных поработителей, Витебск первым открыл городские ворота войскам московского царя. После Андрусовского перемирия в 1667 г. западные земли белоруссов отошли к Польше. Витебск снова оказался под польским владычеством. Много его жителей не хотели с этим мириться и тайком пробирались в Московскую Русь.

В начале XVIII в. во время Северной войны Швеции против России

и Польши, Витебск был почти полностью сожжен. После воссоединения в 1772 г. Витебских земель в едином русском государстве начался новый период в жизни города. С 1796 г. он становится центром Белорусской, а в 1802 г. Витебской губернии. В то время крепились хозяйственные связи Витебска с центральными городами России и сам город быстро рос. В Витебске возникали кустарные мастерские. Ремесленники строили ладьи, изготавливали веревки, делали посуду. Мастерские возводили дома, строили мост через Витьбу, мостили улицы.

Но мирную жизнь города прервала война 1812 года. Витебск был разрушен. Лишь к середине XIX в. он залечил свои раны, став опять самым крупным городом Белоруссии.

Строительство железной дороги Рига – Орел, которая прошла через город, способствовали росту Витебска. В начале XX в. завершено строительство железной дороги Петербург – Киев, это еще больше подняло значение Витебска.

21 сентября 1781 года был Высочайше утвержден герб городу Витебск со следующим описанием: "Имеет Полоцкий герб, только в нижней части щита поле красное с серебром полосатое".

Герб города Витебска – раннегеральдического периода.

До революции в Витебске имела, главным образом, кустарная промышленность; единственным крупным предприятием была льнопрядильная фабрика "Двина", построенная в 1889 г. бельгийским акционерным обществом. Им же принадлежали трамвай, пущенный в 1898 г., городской водопровод.

Недалеко от города расположено урочище "Здравнево", где в 90-е годы прошлого века жил на даче великий русский художник И. Е. Репин.

**Велиж**, город, райцентр в Смоленской области, Россия.

Расположен на реке Западная Двина.

Велиж возник в 1536 году как укрепленный пункт.

Других данных нет.

21 сентября 1781 года был Высочайше утвержден герб городу Велиж со следующим описанием: "Имеет Полоцкий герб, только в нижней части щита, поле шахматное: серебряное с красным".

**Городок**, город, райцентр в Витебской области, Республики Беларусь.

Расположен в холмисто-озерной местности и реки Горожанки.

Возник он в глубокой древности на важном торговом пути из Новгорода и Пскова в Киев в 1448 году как крепость, защищавшая подступы к Витебску. В 1772 году стал городом.

21 сентября 1781 года был Высочайше утвержден герб городу Городок со следующим описанием: "Имеет Полоцкий герб, только в нижней части щита, поле полосатое: голубое с золотом".



**Динабург (Двинск), город, райцентр в Республике Латвия.**

Расположен на реке Даугава.

Возник в 1275 году как крепость ордена меченосцев Динабург. Во время Ливонской войны, в 1577 г. крепость и образовавшееся при ней селение были разрушены, но в том же году по указанию Ивана IV Динабург отстраивается заново на современном месте, в 19 км от первоначального.

За город вели между собой борьбу Россия, Польша, Швеция. В 1656 году взят русской армией, город был переименован в Борисоглебск (Борисоглебск). В 1667 году перешел к Польше. В 1772 году Динабург в составе Латгалии присоединен к России. В XVIII–XIX вв. имел значение крепости. Со 2-й половины XIX в. Динабург – один из торговых центров западной России. В 1893 году император Александр III, проводивший тактику русификации, переименовал Динабург в Двинск.

Хозяйственному росту Двинска благоприятствовала постройка транзитных железнодорожных путей и дорог.

Толчком к появлению фабричного производства послужила прокладка через город двух ж.-д. магистралей, которые соединили Петербург с Варшавой (1861–1862 гг.) и Ригу с Орлом (1861–1866 гг.).

21 сентября 1781 года был Высочайше утвержден герб городу Динабург со следующим описанием: "Имеет Полоцкий герб, только в нижней части щита поле пурпуровое".

В 1920 г. после отделения Латвии город получил современное латышское название Даугавпилс.

В условиях буржуазной диктатуры Даугавпилс не смог восстановить своего прежнего экономического значения.

**Дрисса, город, райцентр в Витебской области Республики Беларусь.**

Расположен при впадении реки Дрисса в Западную Двину.

Селение Дрисса известно с 1386 г. как древнее укрепление, которое было сожжено во время междоусобной войны в конце XIV века. До 1772 года Дрисса была небольшим местечком. В 1777 году она стала уездным городом. Во время Отечественной войны 1812 года здесь находился укрепленный лагерь русской армии. Через 100 лет в городе соорудили памятник в честь победы над войсками Наполеона. Горожане занимались ремеслами, торговлей и сельским хозяйством.

21 сентября 1781 года был Высочайше утвержден герб городу Дрисса со следующим описанием: "Имеет Полоцкий герб, только в нижней части щита поле золотое".

**Лепель, город, райцентр в Витебской области Республики Беларусь.**

Расположен вблизи озера Лепельское.

Лепель впервые упоминается в XII веке. Уездным городом Лепель стал в 1802 г. Его рост связан с сооружением Березинской водной

системы, созданной в начале XIX века для сплава леса. В те времена здесь забили ключом хозяйственная жизнь. Но когда система потеряла свое значение, Лепель пришел в упадок. Перед революцией это было провинциальное местечко.

20 июля 1852 года был Высочайше утвержден герб городу Лепель со следующим описанием: "Щит герба разделен на две равные части; в верхней изображен герб Витебский, в нижней, червленой – серебряный скачущий конь, с таким же всадником, держащим в правой руке поднятый меч. Герб увенчан городской короной".

**Люцян**, город, райцентр в Республике Латвия.

Расположен в восточной части республики Латвии в окружении озер. Их в районе насчитывается 150.

Поселение образовалось в 1177 году. Долгое время оно было торгово-ремесленным центром.

21 сентября 1781 года был Высочайше утвержден герб городу Люцин со следующим описанием: "Имеет Полоцкий герб, только в нижней части щита, поле черное".

**Невель**, город, райцентр в Псковской области, Россия.

Расположен на берегу Невельского озера, на пересечении железнодорожных и шоссейных магистралей.

Это старинное поселение впервые упоминается в духовной книге Ивана Грозного в числе городов, основанных в его царствование. Город основан в XVI веке как пограничная крепость. После окончательного присоединения к России (1772 г.) с 1773 года стал уездным городом Псковской губернии, а с 1802 г. – Витебской губернии.

21 сентября 1781 года был Высочайше утвержден герб городу Невель со следующим описанием: "Имеет Полоцкий герб, только в нижней части щита поле зеленое".

**Полоцк**, город, райцентр в Витебской области Республики Беларусь.

Расположен на реке Западная Двина, при впадении в нее реки Полоты.

Полоцк впервые упоминается в "Повести временных лет" под 862 годом как центр племенного объединения полочан, был центром Полоцкого княжества. Во 2-й половине XIII в. был захвачен Литвой. В 1563 г. во время Ливонской войны 1558–83 гг. был взят русскими войсками, которые удерживали его до 1579 года. Вновь был взят русской армией в 1655 году, но по Андрусовскому перемирию 1667 г. отошел к Речи Посполитой. Окончательно Полоцк был присоединен к России в 1772 году. С 1777 года центр Полоцкой губернии, с 1778 – 1796 гг. Полоцкого наместничества. С 1796 года уездный город Белорусской (с 1802 года Витебской) губернии.

21 сентября 1781 года был Высочайше утвержден герб городу Полоцк со следующим описанием: "Щит разрезан надвое: в верхнем, золотом поле, возникающий государственный орел; в нижней части — в серебряном поле, старый герб: на коне воин, держащий в правой руке саблю, на левой руке надет красный щит с двойным на оном крестом".

В древнем Полоцке развивались ремесла и строительное дело. Его купцы вели торговлю с русскими городами и иностранными государствами.

Иностранный гнет и частые войны тормозили его рост. Особенно сильно пострадал Полоцк во время французского нашествия 1812 г. В те годы были разрушены старинные Верхний и Нижний замки.

Развитие капитализма в России и строительство железных дорог отразилось и на Полоцке. В начале XX в. предприниматели открыли здесь небольшие предприятия. Они вырабатывали мыло, табачные и гончарные изделия, спирт и т. д. В городе бойко развивалась торговля.

В Полоцке родился (около 1490 г.) и жил белорусский просветитель Ф. Скорина.

В городе много архитектурных памятников: Софийский собор (2-я половина XI в.), собор Спасо-Евфросиниевского монастыря (XII в.), иезуитский коллегиум (XVIII в.).

**Режица**, город, райцентр в Республике Латвия.

Расположен на реке Резекне. В районе много озер.

Остатки старинных укреплений у близости города говорят о том, что еще задолго до нашествия меченосцев здесь было латышское поселение. В 1285 году построен резекненский замок, вокруг которого вскоре образовался большой посад. Во время Ливонской войны и последующих войн в XVII в. Посад неоднократно разрушался. В середине XVIII в. Розиттен представлял собой небольшое местечко, где было всего 15 бревенчатых домов, лавка, мельница и кабак. В 1772 году Розиттен был присоединен к России и в 1773 году становится уездным городом Псковской, а затем Витебской губернии. Развитие Розиттена ускорило после постройки железных дорог Петербург — Варшава в 1861 г.

21 сентября 1781 года был Высочайше утвержден герб городу Режица со следующим описанием: "Имеет Полоцкий герб, только в нижней части щита поле горностаево".

В 1893 году город официально переименован в Режица.

В 1904 г. была построена железная дорога Москва — Вентспилс.

Режица превратился в крупный торговый центр. Из Режицы в Ригу шли лен, хлеб, кожи, лесоматериалы и др. товары.

С 1918 года в Латвии употребляется национальная форма Резекне. В условиях буржуазной Латвии Резекне потерял роль крупного железнодорожного узла.

В Резекне в 1844 году родился известный писатель Юрий Тынянов. С городом связана жизнь и деятельность кинорежиссеров Ф. М. Эрмлера и С. И. Юткевича, народного художника Латвии Франциска Варслана.

**Себеж**, город, райцентр в Псковской области, Россия.

Расположен на возвышении, окруженном с трех сторон водами двух озер – Себежского и Ороно.

Себеж относится к числу старейших поселений Псковской земли. Он существовал уже в 1414 г. В XVI веке на берегу Себежского озера была построена крепость для защиты русских земель. Себеж находился в составе Великого княжества Литовского. В 1535 году был присоединен к России. С 1579 года находился под властью Речи Посполитой. В 1772 г. вошел в состав России и был утвержден городом, с 1802 года уездный город Витебской губернии. В начале 1900 гг. около Себежа прошла железная дорога Москва – Рига. С 1924 г. Себеж находился в Псковской губернии.

В Себеже в основном велась торговля кожей и льном. В озерах в изобилии было рыбы.

21 сентября 1781 года был Высочайше утвержден герб городу Себеж со следующим описанием: "Имеет Полоцкий герб, только в нижней части щита поле голубое".

**Сураж**, поселок городского типа в Витебской области Республики Беларусь.

Расположен на реке Западная Двина при впадении в нее реки Каспля.

Первое поселение здесь возникло еще до XIV в. Сураж основан в 1654 году. Уездным городом Сураж стал в 1779 году. В городе дважды в год проводились ярмарки, где шла торговля лесом, сельскохозяйственными орудиями.

21 сентября 1781 года был Высочайше утвержден герб городу Сураж со следующим описанием: "Имеет Полоцкий герб, только в нижней части щита, поле разделенное на четыре части: красное, золотое, серебряное и голубое".

# ТЕРРИТОРИАЛЬНАЯ ГЕРАЛЬДИКА БЕЛОРУССИЯ (см. стр. 5)



Б.1.1.



Б.1.2.

## 1. Магдебургское право.



Б.1.3.



Б.1.4.



Б.1.5.



Б.1.6.



Б.1.7.



Б.1.8.



Б.1.9.



Б.1.10.



Б.1.11.



Б.1.12.



Б.1.13.



Б.1.14.



Б.1.15.



Б.1.16.



Б.1.17.



Б.1.18.



Б.1.19.



Б.1.20.



Б.1.21.



Б.1.22.



Б.1.23.



Б.1.24.



Б.1.25.



Б.1.26.



Б.1.27.



Б.1.28.



Б.1.29.



Б.1.30.



Б.1.31.



Б.1.32.



Б.1.33.



Б.1.34.



Б.1.35.



Б.1.36.



Б.1.37.



Б.1.38.



Б.1.39.



Б.1.40.



Б.1.41.



Б.1.42.



Б.1.43.



Б.1.44.



Б.1.45.



Б.1.46.



Б.1.47.



Б.1.48.



Б.1.49.



Б.1.50.



Б.1.51.



Б.1.52.



Б.1.53.




Б.1.54.



Б.1.55.



Б.1.56.



Б.1.57.

Белоруссия в составе  
Российской Империи.

2. Утвержденные гербы.



Б.2.1.



Б.2.2.



Б.2.3.




Б.2.4.



Б.2.5.



Б.2.6.



Б.2.7.



Б.2.8.



Б.2.9.



Б.2.10.



Б.2.11.



Б.2.12.



Б.2.13.



Б.2.14.



Б.2.15.



Б.2.16.



Б.2.17.



Б.2.18.





Б.2.19.



Б.2.20.



Б.2.21.




Б.2.22.



Б.2.23.




Б.2.24.



Б.2.25.



Б.2.26.



Б.2.27.



Б.2.28.



Б.2.29.



Б.2.30.



Б.2.31.



Б.2.32.



Б.2.33.



Б.2.34.



Б.2.35.



Б.2.36.




Б.2.37.



Б.2.38.



Б.2.39.



Б.2.40.



Б.2.41.



Б.2.42.



Б.2.43.



Б.2.44.




Б.2.45



Б.2.46



Б.2.47.



Б.2.48.



Б.2.49.



Б.2.50.



Б.2.51.



Б.2.52.




Б.2.53.



Б.2.54.



Б.2.55



Б.2.56



Б.2.57.



Б.2.58.

Белоруссия в составе  
Российской Империи.

### 3. Проекты гербов.



Б.3.1.



Б.3.2.



Б.3.3.



Б.3.4.



Б.3.5.



Б.3.6.



Б.3.7.



Б.3.8.



Б.3.9.



Б.3.10.



Б.3.11.



Б.3.12.



Б.3.13.



Б.3.14.



Б.3.15.



Б.3.16.



Б.3.17.



Б.3.18.



Б.3.19.



Б.3.20.



Б.3.21.



Б.3.22.




Б.3.23.


## 4. Современный период.



Б.4.1.



Б.4.2.



Б.4.3.



Б.4.4.



Б.4.5.



Б.4.6.



Б.4.7.



Б.4.8.




Б.4.9.



Б.4.10.



Б.4.11.



Б.4.12.



Б.4.13.



Б.4.14.



Б.4.15.



Б.4.16.



Б.4.17.

## ГРОДНЕНСКАЯ ГУБЕРНИЯ

Герб Гродненской губернии Высочайше утвержден 11 июля 1802 года со следующим описанием: "В верхней части щита, имеющего красное поле, изображен ездок в латах, скачущий на белом коне в правую сторону, у которого в правой руке поднятая вверх сабля, а на левой надет серебряный щит с красным осьмиконечным крестом, а в нижней зверь — Зубр".

Герб Гродненской губернии Высочайше утвержден 5 июля 1878 года со следующим описанием: "В червленом щите золотой зубр, с черными глазами и языком. Щит увенчан Императорскою короною и окружен золотыми дубовыми листьями, соединенными Андреевскою лентою".

**Гродно, город, центр Гродненской области Республики Беларусь.**

Расположен на реке Неман.

Первые летописные сведения о Гродно относятся к 1128 г., тогда он был столицей обширного Гродненского княжества. Находясь недалеко от Литовской и Польской границы, город сыграл роль важного военного оборонительного пункта. Это служило в значительной степени причиной того, что он неоднократно подвергался нападению полчищ Тевтонского ордена и шведов. О происхождении названия города ученые высказали несколько предположений. Наиболее вероятно, что оно происходит от славянского слова "городить", "огораживать", в русских летописях и в архивных документах город часто упоминается под именем "Городня" или "Городень".

В конце XIII в. город захватили литовский князь Витовт. В составе Литовского княжества Гродно благодаря своему выгодному географическому положению оставался важным ремесленным и торговым центром. Местные ремесленники изготавливали топоры, косы, серпы, ножи, ножницы для стрижки овец, обувь, ювелирные изделия, одежду, посуду. Эти изделия по Неману купцы везли в Прибалтийские города и Польшу. Они также вели оживленную торговлю с Москвой, Новгородом, Смоленском и др. русскими городами.

С 1376 года Гродно находился под властью Литвы и Польши. Находясь под властью польских панов Гродно быстро превратился в небольшой городок.

Во второй половине XVIII в. польский король Станислав Август пытался сделать Гродно центром мануфактурной промышленности Польши. За 6—7 лет на средства короля там было создано более 15 мануфактур: суконная, шелковая, полотняная, кружевная, чулочная и др. Эти мануфактуры просуществовали около 20 лет, которые пришли в упадок.

После третьего раздела Польши в 1795 году город вошел в состав

Российской Империи, а спустя шесть лет стал центром вновь образованной Гродненской губернии (1801 г.).

6 апреля 1845 г. был Высочайше утвержден герб городу Гродно со следующим описанием: "В красном поле щита изображен зверь зубр натурального цвета".

В то время Гродно был торгово-ремесленным городом. Он оставался небольшим губернским городом. Лишь после отмены крепостного права и особенно после того, как через город прошла в 1862 г. железная дорога, Гродно начал опять развиваться. С 60-х годов в городе стало возникать фабричное производство. В 1862 г. купец Шерешевский построил табачную фабрику, а предприниматели открыли здесь суконную, мыловаренную, спичечную фабрики, изразцовый и кожевенный заводы.

С развитием промышленности росли город и население.

В 1920 г. Гродно, как и многие другие города Западной Белорусии, был захвачен панской Польшей. За время господства польских оккупантов промышленность города пришла в упадок.

**Белосток.** Находится в Польше.

6 апреля 1845 года был Высочайше утвержден герб городу Белосток со следующим описанием: "Щит, имеющий красное поле, разделен на две половины: в верхней зверь зубр (Гродненский герб), а в нижней одноглавый орел, с короною над головой (герб Польский)".

Герб Белостокской области Высочайше утвержден 8 августа 1809 года со следующим описанием: "Щит разделенный на две части: в первой помещен белый орел в красном, а в другой погоню Литовскую в оранжевом поле".

**Бельск.** Находится в Польше.

6 апреля 1845 года был Высочайше утвержден герб городу Бельск со следующим описанием: "В верхней половине щита герб Гродненский, а в нижней, в голубом поле, изображены два копья, поставленные крестообразно остриями вверх. На половине копья связаны с двумя древними щитами, а внизу между древками выставлен 1038 год, в память побед Великого князя Ярослава".

**Брест-Литовск,** город, центр Брестской области Республики Беларусь.

Расположен на реке Мухавец при впадении в реку Буг, на границе с Польской народной республикой. Речной порт.

Брест—древне-славянское поселение. Впервые упоминается в Новгородской первой (синодальной) летописи под 1017 г., в Лаврентьевской и Ипатьевской летописях в 1019 г. под названием Берестье (по названию дерева "берест" — вяз). В XI в. находился во владении

Туровских князей в 1044 г., захвачен Ярославом Мудрым и остался во владении Киевских князей до середины XII в., когда отошел к Волынскому княжеству. Около 1319 г. был захвачен Литвой; впоследствии стал именоваться Брест-Литовский (Брест-Литовск). По Люблинской унии 1569 г. вошел в Речь Посполитую. В 1596 г. в Бресте происходил Брестский собор, на котором была провозглашена уния западной православной церкви с католической. В 1648 г., во время освободительной войны под руководством Богдана Хмельницкого, население Бреста подняло восстание против польских властей. В 1795 году присоединен к России, с 1796 г. – уездный город. С 30-х годов XIX в. в Бресте создавались крепостные укрепления (1836 г.).

6 апреля 1845 года был Высочайше утвержден герб городу Брест-Литовск со следующим описанием: "В верхней части щита Гродненский герб; в нижней, в голубом поле, представлено слияние рек Буга и Муховца; на мысу, образованному соединением рек, поставлен круг серебряных щитов, посреди коих возвышается крепостной штандарт с двуглавым орлом, в знак того, что город Брест обращен в крепость".

К началу XX в. Брест превратился в первоклассную крепость на западной границе России. Брест был торговый городок. В нем работали кустарные предприятия.

Позднее развитие судоходства по Днепровско-Бугскому каналу и строительство железных дорог способствовали превращению Бреста в крупный узел ж. д. и речных путей. Таким он оставался до Великого Октября.

В 1918 г. в Бресте был подписан мирный договор между Сов. Россией и Германией. Это событие вошло в историю под названием Брестского мира.

Год спустя город захватили белополяки. Железнодорожный узел и водные пути утратили свое прежнее значение и он стал хиреть.

**Волковыск**, город, райцентр в Гродненской области Республики Беларусь.

Расположен на правом берегу реки Россь.

Город возник в 1252 году, как укрепленный пункт на западной границе древнерусского государства. Городом владели то литовские, то польские, то русские князья. Нашествия врагов тормозили его развитие. Находясь в стороне от торговых путей и вдали от важнейших торгово-промышленных центров Литвы и Польши Волковыск до воссоединения Белоруссии с Россией оставался небольшим населенным пунктом. Промышленность и торговля в нем не развивались. Воссоединение с Россией способствовало росту Волковыска как и многих других белорусских городов. Уже в начале XIX века в нем возникли мануфактуры, кустарные мастерские, торговые заведения.

Во второй половине XIX века в Волковыске появились первые

фабрики. С 1870 по 1914 гг. здесь возникло около 10 новых промышленных предприятий. Развитию промышленности способствовало и железнодорожное строительство. В первую мировую войну город сильно пострадал, почти четыре года он был оккупирован немецкими войсками.

До революции город славился лесопилением и выделкой кожи.

6 апреля 1845 года был Высочайше утвержден герб городу Волковыск со следующим описанием: "Щит разделен на две половины: в верхней – Гродненский герб, а в нижней, в голубом поле, волк, обращенный в правую сторону щита".

В Волковыске сохранился исторический памятник – дом, в котором во время Отечественной войны 1812 года размещался штаб талантливого полководца П. И. Багратиона.

**Кобрин**, город, райцентр в Брестской области Республики Беларусь.

Расположен при слиянии Днепровско-Бугского канала с рекой Мухавец.

Кобрин – старинный белорусский город. Он основан на месте рыбацкого селения, существовавшего здесь с древних времен. Впервые о нем упоминается в 1287 году в Ипатьевской летописи, когда город входил в состав Владимиро-Волынского княжества. В 1-й половине XIV в. Кобрин находился в составе Великого княжества Литовского, в 1404–1519 гг. был центром Кобринского княжества. С 1795 года Кобрин в составе России; в этом же году он стал уездным городом.

18 августа 1795 года Императрицей Екатериной II Суворову был всемилостивейше пожалован в вечное и потомственное владение ключ (поместье) "Кобринский". В Кобрине он жил несколько лет. В доме, в котором жил великий полководец, размещается Военно-исторический музей имени А. В. Суворова.

Во время Отечественной войны 1812 года у Кобрина авангард 3-й русской армии генерала А. П. Тармасова разгромил 4-тысячный отряд из саксонского корпуса генерала Ж. Ренье. Наступая с 10(22) июля 1812 года из района Луцка в тыл войскам Ренье, угрожавшим южному флангу 2-й русской армии, Тормасов выслал авангард к Бресту и Кобрину. 15(27) июля русская конница окружила в Кобрине отряд генерала Клинчеля. После подхода русской пехоты к Кобрину противник капитулировал, было захвачено 2,5 тыс. пленных и 8 орудий.

6 апреля 1845 года был Высочайше утвержден герб городу Кобрин со следующим описанием: "Щит разделен на две половины: в верхней помещен Гродненский герб, а в нижней, в зеленом поле, соха, означающая земледельческие занятия жителей Кобринского уезда".

Рост Кобрина связан со строительством дорог. В 40-х годах XIX в. через город пролегло Московско-Брестское шоссе, в 80-х годах – Полесская железная дорога.



**Пружаны**, город, райцентр в Брестской области Республики Беларусь.

Расположен у слияния рек Мухи и Вец.

Пружаны основан в 1463 году (по другим данным – 1487 г.). У города большая и интересная история, и это понятно: ведь ему свыше 533 лет.

Здесь были шведские и французские завоеватели, разорвавшие город, но он снова поднимался из пепла и руин.

Уездным городом Пружаны стал в 1796 году.

6 апреля 1845 года был Высочайше утвержден герб городу Пружаны со следующим описанием: "Щит разделен на две половины: в верхней помещен Гродненский герб, а в нижней, в желтом поле, изображена ель и на одной из ветвей ея серебряный охотничий рог. Рог и ель указывают на известный Беловежский лес, который находится вблизи города Пружан".

**Слоним**, город, райцентр в Гродненской области Республики Беларусь.

Расположен в долине реки Щары.

Это один из древнейших городов Белоруссии. В исторических документах он упоминается даже раньше Гродно (X в.). Город был основан в XII в. (по другим данным в 1252 г.), как военная крепость, он со временем потерял свое значение и стал небольшим торгового-ремесленным центром.

До воссоединения Белоруссии с Россией Слоним и окружающие его земли, луга и леса принадлежали известным польским магнатам Огинским. Они построили здесь роскошный дворец, заложили огромный парк, создали несколько мануфактур, соорудили плотины и шлюзы на Щаре.

После третьего раздела Речи Посполитой (с 1795 г.) Слоним стал центром губернии, а после ее ликвидации – уездным городом сначала Литовской, а затем Гродненской губернии.

6 апреля 1845 года был Высочайше утвержден герб городу Слоним со следующим описанием: "Щит разделен на две половины: в верхней помещен Гродненский герб, а в нижней, в голубом поле, два крестообразно поставленные на эфесах меча, между которыми выставлен 1275 год, в воспоминание взятия в том году у Литвы города Слонима князьями Галицкими".

**Соколка**. Данных нет.

Известен с конца XVII века. Уездный город с 1807 г.

6 апреля 1845 года был Высочайше утвержден герб городу Соколка со следующим описанием: "Щит разделен на две половины: в верхней Гродненский герб, а в нижней, в желтом поле, изображен до половины вооруженный рыцарь, держащий в правой руке поднятый меч".

## МИНСКАЯ ГУБЕРНИЯ

Герб Минской губернии Высочайше утвержден 5 июля 1878 года со следующим описанием: "В золотом щите три лазуревых волнообразных пояса. Щит увенчан Императорскою короною и окружен золотыми дубовыми листьями, соединенными Андреевскою лентою".

Минск, город, столица республики Беларусь.

Расположен на обоих берегах Свислочи.

Минск впервые упоминается в летописи под 1067 г. в связи с битвой на реке Немиче между полоцким и киевским князьями. Об этой битве рассказано и в героическом эпосе "Слово о полку Игореве".

Минск вырос в верховьях реки Свислочи, вблизи волоков, соединявших бассейны Черного и Балтийского морей. Уже в самом начале своего существования он имел немаловажное торговое значение. Это обстоятельство, вероятно, и послужило основанием, чтобы назвать его Меньск, Менеск (от слова "менять"), как он именуется в летописях.

В то время Минск был укрепленным пунктом, расположенным между Свислочию и Немичой в окружении болот и густых лесов. Свислочь тогда была многоводной и служила одним из главных транспортных путей, по которому осуществлялись торговля и хозяйственные связи Минска с другими городами.

С XII в. Минск центр Минского княжества; с XIV в. – в составе Великого княжества Литовского. В 1499 г. в городе было введено магдебургское право. С XVI в. – центр Минского воеводства.

В 1591 году Минск имел герб раннегеральдического периода.

В период освободительной войны украинского и белорусского народов 1648–54 гг., русско-польской войны 1654–67 гг., Северной войны 1700–21 гг. город неоднократно разрушался. По 2-му разделу Речи Посполитой (1793 г.) Минск был в составе Российской Империи, с 1796 г. – стал центром Минской губернии.

22 января 1796 г. был Высочайше утвержден герб городу Минск со следующим описанием: "Сему городу дан от Польского Короля Сигизмунда, в 1591 году, января 12 дня, герб изображающий: в голубом поле пресвятую Деву в сиянии, окруженную шестью ангелами. Сей герб оставляется без перемены: а для означения присоединения и подданства сего края к Российской Империи, изображается Государственный ея герб, то есть двуглавый орел, на груди же его положен, показанный города Минска герб".

В 70 годах XIX века были построены Московско-Брестская и Любаво-Раменская железные дороги. Это способствовало возникновению предприятий по переработке с/х сырья. Появились небольшие металлообрабатывающие заводы, которые выпускали оборудование для винокурен, мельниц. В городе было много ремесленных мастерских. Долгое время Минск оставался деревянным городом.

До революции в Минске не было крупных промышленных предприятий, ни одного высшего учебного заведения.

Здесь в 1898 году проходил I съезд РСДРП.

**Бобруйск**, город в Могилевской области республики Беларусь.

Расположен на правом высоком берегу Березены, в окружении лесов.

Бобруйск известен с 1387 года. С 1649 г. он был в составе Польши. С 1793 года в составе России, а с 1795 г. стал уездным городом Минской губернии. С 1810 г. началось сооружение Бобруйской крепости (заключено в 1820 г.), успешно выдержавший осаду наполеоновских войск в 1812 году.

Жители Бобруйска в основном занимались земледелием, животноводством, рыбной ловлей, рубкой леса, различными ремеслами и торговлей. В основном торговали хлебом и лесом, перевозившимся по Березине.

Вскоре после 1861 г., когда через город прошла Любава-Раменская железная дорога в Бобруйске возникли первые предприятия. Но все же до революции он оставался уездным городком, промышленное лицо которого определяли небольшие лесопилки, полукустарные мастерские по производству мебели, кирпича, маслябойные, винокуренные, пивоваренные заводи и две табачные фабрики.

22 января 1796 года был Высочайше утвержден герб городу Бобруйск со следующим описанием: "В верхней части щита герб Минский. В нижней – в сем округе находится довольно для мачт годных деревьев и промысел оными составляет немалую часть пользы тамошних жителей, которые сплавливают их по реке Березине, для отправления к Рижскому порту – в сходство сему, изображается на середине серебряного поля, мачта и к ней приставленные два для мачт, изготовленные деревья крестообразно".

**Борисов**, город, райцентр в Минской области республики Беларусь. Расположен на реке Березина.

Борисов основан в 1102 году князем Полоцким Борисом Васильевичем. Впервые упоминается в Лаврентьевской летописи под 1127 годом (в Ипатьевской под 1128 г.). С 1128 г. Борисов входил в состав Киевской Руси, с конца XII века находился во владении Литвы, затем Польши. Возвращен России в 1793 году. С 1795 года стал уездным городом.

22 января 1796 года был Высочайше утвержден герб городу Борисову со следующим описанием: "В верхней части щита герб Минский. В нижней – герб, данный Польским королем Станиславом Августом: две военные башни с воротами, между ними поставленными в серебряном поле, а над оными виден Святой Петр Апостол на облаке стоящий, который в правой руке держит ключи".

14–16 ноября 1812 г. севернее Борисова произошло сражение при Березине, в котором была окончательно разгромлена отступавшая армия Наполеона.

Его жители занимались торговлей и ремеслами. Выгодное транспортно-географическое положение имело большое значение для роста города, развития его промышленности. Березина служила удобным и дешевым путем для доставки в Борисов древесины. Построенная в 1871 г. железная дорога давала возможность вывозить отсюда различные изделия из дерева. Вскоре в городе возникли предприятия по производству лесоматериалов, спичек, бумаги, сапожных колодок, деревянных гвоздей.

**Вилейка**, город, райцентр в Минской области, республики Беларусь. Расположен на высоком правом берегу реки Вилии.

Вилейка – старинный, своеобразной застройки небольшой городок, известный с 1599 года. С 1795 года – уездный город. До 1939 года город оставался захолустным уголком панской Польши.

22 января 1796 года был Высочайше утвержден герб городу Вилейка со следующим описанием: "В верхней части щита герб Минский. В нижней – в красном поле, с правого нижнего угла до верхнего левого изображена серебряная река Вилия, на ней плавающее судно, нагруженное двумя связанными тюками и золотым ржаным колосом, в показание, что на той реке строят водоходные суда и отправляют на оных свозимые из разных мест товары и продукты".

А в 1845 году для города Вилейка был составлен другой герб, который Высочайше утвержден 6 апреля 1845 г. со следующим описанием: "Щит разделен надвое: в верхней помещен Виленский герб, а в нижней изображена река Вилия, на которой видно плывущее судно, нагруженное товарами; над связанными тюками поставлен в вертикальном положении золотой колос ржаного хлеба. Баржа и тюки показывают, что на реке Вилии строятся суда, на которых отправляются товары, свозимые из разных мест к берегам Вилии".

**Давыдов-Город** (Давид-городок), город в Брестской области республики Беларусь.

Расположен на правом берегу реки Горыни.

Благоприятные для земледелия условия и удобный для сообщения водный путь способствовали раннему заселению этих мест. Человек поселился здесь еще в доисторическое время. В городке, расположенном на правом берегу реки Горыни, сохранился интересный исторический памятник – Замковая гора, защищавшая поселение от врагов. Ее высота 15–16 метров, а диаметр равен почти 150 метрам. С внешней стороны гора обрамлена оборонительным валом, предохранявшим углубленную среднюю часть укрепления. В северо-восточной части вала некогда находились въездные ворота.

В 1937–38 гг. во время раскопок Замковой Горы здесь были обнаружены остатки древних построек. Судя по найденным предметам домашней утвари, ученые предположили, что городище на Замковой Горе возникло в XI–XII веках. Свое название Давид-Городок, вероятно, получил по имени Владимирского князя Давида Игоревича, которому принадлежал город. Давид-Городок известен с 1772 года как местечко.

22 января 1796 года был Высочайше утвержден герб м. Давидовгород со следующим описанием: "В верхней части щита герб Минский. В нижней – в черном поле река Припять, на берегу коей серебряная пристань с двумя воротами и с пристающим золотым судном, нагруженная товаром, в трех тюках связанным".

**Дисна**, город в Витебской области республики Беларусь.  
Расположен при впадении реки Дисна в Западную Двину.  
Дисна известна с XI века, город с 1795 года.

Других данных нет.

22 января 1796 года был Высочайше утвержден герб городу Дисна со следующим описанием: "В верхней части щита герб Минский. В нижней – по обильному в сем округе посеву и урожаю льна, которым жители сего нового города отправляют прибыточный торг в Ригу, помещен на гербе в зеленом поле поставлен золотой сноп льна".

В 1845 году для города Дисна был составлен другой герб, который Высочайше утвержден 6 апреля 1845 года со следующим описанием: "Щит разделен на две половины: в верхней помещен Виленский герб, а в нижней, в голубом поле, сноп льна, в знак, что жители, по обильному посеву и урожаю льна в уезде, отправляют им прибыльный торг в Ригу".

**Докшица**, город, райцентр в Витебской области республики Беларусь.

Расположен в 12 км от ж.-д. станции Парафьяново.

Поселение Докшица известно с XV века, заштатный город 1795 года.

Других данных нет.

22 января 1796 года был Высочайше утвержден герб городу Докшица со следующим описанием: "В верхней части щита герб Минский. В нижней, в зеленом поле, внизу щита по углам, видны два натурального цвета холма, соответственно местоположению сего округа, отличающемуся возвышенностями своими, с сих холмов из сосудов изливаются два источника, серебром означенные и составляют реки, простирающиеся в сторону щита, означая, что около сих мест получили начало две знаменитые в тамошнем краю реки Вилия и Березина, которые способствуют торговле к берегам Черного и Балтийского моря".

**Игумен**, город, райцентр (Червень) в Минской области республики Беларусь.

Расположен на реке Игуменка (Червенка).

Игумен известен с 1795 года.

Других данных нет.

22 января 1796 года был Высочайше утвержден герб городу Игумен со следующим описанием: "В верхней части щита герб Минский. В нижней, в голубом поле поставлен серебряный куст цветов, который окружают пять золотых пчел, собирающих и готовящих мед. Сей предмет обитателей уезда, преимущественно перед другими | упражняет и главной составляет их прибытком".

**Мозырь**, город, райцентр в Гомельской области республики Беларусь.

Расположен на правом возвышенном берегу реки Припять.

Мозырь был основан в 1155 году. В далеком прошлом им владели литовские, польские и русские князья.

С XVIII в. Мозырь российский город (с 1795 года). Он развивался тогда благодаря торговле. Летом сюда приходили большие и малые суда; на местные ярмарки, а их бывало ежегодно две, съезжались торговцы не только из соседних уездов, но и из других губерний. Прусские и Познанские купцы скупали лен, пеньку, сало, шерсть, копченую рыбу, щетину, рыбий жир, кожу.

22 января 1796 года был Высочайше утвержден герб городу Мозырь со следующим описанием: "В верхней части щита герб Минский. В нижней, в голубом поле, черный орел, распростерший свои крылья. Сей герб король польский Сигизмунд III дал сему городу в 1609 году, сентября 10 дня".

**Несвиж**, город, райцентр в Минской области республики Беларусь.

Расположен на реке Уша, в 14 км от ж.-д. станции Городея.

Старинный город Несвиж известен с XIII века.

Город Несвиж сыграл в свое время видную роль в развитии белорусской культуры. Здесь в 1562 году на белорусском языке издал свой "Катехезис" Симон Будный. До сих пор в городке сохранилось здание типографии, в которой печатал книгу белорусский просветитель.

С 1795 года Несвиж заштатный город.

22 января 1796 года был Высочайше утвержден герб городу Несвиж со следующим описанием: "В верхней части щита герб Минский. В нижней – герб данный Степаном Баторием, июня 24, 1586 г.: золотое поле, в продоль разделенное; в правой части выходящий орел с распростертым крылом, а в левой, снизу вверх простираются излучистые полосы голубые и красные, по две соединено".

В городе сохранились старинные красивые здания. Они были

построены крупными польскими помещиками Радзивиллами, которым Несвиж принадлежал с XVI века.

В Несвиже в 1869 году была открыта учительская семинария, в ней учился Якуб Колас.

**Новогрудок**, город, райцентр в Гродненской области республики Беларусь.

Расположен на юго-востоке от Лиды, в центре самой высокой возвышенности.

Город был основан в 1116 году, как важный стратегический пункт. В XIII в. его захватили литовские феодалы и на протяжении почти всей второй половины XIII в. Новогрудок был столицей Великого княжества Литовского. Город славился своими ремесленными изделиями и крупными ярмарками. В начале XVIII в. город пришел в упадок. Этому способствовали колониальная политика польской шляхты, Северная война, причинившая ему большие разрушения, и пожар, который произошел в 1751 году. Накануне третьего раздела Речи Посполитой Новогрудок представлял собой небольшой торговый городок. В 1795 году он вошел в состав России, в этом году стал городом. Жизнь его мало изменилась.

6 апреля 1845 г. был Высочайше утвержден герб городу Новогрудок со следующим описанием: "Щит разделен на две половины: в верхней герб Минский, а в нижней – в красном поле Архангел Михаил, попирающий змия и держащий в правой руке меч, а в левой весы".

С 1920–1939 гг. Новогрудок находился в Польше и был центром воеводства.

В хуторе Заосье недалеко от Новогрудка в 1798 году родился выдающийся польский поэт Адам Мицкевич.

**Пинск**, город, райцентр в Брестской области республики Беларусь. Расположен при впадении реки Пина в Припять.

Впервые упоминается в летописи под 1097 годом. В период Киевской Руси входил в состав Турово-Пинского княжества.

22 января 1796 года был Высочайше утвержден герб городу Пинск со следующим описанием: "В верхней части щита герб Минский. В нижней, в красном поле, золотой лук натянутый стрелюю того же металла со стальным острием. Сей герб издавна употреблялся в печати тамошнего Магистрата".

С 1-й половины XIX в. в Пинске развивается кожевенное, войлочное, кирпичное и др. производства. В 1882 году через город прошла Плесская железная дорога. Она внесла некоторые изменения в его жизнь. Пинск потерял свое значение посредника в хлебной торговле, но служил важным пунктом по продаже леса, здесь появилась фабрично-заводская промышленность. До революции Пинск оставался провинциальным городком, поставляющим лес, кожу, скот, рыбу, грибы и др. товары. К началу XX в. были созданы железнодорожные мастер-

ские, пароходостроительный завод, спичечная фабрика и др.

По Рижскому мирному договору 1921 г. Пинск отошел к Польше, где пробыл до 1939 года.

**Поставы**, город, райцентр в Витебской области республики Беларусь.

Расположен на реке Мяделка.

Поставы известен с 1522 года. Местечко с 1793 г.

Других данных нет.

22 января 1796 года был Высочайше утвержден герб городу Поставы со следующим описанием: "В верхней части щита герб Минский. В нижней – как при местечке Мяздоле, производится обильный рыбный торг – в голубом поле серебряная рыболовная сеть и сверху, углом положенные, головами вниз, три золотые рыбы".

**Речица**, город, райцентр в Гомельской области республики Беларусь.

Расположена на правом берегу Днепра. Первое упоминание о ней относится к 1195 году (по другим данным 1213 г.).

Городом стал в 1796 г.

Других данных нет.

6 апреля 1845 г. был Высочайше утвержден герб городу Речица со следующим описанием: "В верхней части герб Минский; в нижней – в белом поле, распущенное знамя розового цвета; на знамени всадник в латах; в правой руке у него обнаженный меч, а на левой руке щит, на котором двойной крест".

**Слуцк**, город, райцентр в Минской области республики Беларусь.

Расположен на правом берегу реки Случь.

Возник он в глубокой древности: первое упоминание о городе относится к 1116 году, когда Слуцк принадлежал Владимиру Мономаху. С 1395 г. в Великом княжестве Литовском.

В 1758 г. в городе были развиты ремесла, позднее широкую известность приобрели пояса и другие изделия, которые ткались вручную, применяя шелковые, золотые и серебряные нити, украшались изделия узорной каймой и богатым растительным орнаментом.

В XV веке была составлена Слуцкая летопись на белорусском языке при дворе Слуцких князей, в нем были сведения по истории Белоруссии, Литвы, Украины и Руси XIV – 1-й половины XV вв. В 1793 году присоединен к России.

22 января 1796 г. был Высочайше утвержден герб городу Слуцк со следующим описанием: "В верхней части щита герб Минский. В нижней – в красном поле, скачущий всадник, одетый в панцырь, прикрывающийся щитом и держащий в правой руке меч на размахе; сей герб дан сему городу от Польского Короля Яна Казимира, в 1601 году Августа 27 дня".



## МОГИЛЕВСКАЯ ГУБЕРНИЯ

Герб Могилевской губернии Высочайше утвержден 5 июля 1878 года со следующим описанием: "В золотом щите тройная зеленая могила, на которой три червлёных, с зелеными листьями колоса. Щит увенчан Императорскою короною и окружен золотыми дубовыми листьями, соединёнными Андреевскою лентою".

**Могилев**, город, центр Могилевской области республики Беларусь. Расположен по обеим берегам Днепра.

Могилев впервые упоминается в 1267 г. Название (предположительно) получил от древнего могильника, у которого возникло поселение. Входил в состав Киевской Руси. В XIV веке был в Витебском княжестве, затем отошел к Литве. По Люблинской унии 1569 г. вошел в состав Речи Посполитой. С XIV века известен как ремесленно-торговый центр. В 1526 году получил право города, а в 1561 г. — Магдебургское право.

Местные купцы вели широкую торговлю с Москвой, Смоленском, Киевом, Ригой и со многими белорусскими и польскими городами.

В 1595 г. Могилев занял отряд восставших украинских казаков С. Наливайко. В 1606–10 гг. в Могилеве произошло восстание городской бедноты и ремесленников, вызванное ростом налогов и злоупотреблением городской рады. Подавлено польскими войсками.

В 1772 году Могилев вошел в состав России и в 1773 г. стал Губернским городом. С 1778 г. был центром наместничества, с 1796 г. — уездный город Белорусской губернии, с 1802 г. снова губернский город (Могилевской).

16 августа 1781 года был Высочайше утвержден герб городу Могилев со следующим описанием: "В верхней части щита половина Российского герба, в знак того, что сие Наместничество присоединено к Империи Российской. В нижней же — старый герб: всадник на коне, в красном поле".

В 1878 году для города Могилева и губернии был составлен другой герб, который Высочайше утвержден со следующим описанием: "В золотом щите тройная зеленая могила, на которой три червлёных, с зелеными листьями колоса (без украшений)".

У города Могилева был герб еще раннегеральдического периода, утвержденный в 1661 году Польским королем.

В пореформенный период Могилев, расположенный вплоть до 1904 года вдали от железной дороги, развивался медленно. В городе, в основном, располагались маслобойные, мукомольные, пивоваренные и табачные полукустарные предприятия, а пригород Луполово славился обработкой кож.

**Бабиновича.** Нет никаких данных за исключением описания герба и самого рисунка (изображенного).

16 августа 1781 г. был Высочайше утвержден герб городу Бабиновичи со следующим описанием: "В верхней части щита часть герба Могилевского: в золотом поле половина Российского герба: выходящий до половины черный двуглавый Императорский орел, увенчанный тремя золотыми коронами. В нижней – в голубом поле две мачты с флагами: ибо находящиеся в местностях сего города леса, весьма изобилуют мачтовыми деревьями".

#### **Белицк.**

16 августа 1781 г. был Высочайше утвержден герб городу Белицк со следующим описанием: "В верхней части щита, часть герба Гомельского: в золотом поле половина Российского герба. В нижней – лежащая спокойно рысь, в голубом поле; ибо таковых зверей в окрестностях сего города весьма много".

#### **Гомель, город, центр Гомельской области республики Беларусь.**

Расположен на правом возвышенном берегу реки Сож, вблизи впадения в нее реки Ипуть. Речной порт.

Много сот лет тому назад там, где сейчас стоит город, были густые, непроходимые леса.

Первые сведения о Гомеле относятся к 1142 году, когда он под названием Гомий входил в состав Черниговского княжества. В 1335 году вошел в состав Великого княжества Литовского, а с 1569 года находился под владычеством польских князей. Лишь только после первого раздела Польши Гомель был присоединен к России в 1772 году.

Екатерина II подарила Гомель русскому полководцу фельдмаршалу Румянцеву-Задунайскому. После образования в 1773 году Могилевской губернии он стал уездным городом. В 1837 году по указу Николая I Гомель перешел во владение князя Паскевича. Паскевич Иван Федорович (1782–1856), граф Эриванский (1828 г.), светлейший князь Варшавский (1838 г.), русский генерал-фельдмаршал (1828 г.). Был близок к императору Николаю I. В 1827–1830 гг. наместник на Кавказе, Главнокомандующий на Кавказе во время русско-иранской и русско-турецкой войн, с 1831 г. наместник царства Польского. Руководил подавлением Польского восстания 1830–31 гг. и Венгерской революции 1848–49 гг. В Крымскую войну командовал войсками на Дунае (1853–54 гг.).

Присоединение города к России имело большое значение для его развития. Купеческий Гомель вел торговлю с Киевом, Черниговом, Стародубом, Новгород-Северским и т. д. В городе проводились ярмарки, на них съезжалось много купцов.

В Гомеле развивалось смолокурение, выделка кож, местные кустари изготовляли стекло, колеса, ткали ткани и пряли нитки.

23 декабря 1855 г. был Высочайше утвержден герб городу Гомель со следующим описанием: "Щит разделен на две равные части: в верхней изображен Могилевский герб: в золото щите возникающий

государственный орел; в нижней, на лазуревом поле, лежащая рысь. Щит увенчан городской короной каменного цвета”.

После реформы 1861 г. город стал быстро расти. Этому способствовало его удобное положение на пути из Петербурга в Киев и Одессу. Большое значение для жизни города имели Либаво-Раменская и Полесская железные дороги. Они связывали его с Украиной, Прибалтикой, другими районами Белоруссии и России. /

**Горки**, город, райцентр Горецкого района Могилевской области республики Беларусь.

Расположен на левом берегу реки Проня.

Горки были известны с XVI века.

В прошлом уездный центр Горы – Горьки.

В 1836 г. здесь в казенном имении была организована земледельческая школа с высшим и низшим разрядами. В 1848 г. ее высший разряд преобразовали в Горы-Горецкий земледельческий институт. В связи с участием студентов и преподавателей в восстании 1863 г. его закрыли. Вновь открылся только после Октябрьской революции. В Советское время институт был преобразован в сельскохозяйственную академию.

В ? году был Высочайше утвержден герб городу Горки со следующим описанием: ”Щит разделен. В верхней части герб Могилевской губернии. Нижняя часть пересеченная. В правой лазуревой части серебряный заяц (герб Копыса), в левой, зеленой, золотой плуг”.

**Добруш**, город, райцентр в Гомельской области республики Беларусь.

Расположен на реке Ипать.

Добруш известен с 1772 года. Из промыслового, окруженного со всех сторон лесами, местечка, известного производством кантов, парусов и деревянных изделий. В 1870 году князь Паскевич основал здесь бумажную фабрику и Добруш стал типичным ”фабричным селом”. Изобилие в округе дешевой рабочей силы, удобство получения сырья и сбыта продукции содействовали росту фабрики.

В ? году был Высочайше утвержден герб городу Добруш со следующим описанием: ”В зеленом поле три бухты каната серебряного цвета с черными швами”.

**Климовичи**, город, райцентр в Могилевской области республики Беларусь.

Расположен в 124 км от Могилева.

Климовичи известен с 1626 года, как небольшое селение, в котором находился монастырь Доминиканского ордена. С 1777 года Климовичи – уездный город.

Климовичи был одним из беднейших в губернии. Основным занятием населения была мелкая торговля. /

16 августа 1781 года был Высочайше утвержден герб городу Климовичи со следующим описанием: "В верхней части щита честь герба Могилевского: в золотом поле половина Российского герба. В нижней – золотая пчела в голубом поле, в знак изобилия медом".

**Копыс**, поселок городского типа в Могилевской области республики Беларусь.

Расположен на левом берегу Днепра.

Копысь известен с XI века.

Здесь сохранился интересный памятник прошлого – огромный вал высотой 3 метра и длиной около 400 метров. Его называют Петровским валом. Раньше считалось, что вал насыпали в эпоху Петра I. Теперь установлено, что его сооружение относится к более раннему времени.

16 августа 1781 г. был Высочайше утвержден герб городу Копыс со следующим описанием: "В верхней части щита часть герба Могилевского: в золотом поле половина Российского герба. В нижней – черный сидящий заяц, в зеленом поле, каковых редких зверьков в окрестностях сего города изобильно".

**Мстиславль**, город, райцентр в Могилевской области республики Беларусь.

Расположен на правом овражестом берегу реки Вихра.

Мстиславль – древний русский город Смоленской земли. Упоминается в летописи по 1156 годом. С 1180 года город был столицей Мстиславского удельного княжества. Как укрепленный пункт, он защищал торговый путь по Сожу от набегов соседских полоцких князей.

Первым князем был Мстислав (от его имени и получило название Мстиславское княжество) – сын Смоленского князя Романа Ростиславича. В 1358 году Мстиславское княжество было захвачено литовским князем Ольгердом Гедиминовичем, с 1514 г. находилось во владении Польши. В 1569 г. было преобразовано в воеводство. В 1772 г. территория Мстиславского княжества отошла к России, с 1777 года – город. В г. Мстиславе сохранились 2 археологических памятника (раскапывались Л. В. Алексеевым в 1959–64 гг. и 1968–69 гг.). "Девичья гора" – городище раннего железного века (рубеж н. эры) и "Замковая гора" – детище средневекового города. На нем открыты остатки деревянных строений, улица XIII–XIV вв. с 7 настилами мостовой, многочисленные предметы, характеризующие хозяйство, культуру среднего века Мстиславля, в т. ч. стеклянный бокал с арабской надписью, пластины колчана с тонкой резьбой, кресты, иконки, изразцы.

16 августа 1781 г. был Высочайше утвержден герб городу Мстиславль со следующим описанием: "В верхней части щита часть герба Могилевского: в золотом поле половина Российского герба. В нижней, в серебряном поле, бешущая красная лисица, каковыми зверьями окрестности сего города весьма изобилуют".

**Орша**, город, райцентр в Витебской области республики Беларусь. Расположен по обоим берегам Днепра у впадения в него реки Оршицы.

Орша старинный белорусский город. Когда-то она была важным торговым пунктом на путях "из варяг в греки", а много позднее из Москвы в Прибалтику. Первое упоминание о ней в летописях относится к 1067 году. Выгодное стратегическое положение Орши привлекло к ней и к Витебску взоры иноземных завоевателей. Она не раз была местом жестоких сражений. Ни одна война между Польско-Литовским государством и Россией не пощадила город. Много раз его полностью разрушали. Это сильно тормозило развитие Орши.

В 1772 г. город отошел к России и стал уездным центром.

16 августа 1781 г. был Высочайше утвержден герб городу Орши со следующим описанием: "В верхней части щита часть герба Могилевского: в золотом поле половина Российского герба. В нижней – в голубом поле пять стрел потому, что сей город построен еще древними Скифами, которые таковыми орудиями похвально действовали".

Во время французского нашествия 1812 г. он сгорел. Почти до конца XIX в. здесь стояло лишь несколько десятков домов. Но со строительством железных дорог, и в частности, пути Москва–Варшава и магистрали Петербург–Киев, город заметно вырос. В 1897 г. в ней уже жило 13 тыс. человек. Предприниматели открывали в городе и его окрестностях небольшие заводы, которые выпускали оборудование для винокуренных и пивоваренных заводов, гвозди, пряжу, изделия из дерева и некоторые пищевые продукты. До революции в Орше не было крупной промышленности. Это был лишь важный железнодорожный узел на Западе России.

В 1777 г. Орша стала уездным городом Могилевской, с 1796 – 1802 гг. – Белорусской губернии, с 1802 г. – Могилевской губернии.

В XIX в. пристань Орши была значительным перевалочным торговым пунктом (гл. образом, хлебные грузы). К концу XIX в. в Орше было 15 предприятий, главным образом, пищевой промышленности.

**Рогачев**, город, райцентр в Гомельской области республики Беларусь.

Расположен на берегу реки Днепр, у впадения реки Друть. Рогачев возник в 1142 г. Название города обычно связывают с его географическим положением: он стоит "на рогу" – на высоком мысу между Днепром и Друтью. Городом стал в 1772 году.

16 августа 1781 г. был Высочайше утвержден герб городу Рогачев со следующим описанием: "В верхней части щита часть герба Могилевского: в золотом поле половина Российского герба. В нижней – черный бараний рог, в золотом поле, означающий имя сего города".

**Сенно**, город, райцентр в Витебской области республики Беларусь. Расположен на берегу озера Сенно, в 15 км от ж.-д. станции Бурбин.

Сенно известен с 1525 года. Городом стал с 1777 года.

Других данных нет.

16 августа 1781 г. был Высочайше утвержден герб городу Сенно со следующим описанием: "В верхней части щита часть герба Могилевского: в золотом поле половина Российского герба. В нижней, в зеленом поле, две золотые косы, в знак изобилия сеном, от которого сей город и название свое получил".

**Старый Быхов**, город, райцентр в Могилевской области республики Беларусь.

Расположен на правом берегу Днепра.

С XIV в. Быхов известен как город Киевского княжества. В его окрестностях, у деревни Обидовичи, найдены следы древнейших поселений человека эпохи палеолита и более позднего времени.

В середине XVI в. он становится укрепленной вотчиной польских магнатов Ходкевичей, а затем Салег. В начале XVII в. городок стал военной крепостью. В царской России Быхов был уездным городом (1773 г.).

16 августа 1781 г. был Высочайше утвержден герб городу Старый Быхов со следующим описанием: "В верхней части щита часть герба Могилевского: в золотом поле половина Российского герба. В нижней — положенные, в красном поле, крестообразно, две чугунные пушки, каковых, самых древних, в сем городе находится много".

**Чаусы**, города, райцентр в Могилевской области республики Беларусь.

Расположен на реке Бася.

Чаусы известен с XVI века. Город — с 1777 года.

Других данных нет.

16 августа 1781 года был Высочайше утвержден герб городу Чаусы со следующим описанием: "В верхней части щита часть герба Могилевского: в золотом поле половина Российского герба. В нижней — в красном поле шпага, положенная крестообразно с мечом, соединенными лавровым венком, в память славной победы, одержанной над шведами, в окрестностях сего города под Лесным".

**Чериков**, город, райцентр в Могилевской области республики Беларусь.

Расположен на правом берегу реки Сож.

Основан в 1604 году.

Других данных нет.

16 августа 1781 г. был Высочайше утвержден герб городу Чериков

со следующим описанием: "В верхней части щита часть герба Могилевского: в золотом поле половина Российского герба. В нижней – имеет Могилевский герб, с отличием золотые титлы: ибо сие место всегда подсудно было Могилеву".

**Шклов**, город, райцентр в Могилевской области республики Беларусь.

Расположен на правом берегу Днепра.

Первые сведения о нем относятся к 1535 году. Во время войн он много раз подвергался разрушениям. В 1773 году Шклов стал уездным городом. Местные купцы закупали хлеб и соль в южноукраинских губерниях, доставляли их по Днепру в город или перепродавали в Минскую, Витебскую, Смоленскую губернии и даже в Прибалтику. Городок славился кустарным ремеслом – производством тканых пластов и шарфов, выделкой мехов. С постройкой в Белоруссии железных дорог значение днепровского водного пути уменьшилось и торговля в Шклове почти замерла.

В конце XIX в. здесь была основана картонная фабрика.

Герб города:

"В лазуревом поле рука, держащая серебряные весы".

# ТЕРРИТОРИАЛЬНАЯ ГЕРАЛЬДИКА БЕЛОРУССИИ

(см. стр. 5)



Б.2.59.



Б.2.60.



Б.2.61.



Б.2.62.

Гербы губерний Белоруссии в составе Российской Империи.