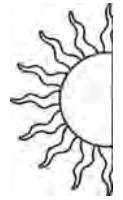
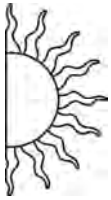


ГЕРБОВАЯ ХРОНИКА



СИМВОЛИКА МГЛИНСКОГО РАЙОНА, а также городского и всех сельских поселений района внесена в Государственный геральдический регистр РФ


Решением Геральдического Совета при Президенте РФ от 4 апреля 2025 г. (согласно протоколу № 129-КТ) гербы и флаги Мглинского муниципального района Брянской области, а также городского и всех сельских поселений района внесены в Государственный геральдический регистр РФ (ГГР).

Мглинский район стал следующим в Брянской области (после Климовского, Клинцовского, Комаричского и Суражского), где были утверждены и прошли регистрацию официальные символы – гербы и флаги – и самого района, и всех поселений. При этом гербы города Мглина и Мглинского района основаны на исторической символике этих земель, утвержденной еще при императрице Екатерине II Великой.

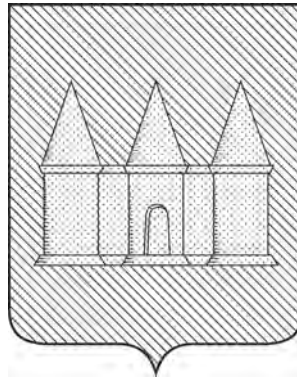
Все гербы и флаги были разработаны специалистами Евразийского гербового центра (АНО «ЕГЦ»): И.М. Афонасенко, Ю.Ю. Росич, О.А. Зубцова.



МГЛИНСКИЙ м. р-н. Герб: «В зеленом поле, с узкой золотой каймой, – соединенные три золотые остроконечные башни, вплотную друг к другу, из них средняя со сквозными воротами». Флаг: гербовый. НПА: Реш. 27.03.2025 № 7-75. № в ГГР: 15215, 15216.

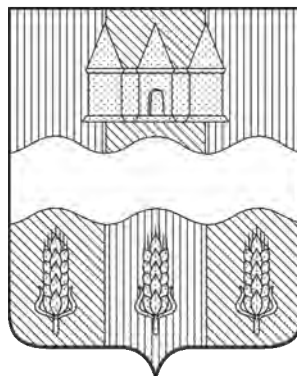


Основу герба Мглинского района это восстановленный исторический российский Мглинский герб, Высочайше утвержденный императрицей Екатериной II 4 июня 1782 года (по старому стилю) и описание которого (в старой орфографии) гласит: «Въ зеленомъ полѣ соединенныя три золотыя башни, из нихъ средняя съ воротами» (закон № 15424 в Полном собрании законов Российской империи). Зеленый цвет поля герба символизирует русский лес, богатую природу и сельское хозяйство. Золотая кайма обозначает приграничное положение района, эти земли издревле располагались на западных рубежах Российского государства. Три золотые башни – это символ сторожевой крепости на русской границе. Восстановление старинных русских символов Мглинской земли означает историческую и культурную преемственность, патриотизм, а также символизирует многовековое нахождение в составе России.



МГЛИНСКОЕ г.п. Герб: «В зеленом поле – соединенные стеной три золотые остроконечные башни, из них средняя с воротами». Флаг: гербовый. НПА: Реш. 31.03.2025 № 5/30. № в ГГР: 15255, 15256. Гербом Мглинского городского поселения является исторический герб города Мглина, утвержденный императрицей Екатериной II 4 июня 1782 г. (по старому стилю) и описание которого (в старой орфографии) гласит: «Въ зеленомъ полѣ соединенныя три золотыя башни, из нихъ средняя съ воротами» (закон № 15424 в Полном собрании законов Российской империи). Восстановление старинных русских символов означает историческую и культурную преемственность, а также многовековое нахождение города в составе Российского государства.

Восстановление старинных русских символов означает историческую и культурную преемственность, а также многовековое нахождение города в составе Российского государства.



ВЕТЛЕВСКОЕ с.п. Герб: «В червленом и зеленом пересеченном и дважды рассеченном поле – серебряный волнистый пояс, сопровождаемый: вверху – соединенными стеной тремя золотыми остроконечными башнями, из которых средняя с воротами, а внизу – тремя золотыми колосками, один подле другого».

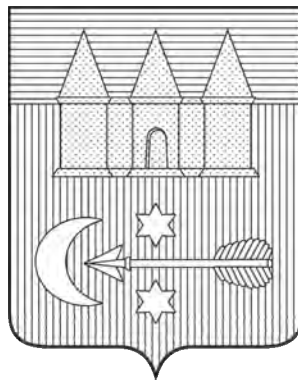

Флаг: гербовый. НПА: Реш. 02.04.2025 № 2/31. № в ГГР: 15251, 15252. Герб языком аллегорий символизирует исторические, природные, хозяйственные и топонимические особенности Ветлевского сельского поселения, административным центром которого является одноименная деревня Ветлевка. Ветлевское сельское поселение является старинным и живописным краем, издревле расположенным на западных рубежах Российского государства. Свои особые доблесть и мужество местные жители проявили в годы Великой Отечественной войны, когда мглинские леса

стали одним из центров партизанского движения. Поэтому поле герба выполнено зеленым и красным – это цвета ленты медали «Партизану Отечественной войны». Ветлевское сельское поселение расположено на берегах реки Воронусы, левого притока Ипути, что обозначено в гербе серебряной волнистой линией. Основу экономики Ветлевского поселения составляет сельское хозяйство, что отражено в гербе фигурой золотой колос. Колос на зеленом фоне, одновременно, является символом богатой природы. Золотая крепость с башнями, с одной стороны, обозначает принадлежность поселения к Мглинскому району, на гербе которого изображена крепость, а с другой стороны, символизирует древнерусский город-крепость Ормина (урочище Церковная гора в с. Вормино), впервые упомянутый в Ипатьевской летописи в 1142 году.



КРАСНОКОСАРОВСКОЕ с.п.

Герб: «В червленом и зеленом расчлененном наискось поле – четыре серебряных клина, исходящие каждое из своего угла поверх деления и сходящиеся остриями, которые накрывают золотой остроконечной башней, сопровождаемой по сторонам в зелени по золотой ели без корней». Флаг: гербовый. НПА: Реш. 07.04.2025 № 2/30. № в ГР: 15253, 15254. Герб языком аллегорий символизирует исторические, природные, хозяйственные и топонимические особенности Краснокосаровского сельского поселения. Краснокосаровское сельское поселение является старинным и живописным краем, издревле расположенным на западных рубежах Российского государства. Красно-зеленый цвет поля герба символизирует доблесть, мужество и героизм местных жителей в годы Великой Отечественной войны – это цвета ленты медали «Партизану Отечественной войны». Фигуры золотых елей обозначают партизанскую славу края, а также являются эмблемой русского леса и богатой природы. Краснокосаровское сельское поселение расположено на берегах рек Ипуть, Воронуса, Судынка, Кобыленка, что обозначено в гербе серебряными клиньями. С древних времен хутора и деревни Краснокосаровского поселения были заселены казаками, стрельцами и являлись пограничным оплотом государства – это обозначено в гербе фигурой пограничной башни, которая одновременно обозначает принадлежность поселения к Мглинскому району, на гербе которого изображены золотые башни.



СИМОНТОВСКОЕ с.п.

Герб: «В червленом поле, с включенной лазоревой главой, одно под другим, – три золотые, повышенные и поверх всего, соединенные стеной остроконечные башни (из которых средняя с воротами), и серебряные – стрела в пояс, сопровождаемая сверху и внизу по шестиконечной звезде, наконечником к смещенному к правому краю полумесяцу рогами влево». Флаг: гербовый. НПА: Реш. 03.04.2025 № 2/30. № в ГР: 15257, 15258. Герб языком аллегорий символизирует исторические, природные, хозяйственные и топонимические особенности Симонтовского сельского поселения, административным центром которого является одноименное село Симонтовка. Симонтовское сельское поселение является старинным и живописным краем, издревле расположенным на западных рубежах Российского государства. Красный цвет поля герба символизирует доблесть и мужество местных жителей, проявленные в годы Великой Отечественной войны, когда мглинские леса стали одним из центров партизанского движения. Синий цвет в гербе символизирует многочисленные реки и озера, расположенные на территории Симонтовского сельского поселения. Основные фигуры герба Симонтовского сельского поселения – стрела, летящая в сторону полумесяца, и звезды – это прямая отсылка к родовому гербу дворян Есимонтовских, которые были не только основателями села, но и по своей фамилии дали название административному центру и всему Симонтовскому сельскому поселению. Род Есимонтовских, как казацкие полковники и старшины, прославились в войнах против Турции и Польши, а также оставил значительный след в истории Мглинского края. Одновременно – полумесяц, символизируя плодородие и природный циклы, указывает на сельское хозяйство, как основную сферу деятельности жителей, а стрела и звезды языком аллегорий напоминают нам о бессмертных подвигах уроженца села Нетяговка героя Первой мировой войны полного георгиевского кавалера Ивана Степановича Зайцева. Золотая крепость с башнями, с одной стороны, обозначает принадлежность поселения к Мглинскому району, на гербе которого изображена крепость, а с другой стороны, символизирует приграничное положение Симонтовского сельского поселения. ▪

